

## Протокол

общего собрания участников долевой собственности на земельный участок с кадастровым номером 36:13:3000010:162, расположенный: Воронежская область, Каширский район, центральная часть кадастрового квартала 36:13:3000010, в границах бывшего ТНВ «Круглянское», 1 рабочий участок поля 3 полевого севооборота.

с. Круглое  
Каширского района  
Воронежской области

«17» июня 2020 года.

**Место проведения собрания:** Воронежская область, Каширский район, с. Круглое, ул. Советская, д. 10А, здание клуба.

**Дата проведения:** 17 июня 2020 года.

**Время начала Общего собрания:** 10 часов 30 минут.

Общее собрание участников долевой собственности проводится по предложению участника общей долевой собственности – Закрытого акционерного общества «АгроСвет», в лице Генерального директора Чолакян Анны Сергеевны. Участники общей долевой собственности уведомлены о проведении общего собрания путем опубликования соответствующего сообщения в средствах массовой информации – газете «Воронежский курьер» №18 (3936) от 07 - 13 мая 2020г. согласно ст.14.1 Федерального закона «Об обороте земель сельскохозяйственного назначения» № 101-ФЗ от 24.07.2002г. и ст.19 Закона «О регулировании земельных отношений на территории Воронежской области» № 25-ОЗ от 24.04.2008г. (копия публикации - Приложение №1 к Протоколу общего собрания участников долевой собственности).

### Повестка дня:

1. Об условиях договора аренды земельного участка, находящегося в долевой собственности.
2. Выбор лица, уполномоченного действовать от имени участников долевой собственности без доверенности.
3. Разное.

### Присутствуют:

Лихачев Геннадий Николаевич – Глава Круглянского сельского поселения Каширского муниципального района Воронежской области (Постановление Администрации Круглянского сельского поселения Каширского муниципального района Воронежской области №61 от 14.09.2018г. - Приложение № 2 к Протоколу общего собрания участников долевой собственности);

12 участников долевой собственности (их представителей) на земельный участок с кадастровым номером 36:13:3000010:162, расположенный: Воронежская область, Каширский район, центральная часть кадастрового квартала 36:13:3000010, в границах бывшего ТНВ «Круглянское», 1 рабочий участок поля 3 полевого севооборота (список присутствующих - в Приложении № 3 к Протоколу общего собрания участников долевой собственности).

Чолакян Анна Сергеевна – Генеральный директор ЗАО «АгроСвет».

Согласно выписке из Единого государственного реестра недвижимости об основных характеристиках и зарегистрированных правах на объект недвижимости от 04.06.2020г. № КУВИ-002/2020-2431387, число собственников земельного участка с кадастровым номером 36:13:3000010:162, зарегистрировавших свои права составляет 13.

В соответствии с пунктом 5 статьи 14.1. Федерального закона «Об обороте земель сельскохозяйственного назначения» № 101-ФЗ от 24.07.2002 года (в редакции Федерального закона от 29.12.2010 № 435-ФЗ) общее собрание считается правомочным в случае присутствия на нем участников долевой собственности, составляющих не менее чем 50 процентов их общего числа или, если способ указания размера земельной доли допускает сопоставление долей в праве общей собственности на земельный участок, владеющих более чем 50 процентами таких долей.

Таким образом, присутствующие на общем собрании 12 (двенадцать) участников долевой собственности (их представители) владеют 32/34 (тридцатью двумя тридцати четвертых) долями в праве на земельный участок, что составляет 94,12 % (девяносто четыре целых двенадцать сотых) процента долей.

**Общее собрание правомочно.**



**СЛУШАЛИ:** Чолакян Анну Сергеевну, которая предложила для ведения собрания, формирования Протокола общего собрания избрать:

председателя собрания в лице Лихачева Геннадия Николаевича;  
секретаря собрания в лице Мосесян Мовсеса Гевеновича;  
члена счетной комиссии в лице Мосесян Мовсеса Гевеновича;  
метод подсчета голосов – размером доли в праве, выраженном в процентном соотношении.

**ГОЛОСОВАЛИ:**

«ЗА» - 100% долей от общего числа долей собственников, присутствующих на общем собрании.

«ПРОТИВ» - 0

«ВОЗДЕРЖАЛСЯ» - 0

**РЕШИЛИ:**

Избрать:

председателя собрания в лице Лихачева Геннадия Николаевича;  
секретаря собрания в лице Мосесян Мовсеса Гевеновича;  
члена счетной комиссии в лице Мосесян Мовсеса Гевеновича;  
метод подсчета голосов – размером доли в праве, выраженном в процентном соотношении.

#### **По первому вопросу**

**СЛУШАЛИ:** Чолакян Анну Сергеевну, которая предложила внести изменения в Договор аренды земельного участка № 1 от 31.07.2015г., в части срока действия договора и размера арендной платы за использование земельного участка с кадастровым номером 36:13:3000010:162, расположенного: Воронежская область, Каширский район, центральная часть кадастрового квартала 36:13:3000010, в границах бывшего ТНВ «Круглянское», 1 рабочий участок поля 3 полевого севооборота, о чем заключить дополнительное соглашение, а именно:

1. Пункт. 5.1 Договора аренды земельного участка № 1 от 31.07.2015г. изложить в следующей редакции: «Настоящий договор заключен сроком до 31.07.2030 года».

2.1. Базовая единица для расчета арендной платы определяется в размере 2/34 (две тридцать четвертых) доли в праве на земельный участок. Размер арендной платы за одну базовую единицу в год составляет:

1) 2500 (две тысячи пятьсот) килограммов фуражного зерна или рублевый эквивалент, выраженный в стоимости зерна на дату выдачи дохода (арендной платы), сложившейся на территории Воронежской области. Под фуражным зерном подразумевается ячмень рядовой, пшеница 5 класса.

2) 15 (пятнадцать) литров подсолнечного масла.

3) 15 (пятнадцать) килограммов сахара-песка.

4) компенсация оплаты земельного налога и НДФЛ.

В случае если доля Арендодателя в праве общей долевой собственности не соответствует целому числу базовой единицы, арендная плата исчисляется в размере 100% на каждую целую базовую единицу и пропорционально доле Арендодателя от базовой единицы.

2.2. Арендатор производит выплату арендной платы ежегодно в период с 01 августа по 30 октября по адресу: Воронежская область, Каширский район, с. Круглое, улица Солнце Свободы, д. 82.

Компенсация оплаты земельного налога производится по предъявлению оплаченной квитанции физическим лицом без учета штрафных санкций в течение 30 (тридцати) банковских дней с даты предъявления квитанции.

2.3. Арендодатели обязаны получить арендную плату в указанный период времени, по адресу, указанному выше, в противном случае арендная плата может быть выплачена в сроки и в порядке, дополнительно согласованном Сторонами, а если Стороны не придут к такому соглашению, то выплата арендной платы производится на следующий год, при этом Арендатор освобождается от ответственности в виде убытков, неустоек, штрафов.

2.4. В случае получения от Арендодателей письменного уведомления с просьбой о перечислении причитающейся Арендодателям арендной платы на расчетный счет в уполномоченном



банке, с указанием всех необходимых реквизитов, Арендатор в сроки, указанные в пункте 2.2. производит такие перечисления по указанным Арендодателями реквизитам.

2.5. Арендодатели имеют право получить арендную плату лично или через своего представителя, полномочия представителя должны быть подтверждены соответствующей доверенностью.

2.6. Арендная плата считается произведенной с момента вручения денег лично Арендодателям, их представителям, действующим на основании доверенностей, или списания денежных средств с расчетного счета Арендатора, а в случае получения арендной платы в натуральном выражении с момента фактической передачи фуражного зерна, при условии передачи подсолнечного масла, сахара-песка, компенсации оплаты земельного налога и НДС/Л.

2.7. Неиспользование земельного участка Арендатором не может служить основанием для отказа в выплате арендной платы Арендодателям.

#### ГОЛОСОВАЛИ:

«ЗА» - 65,63 % долей от общего числа долей собственников, присутствующих на общем собрании.

«ПРОТИВ» - 0.

«ВОЗДЕРЖАЛСЯ» - 34,37 % долей от общего числа долей собственников, присутствующих на общем собрании (ЗАО «АгроСвет»).

#### РЕШИЛИ:

Внести изменения в Договор аренды земельного участка № 1 от 31.07.2015г., в части срока действия договора и размера арендной платы за использование земельного участка с кадастровым номером 36:13:3000010:162, расположенного: Воронежская область, Каширский район, центральная часть кадастрового квартала 36:13:3000010, в границах бывшего ТНВ «Круглянское», 1 рабочий участок поля 3 полевого севооборота, о чем заключить дополнительное соглашение, а именно:

1. Пункт. 5.1 Договора аренды земельного участка № 1 от 31.07.2015г. изложить в следующей редакции: «Настоящий договор заключен сроком до 31.07.2030 года».

2.1. Базовая единица для расчета арендной платы определяется в размере 2/34 (две тридцать четвертых) доли в праве на земельный участок. Размер арендной платы за одну базовую единицу в год составляет:

1) 2500 (две тысячи пятьсот) килограммов фуражного зерна или рублевый эквивалент, выраженный в стоимости зерна на дату выдачи дохода (арендной платы), сложившейся на территории Воронежской области. Под фуражным зерном подразумевается ячмень рядовой, пшеница 5 класса.

2) 15 (пятнадцать) литров подсолнечного масла.

3) 15 (пятнадцать) килограммов сахара-песка.

4) компенсация оплаты земельного налога и НДС/Л.

В случае если доля Арендодателя в праве общей долевой собственности не соответствует целому числу базовой единицы, арендная плата исчисляется в размере 100% на каждую целую базовую единицу и пропорционально доле Арендодателя от базовой единицы.

2.2. Арендатор производит выплату арендной платы ежегодно в период с 01 августа по 30 октября по адресу: Воронежская область, Каширский район, с. Круглое, улица Солнце Свободы, д. 82.

Компенсация оплаты земельного налога производится по предъявлению оплаченной квитанции физическим лицом без учета штрафных санкций в течение 30 (тридцати) банковских дней с даты предъявления квитанции.

2.3. Арендодатели обязаны получить арендную плату в указанный период времени, по адресу, указанному выше, в противном случае арендная плата может быть выплачена в сроки и в порядке, дополнительно согласованном Сторонами, а если Стороны не придут к такому соглашению, то выплата арендной платы производится на следующий год, при этом Арендатор освобождается от ответственности в виде убытков, неустоек, штрафов.

2.4. В случае получения от Арендодателей письменного уведомления с просьбой о перечислении причитающейся Арендодателям арендной платы на расчетный счет в уполномоченном банке, с указанием всех необходимых реквизитов, Арендатор в сроки, указанные в пункте 2.2. производит такие перечисления по указанным Арендодателями реквизитам.



2.5. Арендодатели имеют право получить арендную плату лично или через своего представителя, полномочия представителя должны быть подтверждены соответствующей доверенностью.

2.6. Арендная плата считается произведенной с момента вручения денег лично Арендодателям, их представителям, действующим на основании доверенностей, или списания денежных средств с расчетного счета Арендатора, а в случае получения арендной платы в натуральном выражении с момента фактической передачи фуражного зерна, при условии передачи подсолнечного масла, сахара-песка, компенсации оплаты земельного налога и НДФЛ.

2.7. Неиспользование земельного участка Арендатором не может служить основанием для отказа в выплате арендной платы Арендодателям.

### По второму вопросу:

СЛУШАЛИ: Чолакян Анну Сергеевну, которая руководствуясь пп. 6 п. 3 ст. 14 Федерального закона от 24.07.2002 N 101-ФЗ "Об обороте земель сельскохозяйственного назначения" предложила уполномочить

гр. **Пономареву Людмилу Андреевну**, 01 апреля 1945 года рождения, место рождения: г. Невинномысск Ставропольского края, гражданство Российской Федерации, пол: женский, паспорт 20 03 537146, выданный Колодезянским ОМ Каширского района Воронежской области 14 февраля 2003 года, код подразделения 363-003, зарегистрированную по адресу: с. Круглое, ул. Солнце Свободы, д. 82, Каширский район Воронежской области, сроком на 3 (три) года от имени присутствующих на собрании участников долевой собственности действовать без доверенности

при обращении с заявлениями о проведении государственного кадастрового учета и государственной регистрации прав на недвижимое имущество в отношении земельного участка, находящегося в долевой собственности, и образуемых из него земельных участков;

при согласовании местоположения границ земельных участков, одновременно являющихся границей земельного участка, находящегося в долевой собственности;

а также заключать и подписывать договор аренды земельного участка, заключать и подписывать дополнительные соглашения к договору аренды земельного участка, в том числе дополнительное соглашение о внесении изменений в Договор аренды земельного участка № 1 от 31.07.2015г., на условиях, утвержденных настоящим собранием участников долевой собственности, подписывать передаточные акты и иные необходимые документы, а также соглашения об установлении сервитута, об осуществлении публичного сервитута в отношении земельного участка или соглашения об изъятии недвижимого имущества для государственных или муниципальных нужд;

для чего предоставить право представлять и получать необходимые справки, удостоверения и документы во всех организациях и учреждениях, в том числе в исполнительных органах государственной власти Воронежской области, органах местного самоуправления, в органах, осуществляющих государственную регистрацию прав на недвижимость, организациях (органах) по учету объектов недвижимого имущества, территориальных отделах Управления Федеральной службы государственной регистрации, кадастра и картографии по Воронежской области (Управление Росреестра по Воронежской области), в филиале Федерального бюджетного учреждения «Федеральная кадастровая палата Росреестра» по Воронежской области, в филиалах Автономного учреждения Воронежской области МФЦ предоставления государственных и муниципальных услуг, Управлении Федеральной налоговой службы по Воронежской области, у нотариуса;

В случае необходимости получать дубликаты правоустанавливающих документов, регистрировать право собственности на выделенные земельные участки, а также договоры и другие необходимые документы в органах, осуществляющих государственную регистрацию прав на недвижимое имущество и сделок с ним, с правом подачи любых заявлений, в том числе заявлений о государственном кадастровом учете и (или) государственной регистрации прав, о приостановлении государственной регистрации прав и (или) государственного кадастрового учета, получения сообщения о приостановлении государственной регистрации прав и (или) государственного кадастрового учета, постановления об отказе в государственной регистрации прав и (или) государственного кадастрового учета, заявления об исправлении реестровой или технической ошибки, внесения изменений в записи ЕГРН, внесения изменений в документы, с правом оплаты тарифов, сборов, пошлин, с правом получения выписки из Единого государственного реестра недвижимости и всех необходимых зарегистрированных документов, с правом давать согласие на обработку персональных данных, расписываться и совершать все действия, связанные с выполнением этого поручения.



**ГОЛОСОВАЛИ:**

«ЗА» - 100 % долей от общего числа долей собственников, присутствующих на общем собрании.

«ПРОТИВ» - 0

«ВОЗДЕРЖАЛСЯ» - 0

**РЕШИЛИ:**

**Уполномочить**

гр. **Пономареву Людмилу Андреевну**, 01 апреля 1945 года рождения, место рождения: г. Невинномысск Ставропольского края, гражданство Российской Федерации, пол: женский, паспорт 20 03 537146, выданный Колодезянским ОМ Каширского района Воронежской области 14 февраля 2003 года, код подразделения 363-003, зарегистрированную по адресу: с. Круглое, ул. Солнце Свободы, д. 82, Каширский район Воронежской области, сроком на 3 (три) года от имени присутствующих на собрании участников долевой собственности действовать без доверенности

при обращении с заявлениями о проведении государственного кадастрового учета и государственной регистрации прав на недвижимое имущество в отношении земельного участка, находящегося в долевой собственности, и образуемых из него земельных участков;

при согласовании местоположения границ земельных участков, одновременно являющихся границей земельного участка, находящегося в долевой собственности;

а также заключать и подписывать договор аренды земельного участка, заключать и подписывать дополнительные соглашения к договору аренды земельного участка, в том числе дополнительное соглашение о внесении изменений в Договор аренды земельного участка № 1 от 31.07.2015г., на условиях, утвержденных настоящим собранием участников долевой собственности, подписывать передаточные акты и иные необходимые документы, а также соглашения об установлении сервитута, об осуществлении публичного сервитута в отношении земельного участка или соглашения об изъятии недвижимого имущества для государственных или муниципальных нужд;

для чего предоставить право представлять и получать необходимые справки, удостоверения и документы во всех организациях и учреждениях, в том числе в исполнительных органах государственной власти Воронежской области, органах местного самоуправления, в органах, осуществляющих государственную регистрацию прав на недвижимость, организациях (органах) по учету объектов недвижимого имущества, территориальных отделах Управления Федеральной службы государственной регистрации, кадастра и картографии по Воронежской области (Управление Росреестра по Воронежской области), в филиале Федерального бюджетного учреждения «Федеральная кадастровая палата Росреестра» по Воронежской области, в филиалах Автономного учреждения Воронежской области МФЦ предоставления государственных и муниципальных услуг, Управлении Федеральной налоговой службы по Воронежской области, у нотариуса;


В случае необходимости получать дубликаты правоустанавливающих документов, регистрировать право собственности на выделенные земельные участки, а также договоры и другие необходимые документы в органах, осуществляющих государственную регистрацию прав на недвижимое имущество и сделок с ним, с правом подачи любых заявлений, в том числе заявлений о государственном кадастровом учете и (или) государственной регистрации прав, о приостановлении государственной регистрации прав и (или) государственного кадастрового учета, получения сообщения о приостановлении государственной регистрации прав и (или) государственного кадастрового учета, постановления об отказе в государственной регистрации прав и (или) государственного кадастрового учета, заявления об исправлении реестровой или технической ошибки, внесения изменений в запись ЕГРН, внесения изменений в документы, с правом оплаты тарифов, сборов, пошлин, с правом получения выписки из Единого государственного реестра недвижимости и всех необходимых зарегистрированных документов, с правом давать согласие на обработку персональных данных, расписываться и совершать все действия, связанные с выполнением этого поручения.

**По третьему вопросу предложений не поступало:**

Настоящий Протокол составлен в 2 (двух) подлинных экземплярах, один из которых хранится у участника общей долевой собственности, по предложению которого проводилось

общее собрание – Закрытого акционерного общества «АгроСвет», второй – в администрации  
Круглянского сельского поселения Каширского муниципального района Воронежской области.

Председатель собрания

  
Лихачев Г.Н.

Секретарь собрания

  
Мосесян М.Г.




# ЧЕМ БУДЕТ ОТЛИЧАТЬСЯ НОВЫЙ СЕЗОН ДЕТСКОГО ОТДЫХА

№ 18 (3936) 7-13 мая 2020 г. ВОРОНЕЖСКАЯ ОБЛАСТНАЯ ГАЗЕТА, ИЗДАЕТСЯ С СЕНТЯБРЯ 1990 ГОДА. 16+

## ВОРОНЕЖСКИЙ

# КУРЬЕР



4-5



ТВ-ПРОГРАММА 11-17 мая

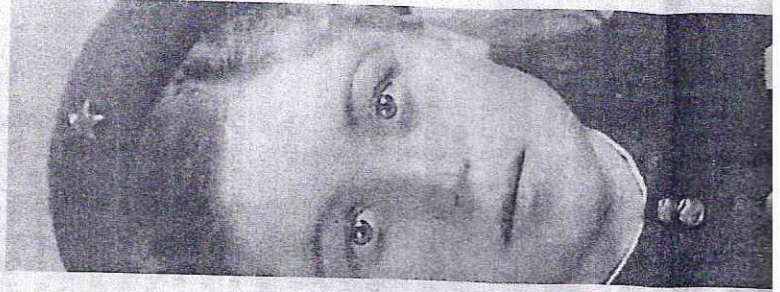
# В ЧЕСТЬ ГЕРОЕВ «САТУРНА»

В Верхнемамонском районе  
достроили комплекс  
«Осетровский плацдарм»

ЧТО ИЗМЕНИЛОСЬ НА РЫНКЕ ТРУДА ИЗ-ЗА ЭПИДЕМИИ 6-7

КОГДА ВСЕХ УЧЕНИКОВ МЛАДШИХ КЛАССОВ ОБЕСПЕЧАТ БЕСПЛАТНЫМ ГОРЯЧИМ ПИТАНИЕМ 7

СКОЛЬКО ЖИТЕЛЕЙ РЕГИОНА ПОЛУЧАЮТ





## Информационное сообщение

В соответствии со ст. 14.1 Федерального закона от 24.07.2002 года № 101-ФЗ «Об обороте земель сельскохозяйственного назначения», Купилгина Елена Михайловна, извещает собственников земельных долей в праве общей долевой собственности на земельный участок с кадастровым номером: 36:06:000000:158 (местоположение: Воронежская область, р-н Верхнемамонский, в 489 метрах на запад от населенного пункта Лозовое-1, в границах землепользования колхоза «Правда» о том, что **16.06.2020 года** в 10.00 состоится общее собрание собственников земельных долей, адрес места проведения собрания: Воронежская область, Верхнемамонский район, с. Лозовое, ул. Октябрьская, 69, здание администрации Лозовского 1-го сельского поселения.

### Повестка дня:

1. Рассмотрение вопроса об исправлении ошибки в местоположении границ земельного участка с кадастровым номером 36:06:000000:158 в связи с выявленным пересечением границ земельного участка с границами земельного участка, занятого полосой отвода автомобильной дороги М-4 «Дон» — от Москвы через Воронеж, Ростов-на-Дону, Краснодар до Новосибирска. Строительством с последующей эксплуатацией на платной основе автомобильной дороги М-4 «Дон» — от Москвы через Воронеж, Ростов-на-Дону, Краснодар до Новосибирска на участке км 633 — км 715 (обход с. Лозовое и г. Павловск), Воронежская область».
2. Избрание лица, уполномоченного от имени участников долевой собственности без доверенности действовать при согласовании местоположения границ земельных участков, одновременно являющихся границей земельного участка, находящегося в долевой собственности, при обращении с заявлением о проведении государственного кадастрового учета в отношении земельного участка с кадастровым номером 36:06:000000:158.
3. Разное.

При себе иметь документы, удостоверяющие личность, а также документ о правах на земельную долю.

В течение 40 дней со дня публикации проекта межевого плана об исправлении ошибки в местоположении границ земельного участка с кадастровым номером 36:06:000000:158 можно ознакомиться у кадастрового инженера, подготовившего проект межевания Телятниковой Натальи Александровны по адресу: 394036, г. Воронеж, ул. Пролетарская, 87В, 4 этаж, 8 (920) 430-68-38, [talaya@mail.ru](mailto:talaya@mail.ru).

## Администрация Круглянского сельского поселения Каширского муниципального района Воронежской области

извещает о проведении общего собрания участников долевой собственности на земельный участок с кадастровым номером 36:29:9102012:31, расположенный в кадастровом квартале 36:29:9102012:31, в границах бывшего ТНВ «Круглянский», 2-й районный участок поля 7, площадью 352 000 кв. м, участка поля 4, 1-2 районные участки поля 5, площадью 5 га, площадью, которое со-

**Общество с ограниченной ответственностью «АВАНГАРД-АГРО-Воронеж»** извещает о проведении общего собрания участников долевой собственности на земельный участок из категории земель сельскохозяйственного назначения с кадастровым номером 36:25:000000:82, площадью 12805271 кв. м, расположенный по адресу: Воронежская область, Рамонский район, ОАО «ЗАРЯ».

Дата проведения собрания: **17 июня 2020 г.**

Место проведения собрания: Воронежская область, Рамонский район, с. Чистая Поляна, ул. Центральная д. 13 (здание Чистопольского Дома культуры).

Время проведения собрания: 11.00.

Начало регистрации: 10.00.

Повестка собрания:

1. Передача земельного участка с кадастровым номером 36:25:000000:82, площадью 12805271 кв. м, расположенный по адресу: Воронежская область, Рамонский район, ОАО «ЗАРЯ», в аренду ООО «АВАНГАРД-АГРО-Воронеж».
2. Об условиях договора аренды земельного участка, находящегося в долевой собственности, с ООО «АВАНГАРД-АГРО-Воронеж».
3. О продлении действия договора аренды земельного участка от 27.03.2009г.
4. О лице, уполномоченном от имени участников долевой собственности без доверенности действовать при согласовании местоположения границ земельных участков, одновременно являющихся границей земельного участка, находящегося в долевой собственности, при обращении с заявлением о проведении государственного кадастрового учета и (или) государственной регистрации прав на недвижимое имущество в отношении земельного участка, находящегося в долевой собственности, и образуемых из него земельных участков, а также заключать договоры аренды данного земельного участка, соглашения об установлении сервитута, об осуществлении публичного сервитута в отношении данного земельного участка или соглашения об изъятии недвижимого имущества для государственных или муниципальных нужд (далее — уполномоченное общим собранием лицом), в том числе об объеме и о сроках таких полномочий.

С документами по вопросам, вынесенным на обсуждение общего собрания, можно ознакомиться по адресу: Воронежская область, Рамонский район, село Чистая Поляна, ул. Центральная, д. 12а, здание Администрации Чистопольского сельского поселения, в рабочие дни с 9.00 до 12.00, с момента публикации данного извещения до даты проведения общего собрания.

Принять участие в голосовании могут только лица, представившие документы, удостоверяющие личность (паспорт), документы, удостоверяющие право на земельную долю, а также для представителей собственников — документы, подтверждающие полномочия этих лиц.

**Администрация Круглянского сельского поселения Каширского муниципального района Воронежской области** извещает о проведении двух общих собраний участников долевой собственности на:

— земельный участок с кадастровым номером 36:13:3000010:158, расположенный: Воронежская область, Каширский район, юго-восточная часть кадастрового квартала 36:13:3000010, в границах бывшего ТНВ «Круглянский», 3-й районный участок поля 5 полевого севооборота, которое состоится **17 июня 2020г.** в 10.00;

— земельный участок с кадастровым номером 36:13:3000010:162, расположенный: Воронежская область, Каширский район, центральная часть кадастрового квартала 36:13:3000010, в границах бывшего ТНВ «Круглянский», 1-й районный участок поля 3 полевого севооборота, которое состоится **17 июня 2020г.** в 10.30.

Собрания состоятся по адресу: Воронежская область, Каширский район, с. Круглое, ул. Советская, д. 10А, здание клуба.

### Повестка дня собрания:

1. Об условиях договора аренды земельного участка, находящегося в долевой собственности.
2. Выбор лица, уполномоченного действовать от имени участников долевой собственности без доверенности.
3. Разное.

При себе необходимо иметь документы, удостоверяющие личность, документы, удостоверяющие право на земельную долю, а также документы, подтверждающие полномочия представляющих.

С вопросами повестки дня можно ознакомиться в течение 40 дней с даты опубликования объявления по адресу: г. Воронеж, ул. Дубинского, д.2, тел. 8(473) 2062222.

## Администрация Новоцигольского сельского поселения Таповского муниципального района Воронежской области

извещает о проведении общего собрания участников долевой собственности на земельный участок из земель сельскохозяйственного назначения с кадастровым номером 36:29:9102012:30, общей площадью 254,9300 кв. м, расположенного по адресу: Воронежская область, Таповский район, Новоцигольское сельское поселение, в юго-западной части кадастрового квартала 36:29:9102012, которое состоит **23 июня 2020 года** в 10 часов по адресу: Воронежская область, Таповский район, с. Новая Цигля, ул. Ленинская, дом №66 «а».

- Повестка дня общего собрания:
1. Об избрании председателя и секретаря собрания.
  2. Об условиях договора аренды земельных участков и вне-



АДМИНИСТРАЦИЯ КРУГЛЯНСКОГО СЕЛЬСКОГО ПОСЕЛЕНИЯ  
КАШИРСКОГО МУНИЦИПАЛЬНОГО РАЙОНА ВОРОНЕЖСКОЙ ОБЛАСТИ


ПОСТАНОВЛЕНИЕ

14.09.2018 года № 61  
с.Круглое

О вступлении в должность главы  
Круглянского сельского поселения  
Каширского муниципального района  
Воронежской области  
Лихачева Геннадия Николаевича

1. В соответствии со ст.33, 34 Устава Круглянского сельского поселения Каширского муниципального района Воронежской области, протоколом избирательной комиссии Круглянского сельского поселения о результатах выборов на территории Круглянского сельского поселения Каширского муниципального района Воронежской области от 09 сентября 2018 года, решением избирательной комиссии Круглянского сельского поселения от 14 сентября 2018 года № 26 «Об установлении общих результатов выборов главы Круглянского сельского поселения Каширского муниципального района 09 сентября 2018 года» вступаю в должность главы Круглянского сельского поселения Каширского муниципального района Воронежской области 14 сентября 2018 года.

Глава Круглянского  
сельского поселения



Г.Н.Лихачев





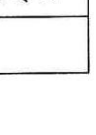


7-13 мая 2020 г. № 18 (3936) ВОРОНЕЖСКИЙ КУРЬЕР 1










**СПИСОК**

**Присутствующих на общем собрании участников долевой собственности на земельный участок с кадастровым номером 36:13:3000010:162, расположенный: Воронежская область, Каширский район, центральная часть кадастрового квартала 36:13:3000010, в границах бывшего ГНВ «Круглянское», 1 рабочий участок поля 3 полевого севооборота.**

№ п/п	ФИО, дата рождения	Документы основания	Доля в праве на исходный земельный участок	Реквизиты доверенности (при наличии)	Подпись участника общей долевой собственности (представителя)
1.	Авдеев Олег Геннадьевич, 13.02.1980г.р.	Общая долевая собственность, запись регистрации № 36-36-14/008/2010-162 от 06.05.2010г.	1/34	Пономарева Людмила Андреевна Доверенность от 25.03.2020г. удостоверена нотариусом нотариального округа Каширского района Воронежской области Сонниковой Е.Д., реестровый № 36/98-н/36-2020-1-454	
2.	Агулов Станислав Геннадьевич, 01.05.1983г.р.	Общая долевая собственность, запись регистрации № 36-36-14/008/2010-162 от 06.05.2010г.	1/34	Пономарева Людмила Андреевна Доверенность от 25.03.2020г. удостоверена нотариусом нотариального округа Каширского района Воронежской области Сонниковой Е.Д., реестровый № 36/98-н/36-2020-1-453	
3.	Аленикова Антонина Васильевна, 06.05.1948г.р.	Общая долевая собственность, запись регистрации № 36-36-14/008/2010-162 от 06.05.2010г.	2/34	Пономарева Людмила Андреевна Доверенность от 25.03.2020г. удостоверена нотариусом нотариального округа Каширского района Воронежской области Сонниковой Е.Д., реестровый № 36/98-н/36-2020-1-460	
4.	Бородкина Татьяна Ивановна, 21.12.1958г.р.	Общая долевая собственность, запись регистрации № 36-36-14/008/2010-162 от 06.05.2010г.	2/34	Пономарева Людмила Андреевна Доверенность от 25.03.2020г. удостоверена нотариусом нотариального округа Каширского района Воронежской области Сонниковой Е.Д., реестровый № 36/98-н/36-2020-1-465	
5.	Власов Александр Александрович, 12.04.1988г.р.	Общая долевая собственность, запись регистрации № 36-36-14/008/2010-162 от 06.05.2010г.	1/34	Пономарева Людмила Андреевна Доверенность от 28.03.2020г. удостоверена нотариусом нотариального округа Каширского района Воронежской области Сонниковой Е.Д., реестровый № 36/98-н/36-2020-1-509	




6.	Духани Виктор Иванович, 26.03.1959г.р.	Общая долевая собственность, № 36-36-14/008/2010-162 от 06.05.2010г.	2/34	Пономарева Людмила Андреевна Доверенность от 23.03.2020г. удостоверена нотариусом нотариального округа Каширского района Воронежской области Сонниковой Е.Д., реестровый № 36/98-н/36-2020-1-432	
7.	Павелеев Виктор Николаевич, 05.11.1960г.р.	Общая долевая собственность, № 36-36-14/008/2010-162 от 06.05.2010г.	2/34	Пономарева Людмила Андреевна Доверенность от 28.03.2020г. удостоверена нотариусом нотариального округа Каширского района Воронежской области Сонниковой Е.Д., реестровый № 36/98-н/36-2020-1-506	
8.	Сапронова (Хитрых) Эмма Егоровна, 11.05.1970г.р.	Общая долевая собственность, № 36-36-14/008/2010-162 от 06.05.2010г.	2/34	Пономарева Людмила Андреевна Доверенность от 28.03.2020г. удостоверена нотариусом нотариального округа Каширского района Воронежской области Сонниковой Е.Д., реестровый № 36/98-н/36-2020-1-510	
9.	Корешогин Борис Владимирович, 19.03.1960г.р.	Общая долевая собственность, № 36-36-14/008/2010-162 от 06.05.2010г.	2/34	Пономарева Людмила Андреевна Доверенность от 28.03.2020г. удостоверена нотариусом нотариального округа Каширского района Воронежской области Сонниковой Е.Д., реестровый № 36/98-н/36-2020-1-508	
10.	Кулаков Александр Николаевич, 08.02.1963г.р.	Общая долевая собственность, № 36-36-14/008/2010-162 от 06.05.2010г.	2/34	Пономарева Людмила Андреевна Доверенность от 21.03.2020г. удостоверена нотариусом нотариального округа Каширского района Воронежской области Сонниковой Е.Д., реестровый № 36/98-н/36-2020-1-414	
11.	Стародубцева Елена Григорьевна, 07.03.1962г.р.	Общая долевая собственность, № 36-36-14/008/2010-162 от 06.05.2010г.	2/34		
12.	Закрытое акционерное общество «АгроСвет»	Общая долевая собственность, № 36-13-3000010-162-36/014/2017-2 от 15.08.2017г.	11/34	Мосесян Мовсес Гевенович Доверенность от 16.06.2020 года, выдана Генеральным директором ЗАО «АгроСвет» Чолакян А.С.	

Итого 12 (двенадцать) участников долевой собственности (их представители) владеющие 32/34 (тридцатью двумя тридцати четвертых) долями в праве на земельный участок, что составляет 94,12 % (девяносто четыре целых двенадцать сотых) процента долей в праве общей долевой собственности на земельный участок с кадастровым номером 36:13:3000010:162, расположенный: Воронежская область, Каширский район, центральная часть кадастрового квартала 36:13:3000010, в границах бывшего ТНВ «Круглянский», 1 рабочий участок поля 3 полевого севооборота, **общее собрание правомочно.**

Председатель собрания

Лихачев Г.Н.



Секретарь собрания

Мосесян М.Г.



Прошито и пронумеровано  
«17» июня 2020г. 10 (десять) листов

Председатель собрания  Лихачев Г.Н./

Секретарь собрания  Мосесян М.Г./