


ПРОЕКТ МЕЖЕВАНИЯ ЗЕМЕЛЬНЫХ УЧАСТКОВ**Титульный лист**

1. Кадастровые номера земельных участков, из которых осуществляется выдел земельных участков в счет земельных долей: 36:13:3000010:157

2. Количество образуемых земельных участков: два

3. Сведения о заказчике кадастровых работ: Закрытое акционерное общество "АгроСвет"
(фамилия, имя, отчество (при наличии отчества) физического лица, полное наименование юридического лица, органа местного самоуправления)

Генеральный директор
ЗАО "АгроСвет"  А.С. Чолакян

Дата « 17 » июня 2020 г.

Место для отписки и печати заказчика кадастровых работ

**4. Сведения о кадастровом инженере:**

Фамилия, имя, отчество (при наличии отчества) Брежнева Олеся Владимировна

№ квалификационного аттестата кадастрового инженера 36-11-359

Контактный телефон 8 (473) 234-11-54

Почтовый адрес и адрес электронной почты, по которым осуществляется связь с кадастровым инженером
г. Воронеж, Московский пр-т, д.53, оф.309; nikgeonika@mail.ru

Сокращенное наименование юридического лица, если кадастровый инженер является работником юридического лица ООО «Гео-Ника»

Подпись  О.В. Брежнева

Дата « 17 » июня 2020 г.

**5. Проект межевания земельных участков утвержден:**

решением общего собрания участников долевой собственности на земельный участок из земель сельскохозяйственного назначения (Протокол от 17.06.2020г.)

Глава Круглянского сельского поселения

Каширского муниципального района

Воронежской области (Постановление

администрации Круглянского сельского поселения

Каширского муниципального района

Воронежской области от 14.09.2018г. № 61)



Подпись  Г.Н. Лихачев

« 17 » июня 2020 г.

ПРОЕКТ МЕЖЕВАНИЯ ЗЕМЕЛЬНЫХ УЧАСТКОВ**Содержание**

№ п/п	Разделы межевого плана	Номера листов
1	2	3
1.	Пояснительная записка	3
2.	Исходные данные	4
4.	Сведения об образуемых земельных участках и их частях	5
5.	Сведения об измененных земельных участках	12
6.	Сведения об обеспечении доступа к образуемым или измененным земельным участкам	13
7.	Проектный план	14
	Приложения	
	Копия публикации в газете «Воронежский курьер» от 7 - 13 мая 2020г. № 18 (3936)	
	Копия постановления администрации Круглянского сельского поселения Каширского муниципального района Воронежской области от 14.09.2018г. № 61	

ПРОЕКТ МЕЖЕВАНИЯ ЗЕМЕЛЬНЫХ УЧАСТКОВ**Пояснительная записка**

Проект межевания подготовлен в отношении двух земельных участков, выделяемых в счет 306/316 доли в праве общей долевой собственности на земельный участок с кадастровым номером 36:13:3000010:157, расположенный: Воронежская область, Каширский район, центральная часть кадастрового квартала 36:13:3000010, в границах бывшего ТНВ "Круглянское", 2 рабочий участок поля 7, южная часть 2 рабочего участка поля 4, 1-2 рабочие участки поля 5 полевого севооборота.

Размер земельных участков определен на основании данных, указанных в документах, удостоверяющих право на земельные доли в порядке, установленном п.5 ст.13 ФЗ №101 от 24.07.2002г. В данном проекте межеванию подлежат 2 земельных участка, выделяемые в счет 9/632 и 603/632 доли в праве на земельный участок площадью 3411833 кв.м. Следовательно, площадь образуемых в соответствии с проектом межевания земельных участков составляет:

- 1) $36:13:3000010:157:ЗУ1 = 9/632 \times 3411833 \text{ кв.м.} = 48586 \text{ кв.м.},$
- 2) $6:13:3000010:157:ЗУ2 = 603/632 \times 3411833 \text{ кв.м.} = 3255277 \text{ кв.м.},$

Требования действующего законодательства, установленные к предельным (минимальным и максимальным) размерам земельного участка соблюдены.

Данный проект межевания земельных участков подлежит утверждению на собрании участников долевой собственности, которое состоится 17.06.2020 года.

Участники долевой собственности были извещены о проведении общего собрания, в повестку дня которого был включен вопрос об утверждении проекта межевания земельного участка, посредством опубликования соответствующего сообщения в средствах массовой информации, определенных субъектом РФ (газета «Воронежский курьер» от 7 - 13 мая 2020г. № 18 (3936)). Данное извещение также содержит информацию о месте и порядке ознакомления с проектом межевания, сроки и почтовый адрес для вручения или направления заинтересованными лицами предложений о доработке проекта межевания земельных участков после ознакомления с ним.

ПРОЕКТ МЕЖЕВАНИЯ ЗЕМЕЛЬНЫХ УЧАСТКОВ**Исходные данные**

№ п/п	Наименование документа	Реквизиты документа
1.	Выписка из ЕГРН об основных характеристиках и зарегистрированных правах на объект недвижимости	от 07.05.2020г. № 99/2020/327660282
2.	Публикация в газете «Воронежский курьер»	от 7 - 13 мая 2020г. № 18 (3936)
3.	Федеральный закон «Об обороте земель сельскохозяйственного назначения»	от 24.07.2002г. № 101-ФЗ
4.	Федеральный закон "О государственной регистрации недвижимости"	от 13.07.2015 N 218-ФЗ
5.	Федеральный закон «О кадастровой деятельности»	от 24.07.2007г. № 221-ФЗ
6.	Закон «О регулировании земельных отношений на территории Воронежской области»	от 13.05.2008г. № 25- ОЗ
7.	Приказ министерства экономического развития РФ «Об утверждении требований к проекту межевания земельных участков»	от 03.08.2011г. № 388

ПРОЕКТ МЕЖЕВАНИЯ ЗЕМЕЛЬНЫХ УЧАСТКОВ

Сведения об образуемых земельных участках и их частях

1. Список образуемых земельного участка:

№ п/п	Обозначение земельного участка	Площадь (P), м ²	Сведения о правообладателях	Сведения о правах
1	2	3	4	5
1.	36:13:3000010:157:3У1	48586	Базовкина Анастасия Юрьевна	Общая долевая собственность, доля в праве 2/3
			Базовкина Светлана Ивановна	Общая долевая собственность, доля в праве 1/3
			Закрытое акционерное общество "АгроСвет"	Общая долевая собственность, доля в праве 69/201
2.	36:13:3000010:157:3У2	3255277	Авдеев Олег Геннадьевич	Общая долевая собственность, доля в праве 2/201
			Агупов Станислав Геннадьевич	Общая долевая собственность, доля в праве 2/201
			Алиев Мухтаз Магомедович	Общая долевая собственность, доля в праве 4/201
			Баланова Людмила Федоровна	Общая долевая собственность, доля в праве 4/201
			Барсуков Сергей Иванович	Общая долевая собственность, доля в праве 4/201
			Баршина Ольга Ивановна	Общая долевая собственность, доля в праве 4/201
			Барыкин Николай Митрофанович	Общая долевая собственность, доля в праве 4/201
			Барыкина Наталья Леонидовна	Общая долевая собственность, доля в праве 4/201
			Власова Надежда Николаевна	Общая долевая собственность, доля в праве 4/201
			Воробьева Антонина Гавриловна	Общая долевая собственность, доля в праве 2/201
			Гречишкина Елена Викторовна	Общая долевая собственность, доля в праве 2/201
			Долганов Василий Петрович	Общая долевая собственность, доля в праве 4/201
			Ершова Вера Михайловна	Общая долевая собственность, доля в праве 4/603
			Завгородняя Любовь Михайловна	Общая долевая собственность, доля в праве 4/603
			Иголкин Владимир Михайлович	Общая долевая собственность, доля в праве 4/201
			Иголкина Галина Николаевна	Общая долевая собственность, доля в праве 4/201
			Ильчишин Владимир Дмитриевич	Общая долевая собственность, доля в праве 4/201
			Исаева Наталья Михайловна	Общая долевая собственность, доля в праве 4/603
			Князев Александр Иванович	Общая долевая собственность, доля в праве 3/201
			Князев Владислав Иванович	Общая долевая собственность, доля в праве 1/201
Котелевский Максим Викторович	Общая долевая собственность, доля в праве 2/201			
Кузьминюк Татьяна Степановна	Общая долевая собственность, доля в праве 4/201			
Кучина Ольга Михайловна	Общая долевая собственность, доля в праве 4/201			
Леонова Анна Ивановна	Общая долевая собственность, доля в праве 4/201			

ПРОЕКТ МЕЖЕВАНИЯ ЗЕМЕЛЬНЫХ УЧАСТКОВ

Сведения об образуемых земельных участках и их частях

1	2	3	4	5
			Линькова Мария Семеновна	Общая долевая собственность, доля в праве 4/201
			Лисунова Любовь Борисовна	Общая долевая собственность, доля в праве 4/201
			Михайлова Антонина Семеновна	Общая долевая собственность, доля в праве 4/201
			Мочалов Василий Дмитриевич	Общая долевая собственность, доля в праве 4/201
			Новикова Елена Васильевна	Общая долевая собственность, доля в праве 4/201
			Новикова Наталья Викторовна	Общая долевая собственность, доля в праве 4/201
			Плякина Валентина Васильевна	Общая долевая собственность, доля в праве 4/201
			Поленова Галина Ивановна	Общая долевая собственность, доля в праве 4/201
			Поцелуева Елена Федоровна	Общая долевая собственность, доля в праве 4/201
			Родикова Валентина Гавриловна	Общая долевая собственность, доля в праве 2/201
			Рытикова Нина Яковлевна	Общая долевая собственность, доля в праве 4/201
			Скугорова Вера Ивановна	Общая долевая собственность, доля в праве 4/201
			Стрединина Елена Тимофеевна	Общая долевая собственность, доля в праве 4/201
			Стучилина Валентина Тихоновна	Общая долевая собственность, доля в праве 4/201
			Турищев Николай Васильевич	Общая долевая собственность, доля в праве 4/201

2. Сведения о частях границ образуемых земельных участков:

Обозначение земельного участка 36:13:3000010:157:3У1

Обозначение части границы		Горизонтальное проложение (S), м	Описание прохождения части границы
от т.	до т.		
1	2	3	4
н1	н2	140.80	-
н2	н3	956.26	-
н3	н4	44.21	-
н4	н5	216.31	-
н5	н6	878.25	-
н6	н1	44.24	-

Обозначение земельного участка 36:13:3000010:157:3У1

№ п/п	Обозначение части	Площадь (P), м ²	Характеристика части (в том числе содержание ограничения (обременения) прав)
1	2	3	4
-	-	-	-

ПРОЕКТ МЕЖЕВАНИЯ ЗЕМЕЛЬНЫХ УЧАСТКОВ

Сведения об образуемых земельных участках и их частях

2. Сведения о частях границ образуемых земельных участков:

Обозначение земельного участка 36:13:3000010:157:3У2

Обозначение части границы		Горизонтальное проложение (S), м	Описание прохождения части границы
от т.	до т.		
1	2	3	4
н6	н5	878.25	—
н5	н4	216.31	—
н4	н7	384.58	—
н7	н8	817.75	—
н8	н9	168.36	—
н9	н10	253.88	—
н10	н11	18.26	—
н11	н12	404.79	—
н12	н13	157.73	—
н13	н14	831.47	—
н14	н15	1169.86	—
н15	н16	718.15	—
н16	н17	177.27	—
н17	н18	15.03	—
н18	н19	238.32	—
н19	н20	273.98	—
н20	н21	111.36	—
н21	н22	8.56	—
н22	н23	369.65	—
н23	н24	54.83	—
н24	н25	303.86	—
н25	н6	1017.54	—
н26	н27	0.23	—
н27	н28	0.24	—
н28	н29	0.23	—
н29	н30	0.24	—
н30	н31	0.23	—
н31	н32	0.24	—
н32	н33	0.23	—
н33	н34	0.23	—
н34	н35	0.24	—
н35	н36	0.23	—
н36	н37	0.23	—
н37	н38	0.23	—
н38	н39	0.23	—
н39	н40	0.23	—
н40	н41	0.24	—
н41	н42	0.23	—
н42	н43	0.23	—
н43	н44	0.24	—
н44	н45	0.23	—
н45	н46	0.23	—
н46	н47	0.23	—
н47	н48	0.23	—
н48	н49	0.23	—
н49	н50	0.24	—
н50	н51	0.23	—
н51	н52	0.23	—
н52	н53	0.23	—

ПРОЕКТ МЕЖЕВАНИЯ ЗЕМЕЛЬНЫХ УЧАСТКОВ

Сведения об образуемых земельных участках и их частях

1	2	3	4
н53	н54	0.24	—
н54	н55	0.23	—
н55	н56	0.23	—
н56	н57	0.23	—
н57	н58	0.23	—
н58	н59	0.24	—
н59	н60	0.23	—
н60	н61	0.23	—
н61	н26	0.23	—
н62	н63	0.24	—
н63	н64	0.23	—
н64	н65	0.23	—
н65	н66	0.24	—
н66	н67	0.23	—
н67	н68	0.24	—
н68	н69	0.23	—
н69	н70	0.23	—
н70	н71	0.24	—
н71	н72	0.23	—
н72	н73	0.23	—
н73	н74	0.23	—
н74	н75	0.23	—
н75	н76	0.23	—
н76	н77	0.24	—
н77	н78	0.23	—
н78	н79	0.23	—
н79	н80	0.24	—
н80	н81	0.23	—
н81	н82	0.23	—
н82	н83	0.23	—
н83	н84	0.23	—
н84	н85	0.23	—
н85	н86	0.24	—
н86	н87	0.23	—
н87	н88	0.23	—
н88	н89	0.23	—
н89	н90	0.24	—
н90	н91	0.23	—
н91	н92	0.23	—
н92	н93	0.23	—
н93	н94	0.23	—
н94	н95	0.24	—
н95	н96	0.23	—
н96	н97	0.23	—
н97	н62	0.23	—
н98	н99	0.23	—
н99	н100	0.24	—
н100	н101	0.23	—
н101	н102	0.24	—
н102	н103	0.23	—
н103	н104	0.24	—
н104	н105	0.23	—
н105	н106	0.23	—
н106	н107	0.24	—
н107	н108	0.23	—

ПРОЕКТ МЕЖЕВАНИЯ ЗЕМЕЛЬНЫХ УЧАСТКОВ

Сведения об образуемых земельных участках и их частях

1	2	3	4
н108	н109	0.23	—
н109	н110	0.23	—
н110	н111	0.23	—
н111	н112	0.23	—
н112	н113	0.24	—
н113	н114	0.23	—
н114	н115	0.23	—
н115	н116	0.24	—
н116	н117	0.23	—
н117	н118	0.23	—
н118	н119	0.23	—
н119	н120	0.23	—
н120	н121	0.23	—
н121	н122	0.24	—
н122	н123	0.23	—
н123	н124	0.23	—
н124	н125	0.23	—
н125	н126	0.24	—
н126	н127	0.23	—
н127	н128	0.23	—
н128	н129	0.23	—
н129	н130	0.23	—
н130	н131	0.24	—
н131	н132	0.23	—
н132	н133	0.23	—
н133	н98	0.23	—
н134	н135	0.23	—
н135	н136	0.24	—
н136	н137	0.23	—
н137	н138	0.24	—
н138	н139	0.23	—
н139	н140	0.24	—
н140	н141	0.23	—
н141	н142	0.23	—
н142	н143	0.24	—
н143	н144	0.23	—
н144	н145	0.23	—
н145	н146	0.23	—
н146	н147	0.23	—
н147	н148	0.23	—
н148	н149	0.24	—
н149	н150	0.23	—
н150	н151	0.23	—
н151	н152	0.24	—
н152	н153	0.23	—
н153	н154	0.23	—
н154	н155	0.23	—
н155	н156	0.23	—
н156	н157	0.23	—
н157	н158	0.24	—
н158	н159	0.23	—
н159	н160	0.23	—
н160	н161	0.23	—
н161	н162	0.24	—
н162	н163	0.23	—
н163	н164	0.23	—

ПРОЕКТ МЕЖЕВАНИЯ ЗЕМЕЛЬНЫХ УЧАСТКОВ

Сведения об образуемых земельных участках и их частях

1	2	3	4
н164	н165	0.23	—
н165	н166	0.23	—
н166	н167	0.24	—
н167	н168	0.23	—
н168	н169	0.23	—
н169	н134	0.23	—
н170	н171	0.23	—
н171	н172	0.23	—
н172	н173	0.23	—
н173	н174	0.24	—
н174	н175	0.23	—
н175	н176	0.23	—
н176	н177	0.23	—
н177	н178	0.24	—
н178	н179	0.23	—
н179	н180	0.23	—
н180	н181	0.23	—
н181	н182	0.23	—
н182	н183	0.24	—
н183	н184	0.23	—
н184	н185	0.23	—
н185	н186	0.23	—
н186	н187	0.23	—
н187	н188	0.24	—
н188	н189	0.23	—
н189	н190	0.24	—
н190	н191	0.23	—
н191	н192	0.24	—
н192	н193	0.23	—
н193	н194	0.23	—
н194	н195	0.24	—
н195	н196	0.23	—
н196	н197	0.23	—
н197	н198	0.23	—
н198	н199	0.23	—
н199	н200	0.23	—
н200	н201	0.24	—
н201	н202	0.23	—
н202	н203	0.23	—
н203	н204	0.24	—
н204	н205	0.23	—
н205	н170	0.23	—
н206	н207	0.23	—
н207	н208	0.24	—
н208	н209	0.23	—
н209	н210	0.24	—
н210	н211	0.23	—
н211	н212	0.24	—
н212	н213	0.23	—
н213	н214	0.23	—
н214	н215	0.24	—
н215	н216	0.23	—
н216	н217	0.23	—
н217	н218	0.23	—
н218	н219	0.23	—

ПРОЕКТ МЕЖЕВАНИЯ ЗЕМЕЛЬНЫХ УЧАСТКОВ

Сведения об образуемых земельных участках и их частях

1	2	3	4
н219	н220	0.23	-
н220	н221	0.24	-
н221	н222	0.23	-
н222	н223	0.23	-
н223	н224	0.24	-
н224	н225	0.23	-
н225	н226	0.23	-
н226	н227	0.23	-
н227	н228	0.23	-
н228	н229	0.23	-
н229	н230	0.24	-
н230	н231	0.23	-
н231	н232	0.23	-
н232	н233	0.23	-
н233	н234	0.24	-
н234	н235	0.23	-
н235	н236	0.23	-
н236	н237	0.23	-
н237	н238	0.23	-
н238	н239	0.24	-
н239	н240	0.23	-
н240	н241	0.23	-
н241	н206	0.23	-

Обозначение земельного участка 36:13:3000010:157:3У2

№ п/п	Обозначение части	Площадь (Р), м ²	Характеристика части (в том числе содержание ограничения (обременения) прав)
1	2	3	4
-	-	-	-

ПРОЕКТ МЕЖЕВАНИЯ ЗЕМЕЛЬНЫХ УЧАСТКОВ

Сведения об измененных земельных участках и их частях

1. Список измененных земельного участка: 36:13:3000010:157

№ п/п	Кадастровый номер измененного земельного участка	Кадастровые номера земельных участков, входящих в состав измененного земельного участка, из которых образованы земельные участки	Площадь (Р), м ²	Обозначение образуемого земельного участка
1	2	3	4	5
1	36:13:3000010:157	-	107970	36:13:3000010:157:ЗУ1 36:13:3000010:157:ЗУ2

2. Сведения об образуемых частях измененных земельного участка:

Кадастровый номер земельного участка 36:13:3000010:157

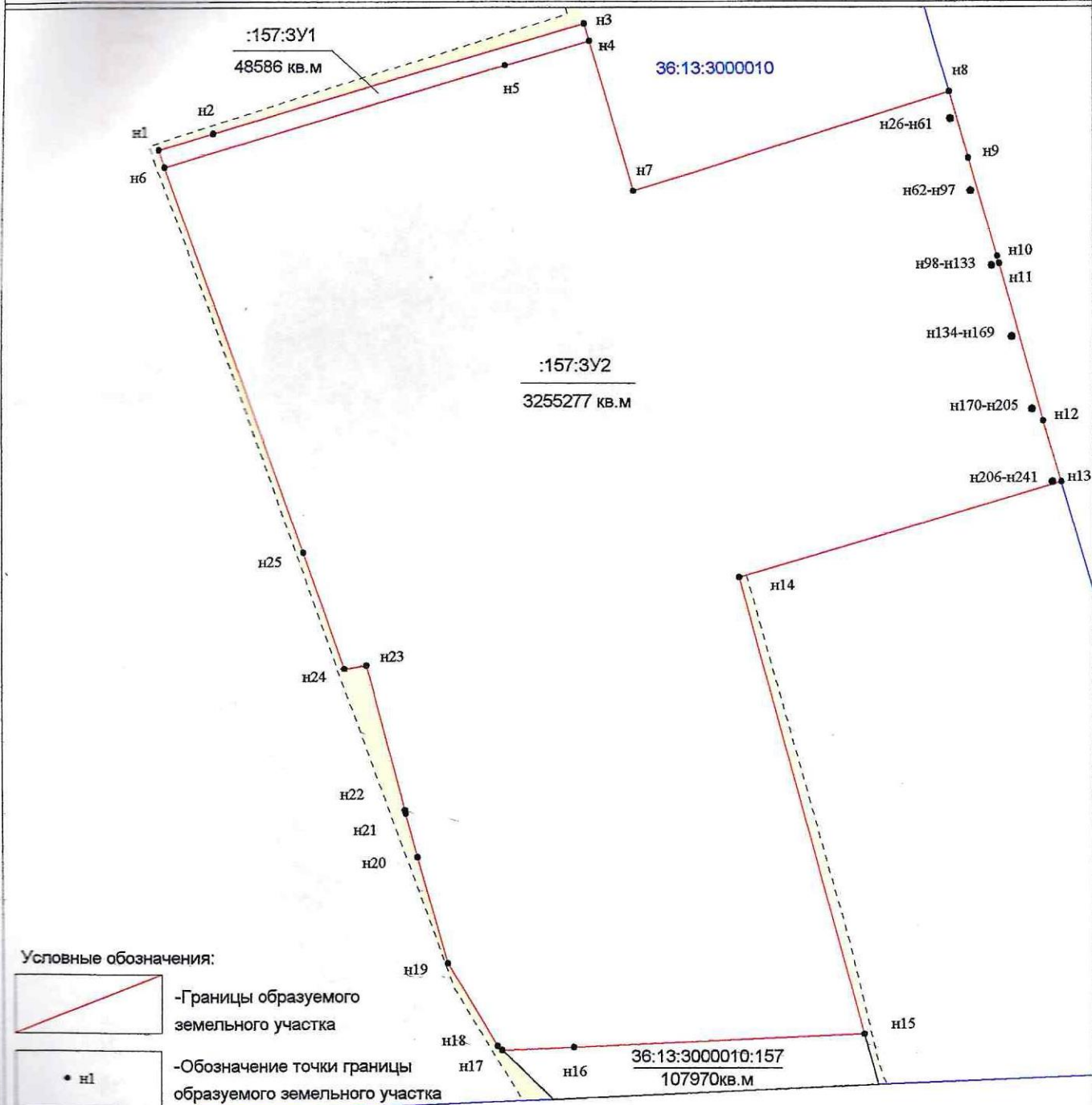
№ п/п	Обозначение части	Площадь (Р), м ²	Характеристика части (в том числе содержание ограничения (обременения) прав)
1	2	3	4
-	-	-	-

ПРОЕКТ МЕЖЕВАНИЯ ЗЕМЕЛЬНЫХ УЧАСТКОВ**Сведения об обеспечении доступа к образуемым или измененным земельным участкам**


№ п/п	Кадастровый номер или обозначение земельного участка, для которого обеспечивается доступ	Кадастровый номер или обозначение земельного участка, посредством которого обеспечивается доступ
1	2	3
1.	36:13:3000010:157:ЗУ1	земли общего пользования
2.	36:13:3000010:157:ЗУ2	земли общего пользования
3.	36:13:3000010:157	земли общего пользования

ПРОЕКТ МЕЖЕВАНИЯ ЗЕМЕЛЬНЫХ УЧАСТКОВ


Проектный план



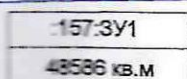
Условные обозначения:




-Границы образуемого земельного участка



-Обозначение точки границы образуемого земельного участка




- Обозначение образуемого земельного участка, его площадь



-Кадастровый номер измененного земельного участка, площадь измененного земельного участка



- Границы и номер кадастрового квартала



-Земли общего пользования

36:13:3000010:157
107970кв.м

Проектный план выполнил:

Кадастровый инженер  О.В. Брежнева



Масштаб 1 : 15 000

ЧЕМ БУДЕТ ОТЛИЧАТЬСЯ НОВЫЙ СЕЗОН ДЕТСКОГО ОТДЫХА

№ 18 (1976), 7-13 мая 2020 г., ВОРОНЕЖСКАЯ ОБЛАСТНАЯ ГАЗЕТА, ИЗДАЕТСЯ С СЕНТЯБРЯ 1990 ГОДА. 16+

ВОРОНЕЖСКИЙ

КУРЬЕР



4-5



В ЧЕСТЬ ГЕРОЕВ «САТУРНА»

В Верхнемамонском районе
достроили комплекс
«Осетровский плацдарм»

ТВ-ПРОГРАММА 11-17 мая

ЧТО ИЗМЕ-
НИЛОСЬ НА
РЫНКЕ ТРУДА
ИЗ-ЗА ЭПИ-
ДЕМИИ 6-7

КОГДА ВСЕХ
УЧЕНИКОВ
МЛАДШИХ
КЛАССОВ
ОБЕСПЕЧАТ
БЕСПЛАТНЫМ
ГОРЯЧИМ
ПИТАНИЕМ 7



Администрация Крутицкого сельского поселения

Каширский муниципальный район Воронежской области извещает о проведении общего собрания участников долевого строительства на земельный участок с кадастровым номером 36:13:3000010:157, расположенный: Воронежская область, Каширский район, Центральная часть кадастрового квартала 36:13:3000010, в границах бывшей части «Крутицкое», 2 рабочий участок поля 7, южная часть 2 рабочего участка поля 4, 1–2 рабочие участки поля 5 полевого севооборота, которое состоится **17 июня 2020г.** в 11.00, по адресу: Воронежская область, Каширский район, с. Крутице, ул. Советская, д. 10а, здание клуба.

Повестка дня собрания:

1. Утверждение проекта межевания земельных участков.
2. Утверждение перечня собственников земельных участков, образуемых в соответствии с проектом межевания.
3. Утверждение размеров долей в праве общей собственности на земельные участки, образуемые в соответствии с проектом межевания.
4. Выбор лица, уполномоченного действовать от имени участников долевого строительства без доверенности.
5. Разное.

При себе необходимо иметь документы, удостоверяющие личность, документы, удостоверяющие право на земельную долю, а также документы, подтверждающие полномочия представителя. С вопросами повестки дня можно ознакомиться в течение 40 дней с даты опубликования объявления по адресу: г. Воронеж, ул. Дубинского, д. 2, тел. 8(473) 2062222.

Заказчиком работ по подготовке проекта межевания земельных участков является ЗАО «Агрострой», адрес: 396350, Воронежская область, Каширский район, с. Каширское, ул. Мира, д. 17, тел. 8(473) 2062222.

Проект межевания земельных участков подготовлен кадастровым инженером Брежневой Олесей Владимировной (г. Воронеж, Московский пр-т, 12а, оф. 469, тел. 8(908) 137-62-53, 8(910) 228-28-61 [nikgeon@kafmail.ru]. Ознакомиться с проектом межевания земельных участков и направить предложения о их доработке можно в течение 30 дней с даты опубликования объявления по адресу: 394005, г. Воронеж, Московский пр-т, 12а, оф. 469.

Поправка. Администрация Суходонецкого сельского поселения Богучарского района Воронежской области, сообщает о том, что в извещении, опубликованном в газете «Воронежский курьер» № 16 (3934) от 21.04.2020 г. о созыве собрания собственников земельных долей земельного участка с кадастровым номером 36:03:5:400021:66, адрес объекта: Воронежская область, р-н Богучарский, 2270 м на юг от оврага Большой лог, 1908 м на северо-восток от оврага Булалцкий Яр, в южном направлении от с. Белая Горка 1-я, площадь участка читать: 525002 кв.м.

ние общего собрания, можно ознакомиться по адресу: Воронежская область, Рамонский район, село Чистая Поляна, ул. Центральная, д. 12а, здание Администрации Чистополянского сельского поселения, в рабочие дни с 9.00 до 12.00, с момента публикации данного извещения до даты проведения общего собрания.

Принять участие в голосовании могут только лица, представившие документы, удостоверяющие личность (паспорт), документы, удостоверяющие право на земельную долю, а также для представителей собственников — документы, подтверждающие полномочия этих лиц.

Информационное

сообщение

В соответствии с положениями с п.п. 4–6 ст. 13, п.п. 9–14 ст. 13.1 ФЗ «Об обороте земель сельскохозяйственного назначения» кадастровый инженер, индивидуальный предприниматель Бредихин Александр Викторович квалификация № 36-10-52, адрес: 396118, Воронежская область, Верхнехавский район, с. Нижняя Байгора ул. Кирова д. 21 тел. 8(473) 43171-4-45, тел. моб. 89 507 591 483, e-mail: bredihin36@bk.ru извещает о необходимости согласования проекта межевания земельного участка, образуемого путем выдела в счет земельных долей на праве общей долевой собственности из исходного земельного участка с кадастровым номером: 36:07:7:100004:13, местоположение: Воронежская область, Верхнехавский район, в границах колхоза «Им. Дзержинского».

Предмет согласования — размер и местоположение границ выделенного земельного участка.

Заказчиком работ по подготовке проекта межевания является:

— Ермаков Владимир Алексеевич, адрес: 396310, Воронежская область, Верхнехавский район, с. Новая Усмань, ул. Ленина, дом № 33.

— Ермакова Вера Алексеевна адрес: 394077, г. Воронеж, бульвар Победы, дом 3, кв. 30, контактный телефон: 89515409524.

С проектом межевания земельного участка можно ознакомиться и направить обоснованные возражения относительно размера и местоположения границ выделенного земельного участка в течение 30 дней с момента опубликования извещения по адресу: 396118, Воронежская область, Верхнехавский район, с. Нижняя Байгора, ул. Кирова, дом 21, и

Управление Росреестра по Воронежской области, почтовый адрес: 394026, г. Воронеж, ул. Донбасская, д. 2.

При себе необходимо иметь паспорт, документы, удостоверяющие право собственности на земельную долю в исходном земельном участке, доверенность (для представителя собственника доли).

36:29:9102012 и на земельный участок с кадастровым номером 36:29:9102012:31, общей площадью 352000 кв. м., расположенного по адресу: Воронежская область, Таповский район, Новополюское сельское поселение, в юго-западной части кадастрового квартала 36:29:9102012, которое состоится **23 июня 2020 года** в 10 часов по адресу: Воронежская область, Таповский район, с. Новая Чигла, ул. Ленинская, дом № 66 «а».

Повестка дня общего собрания:

1. Об избрании председателя и секретаря собрания.
2. Об условиях договора аренды земельных участков и внесении дополнений (дополнительные соглашения) к договорам аренды земельных участков от 07.09.2010 года.
3. Выбор лица, уполномоченного действовать без доверенности от имени участников долевого строительства при заключении дополнительных соглашений к договорам аренды земельных участков от 07.09.2010 года.

Адрес для ознакомления с документами по вопросам, вынесенным на обсуждение общего собрания: 397482, Воронежская область, Таповский район, р.п. Таповая, ул. Советская, дом № 135. Срок ознакомления с документами: в течение 40 дней со дня опубликования настоящего сообщения.

Для ознакомления с документами по вопросам, вынесенным на обсуждение общего собрания, при себе необходимо иметь документы, удостоверяющие личность, правоустанавливающие документы на земельную долю, документы, подтверждающие полномочия представителя участника общей долевой собственности.

Информационное сообщение

В соответствии со ст. 13, 13.1 Федерального закона от 24 июля 2002 года «Об обороте земель сельскохозяйственного назначения» кадастровый инженер Васильев Владимир Митрофанович, адрес: e-mail: geodesia@vaplindex.ru, тел. +7(920) 417-31-27, адрес: Воронежская область, Грибановский район, пгт Грибановский, пер. Авангардовский, д. 11, № 36-11-291 аттестата как лицо, уполномоченное на осуществление кадастровой деятельности, извещает о необходимости согласования проекта межевания из исходного земельного участка из земель сельскохозяйственного назначения с кадастровым номером 36:09:0:000000:140, расположенный по адресу: Воронежская область, Грибановский район, в границах СХД «Павловка», заказчиком работ является собственник земельной доли Давыдова Татьяна Александровна.

Ознакомиться с проектом межевания, направить обоснованные возражения относительно размера и местоположения границ, выделенного в счет земельных долей, участка можно по адресу: Воронежская область, пгт Грибановский, ул. Центральная, д. 57 в течение 30 дней с момента опубликования настоящего извещения.

АДМИНИСТРАЦИЯ КРУГЛЯНСКОГО СЕЛЬСКОГО ПОСЕЛЕНИЯ
КАШИРСКОГО МУНИЦИПАЛЬНОГО РАЙОНА ВОРОНЕЖСКОЙ ОБЛАСТИ

ПОСТАНОВЛЕНИЕ

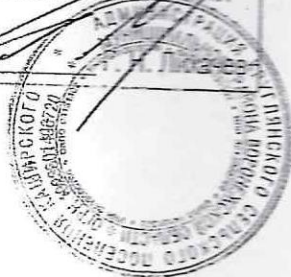
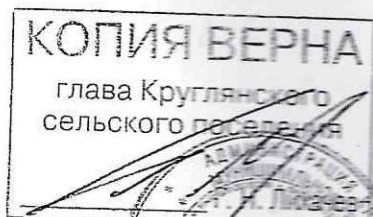
14.09.2018 года № 61
с.Круглое

О вступлении в должность главы
Круглянского сельского поселения
Каширского муниципального района
Воронежской области
Лихачева Геннадия Николаевича

1. В соответствии со ст.33, 34 Устава Круглянского сельского поселения Каширского муниципального района Воронежской области, протоколом избирательной комиссии Круглянского сельского поселения о результатах выборов на территории Круглянского сельского поселения Каширского муниципального района Воронежской области от 09 сентября 2018 года, решением избирательной комиссии Круглянского сельского поселения от 14 сентября 2018 года № 26 «Об установлении общих результатов выборов главы Круглянского сельского поселения Каширского муниципального района 09 сентября 2018 года» вступаю в должность главы Круглянского сельского поселения Каширского муниципального района Воронежской области 14 сентября 2018 года.

Глава Круглянского
сельского поселения

Г.Н.Лихачев



Прошито и пронумеровано
« 17 » июня 2020г.

16 (шестнадцать) листов

О.В.Брежнева

