



ООО «НК-проект инжиниринг»

394018, г. Воронеж, ул. Свободы, д. 73, оф. 331

ИНН/КПП 3664137061/366401001

ОГРН 1143668039118

Телефон/факс: +7 (473) 277-71-96

Эл.почта: info@nkpri.pro

Зарегистрировано:

в реестре членов СРО «МРИ»

24.03.2017 за регистрационным номером 189

в реестре членов СРО «ЭкспертПроект»

27.12.2017 за регистрационным номером 532

УТВЕРЖДЕНО

от «__» _____ 2018 г. № _____

Заказчик: ООО «ЛЭМ»

**ДОКУМЕНТАЦИЯ ПО ПЛАНИРОВКЕ ТЕРРИТОРИИ
(проект планировки территории и проект межевания территории)**

**для размещения объекта по титулу:
«ВЛ 500 кВ Донская – Старый Оскол № 2
с реконструкцией ПС 500 кВ Старый Оскол»**

**ТОМ 5. ОСНОВНАЯ ЧАСТЬ ПРОЕКТА МЕЖЕВАНИЯ
ТЕРРИТОРИИ. ПОЯСНИТЕЛЬНАЯ ЗАПИСКА.**

066-3а/2-ДПТ-ПМТ-5

2018 г.



ООО «НК-проект инжиниринг»

394018, г. Воронеж, ул. Свободы, д. 73, оф. 331

ИНН/КПП 3664137061/366401001

ОГРН 1143668039118

Телефон/факс: +7 (473) 277-71-96

Эл. почта: info@nkpi.pro

Зарегистрировано:

в реестре членов СРО «МРИ»

24.03.2017 за регистрационным номером 189

в реестре членов СРО «ЭкспертПроект»

27.12.2017 за регистрационным номером 532

Заказчик: ООО «ЛЭМ»

**ДОКУМЕНТАЦИЯ ПО ПЛАНИРОВКЕ ТЕРРИТОРИИ
(проект планировки территории и проект межевания территории)**

**для размещения объекта по титулу:
«ВЛ 500 кВ Донская – Старый Оскол № 2
с реконструкцией ПС 500 кВ Старый Оскол»**

**ТОМ 5. ОСНОВНАЯ ЧАСТЬ ПРОЕКТА МЕЖЕВАНИЯ
ТЕРРИТОРИИ. ПОЯСНИТЕЛЬНАЯ ЗАПИСКА.**

Руководитель проекта

Главный инженер проекта



С.А. Коржов

Ю.О. Китаев

2018 г.

**Состав документации по планировке территории для объекта по титулу:
«ВЛ 500 кВ Донская - Старый Оскол № 2 с реконструкцией
ПС 500 кВ Старый Оскол»**

| Обозначение | Наименование |
|--|---|
| 1. Основная часть проекта планировки территории. | |
| <i>Том 1. Положение о размещении объектов энергетики.</i> | |
| Раздел 1. | Сведения об объекте и его краткая характеристика. |
| Раздел 2. | Сведения о размещении объекта на территории. |
| <i>Том 2. Основная часть проекта планировки территории. Графическая часть.</i> | |
| | Чертеж красных линий. |
| | Чертеж границ зон планируемого размещения объектов. |
| | Чертеж границ зон планируемого размещения линейных объектов, подлежащих переносу (переустройству) из зон планируемого размещения линейных объектов. |
| 2. Материалы по обоснованию проекта планировки территории. | |
| <i>Том 3. Материалы по обоснованию проекта планировки территории.</i> | |
| <i>Пояснительная записка.</i> | |
| Раздел 1. | Исходная разрешительная документация. |
| Раздел 2. | Обоснование размещения проектируемого объекта. |
| Раздел 3. | Предложения по внесению изменений и дополнений в документы территориального планирования и правила землепользования и застройки. |
| Раздел 4. | Сведения о пересечениях проектируемого объекта с другими объектами капитального строительства. |
| Раздел 5. | Состав материалов и результаты инженерных изысканий. |
| <i>Том 4. Материалы по обоснованию проекта планировки территории.</i> | |
| <i>Графическая часть.</i> | |
| | Схема расположения элементов планировочной структуры. |
| | Схема использования территории в период подготовки проекта планировки территории. |
| | Схема границ зон с особыми условиями использования территории. |
| | Схема конструктивных и планировочных решений. |
| 3. Проект межевания территории. | |
| <i>Том 5. Основная часть проекта межевания территории. Текстовая часть.</i> | |
| | Текстовая часть проекта межевания территории. |
| <i>Том 6. Основная часть проекта межевания территории. Графическая часть.</i> | |
| | Чертеж межевания территории. |
| <i>Том 7. Материалы по обоснованию проекта межевания территории.</i> | |
| | Чертеж материалов по обоснованию проекта межевания территории. |

Согласовано

Взам. инв. №

Пошт. и дата

инв. № подл.

066-3а/2-ДПТ-СДПТ

| Изм. | Катум | Лист | № док. |
|------------|----------|------|--------|
| | | | |
| Разработал | Воронов | | |
| Проверил | Говорова | | |
| Н. контр. | Коржов | | |
| ГИП | Китасев | | |

Состав документации по
планировке территории

| Стадия | Лист | Листов |
|--------|------|--------|
| СДПТ | 1 | 1 |

**НК - ПРОЕКТ
ИНЖИНИРИНГ**

**Том 5. Основная часть проекта межевания территории.
Текстовая часть.**

Содержание:

| № п/п | Наименование | Лист |
|-------|---|------|
| 1. | Титульный лист. | 1 |
| 2. | Состав документации по планировке территории. | 3 |
| 3. | Содержание. | 4 |
| 4. | Пояснительная записка. | 5 |
| 5. | Проектная документация лесного участка | 70 |

Согласовано

Взам. инв. №

Полн. и дата

инв. № подл.

066-3а/2-ДПТ-ПМТ-5

Содержание.

| Страна | Лист | Листов |
|--------|------|--------|
| ПМТ-5 | 1 | 1 |

 **НК-ПРОЕКТ
ИНЖИНИРИНГ**

1. Пояснительная записка.

Проект межевания территории для размещения объекта по титулу: «ВЛ 500 кВ Донская – Старый Оскол № 2 с реконструкцией ПС 500 кВ Старый Оскол» разработан на основе проекта планировки территории.

Работы выполнены на топографической основе в масштабе М 1:1000, в Балтийской системе высот, в системе координат, установленной для ведения Единого государственного реестра недвижимости на территории Воронежской области (МСК-36, зона 1), Курской области (МСК-46, зона 2) и Белгородской области (система координат города Старый Оскол).

Проект межевания территории разработан в целях определения местоположения границ земельных участков (частей земельных участков), изменяемых и образуемых в соответствии с размещением объекта по титулу: «ВЛ 500 кВ Донская – Старый Оскол № 2 с реконструкцией ПС 500 кВ Старый Оскол».

В связи с проведением работ, связанных с установкой опор ВЛ 500 кВ Донская – Старый Оскол № 2, монтажом проводов и тросов, под размещение планируемого линейного объекта, предусмотрен отвод земельных участков в краткосрочное пользование (на период строительства) и долгосрочное пользование (на период эксплуатации, после окончания строительства воздушной линии электропередачи ВЛ 500 кВ Донская – Старый Оскол № 2).

Нормативные площади земельных участков, требуемых на период строительства и период эксплуатации объекта, определяются в соответствии с Правилами определения размеров земельных участков для размещения воздушных линий электропередачи и опор линий связи, обслуживающих электрические сети, утвержденными Постановлением Правительства Российской Федерации от 11.08.2003 № 486, с учетом принятой технологии производства монтажных работ, условий и методов строительства.

066-3а/2-ДПТ-ГИМТ-5

| | | | | | |
|------------|-----------|------|----------|------|------|
| Изм. | Контр. | Лист | № докум. | План | Дата |
| Разработал | Ворошилов | | | | |
| Проверил | Говорова | | | | |
| Н. контр. | Коржов | | | | |
| ГИП | Киселев | | | | |

Основная часть проекта
межевания территории.
Текстовая часть.

| | | |
|--------|------|--------|
| Студия | Лист | Листов |
| ПМТ-5 | 1 | 69 |

**НК - ПРОЕКТ
ИНЖИНИРИНГ**

Согласовано

Взам. инв. №

Подп. и дата

инв. № подл.

Согласно п. 8 Правил, земельные участки (части земельных участков), используемые хозяйствующими субъектами в период строительства, реконструкции, технического перевооружения и ремонта воздушных линий электропередачи, представляют собой полосу земли по всей длине воздушной линии электропередачи, ширина которой превышает расстояние между осями крайних фаз на 2 м с каждой стороны. Земельные участки (части земельных участков), используемые хозяйствующими субъектами при производстве указанных работ в отношении воздушных линий электропередачи напряжением 500, 750 и 1150 кВ с горизонтальным расположением фаз, представляют собой отдельные полосы земли шириной 5 м для каждой фазы. Конкретные размеры земельных участков (частей земельных участков) для осуществления указанных работ определяются в соответствии с проектной документацией с учетом принятой технологии производства монтажных работ, условий и методов строительства.

Учитывая изложенное, размеры земельных участков, требуемых на период строительства и период эксплуатации ВЛ 500 кВ Донская – Старый Оскол № 2, соответствуют проектной документации «ВЛ 500 кВ Донская АЭС – Старый Оскол № 2 с реконструкцией ПС 500 кВ Старый Оскол. Корректировка 2», выполненной обществом с ограниченной ответственностью «Ленэлектромонтаж» в 2018 году (шифр 066-3а/2).

Согласно п. 4 Правил, минимальный размер земельного участка для установки опоры воздушной линии электропередачи напряжением свыше 10 кВ определяется как:

– площадь контура, отстоящего на 1 м от контура проекции опоры на поверхность земли (для опор на оттяжках – включая оттяжки), – для земельных участков, граничащих с земельными участками всех категорий земель, кроме земельных участков, предназначенных для установки опор с ригелями глубиной заложения не более 0,8 м, граничащих с земельными участками сельскохозяйственного назначения;

– площадь контура, отстоящего на 1,5 м от контура проекции опоры на поверхность земли (для опор на оттяжках – включая оттяжки), – для земельных

| | | | | | |
|--------------|--|--|--|--|--|
| Создано | | | | | |
| | | | | | |
| Вход или № | | | | | |
| | | | | | |
| Подп и дата | | | | | |
| | | | | | |
| Изм. № подл. | | | | | |
| | | | | | |

| | | | | | |
|-----|-------|------|--------|------|------|
| | | | | | |
| Изм | Колуч | Лист | № док. | Подп | Дата |

участков, предназначенных для установки опор с ригелями глубиной заложения не более 0,8 м, граничащих с земельными участками сельскохозяйственного назначения.

Минимальные размеры обособленных земельных участков для установки опоры воздушной линии электропередачи напряжением 330 кВ и выше, в конструкции которой используются закрепляемые в земле стойки (оттяжки), допускается определять как площади контуров, отстоящих на 1 метр от внешних контуров каждой стойки (оттяжки) на уровне поверхности земли – для земельных участков, граничащих с земельными участками всех категорий земель (кроме земель сельскохозяйственного назначения), и на 1,5 метра – для земельных участков, граничащих с земельными участками сельскохозяйственного назначения.

Площадь отвода земельных участков, требуемых на период эксплуатации ВЛ 500 кВ Донская – Старый Оскол № 2, в зависимости от типов опор приведен в таблице 1.1.

Таблица 1.1. Площади постоянного отвода в зависимости от типа опоры ВЛ 500 кВ Донская – Старый Оскол № 2.

| № | Тип опоры | Площадь постоянного отвода, кв. м | № | Тип опоры | Площадь постоянного отвода, кв. м |
|---|------------|-----------------------------------|----|---------------|-----------------------------------|
| 1 | УС500-В | 338,56 | 7 | У2(С2)-Угу+25 | 626,19 |
| 2 | 2МП500-3В | 61,31 | 8 | УСК500-1+5 | 390,80 |
| 3 | УС500-1 | 331,8 | 9 | УСК500-1+13 | 491,70 |
| 4 | УС500-1+5 | 390,80 | 10 | УСКТ500-1+5 | 769,62 |
| 5 | УС500-1+13 | 491,70 | 11 | 2СПБ500-3В | 67,64 |
| 6 | УС500-3+5 | 390,80 | | | |

По причине установки опор № 79, 80, 81, 102, 120, 121, 135, 136, 137, 138, 158, 159 (2МП500-3В) на косогорье, расстояние от уровня земли до фланца свай оболочки составляет более 1800 м, для удобства последующего обслуживания сооружаются банкетки, площадь постоянного отвода для перечисленных опор составит 152,26 кв. м.

Создано
Введ. или №
Подп. и дата
Изм. № подл.

| | | | | | |
|------|--------|------|--------|-------|------|
| Изм. | Колуч. | Лист | № док. | Подп. | Дата |
| | | | | | |

Ввиду того, что стойки опоры № 41 (УСК500-1+5) располагаются под углом к оси ВЛ 500 кВ Донская – Старый Оскол № 2, площадь постоянного отвода составит 700,09 кв. м. По аналогичным причинам площадь постоянного отвода для опоры № 151 (УСК500-1+13) составит 855,97, а для опоры № 331 (УСК500-1+13) составит 664,54 кв. м.

Вследствие конструктивно необходимого увеличения расстояние между стойками опор № 39, 40, 42, 72, 73, 78, 100, 105, 226, 228 (УС500-1+13) располагаются под углом к оси ВЛ 500 кВ Донская – Старый Оскол № 2, площадь постоянного отвода для перечисленных опор составит 528,44 кв. м.

Для опоры № 168 (УС500-1+13) предусмотрено сооружение banquetки увеличенного размера, соответственно, площадь постоянного отвода составит 1415,25 кв. м.

Строительство ВЛ 500 кВ Донская – Старый Оскол № 2 планируется на землях лесного фонда Давыдовского лесничества, Новоусманского лесничества, Острогожского лесничества, Нижнедевицкого лесничества, ОКУ «Старооскольское лесничество».

Строительство, реконструкция, эксплуатация линейных объектов согласно ст. 25 Лесного кодекса Российской Федерации является одним из видов использования лесов.

Использование лесов для строительства, реконструкции и эксплуатации линий электропередачи, линий связи, дорог, трубопроводов и других линейных объектов регламентируется ст. 45 Лесного кодекса Российской Федерации.

Согласно ч. 5 ст. 21 Лесного кодекса Российской Федерации, линии электропередачи, линии связи, трубопроводы и иные линейные объекты считаются объектами, не связанными с созданием лесной инфраструктуры. При строительстве, реконструкции и эксплуатации линейных объектов, не связанных с созданием лесной инфраструктуры, допускается вырубка деревьев, кустарников, в том числе в охранных зонах и санитарно-защитных зонах, предназначенных для безопасности граждан и создания необходимых условий для эксплуатации соответствующих объектов.

Согласовано

Взят или №

Подп. и дата

Имя № подл.

На основании ч. 2 ст. 45 Лесного кодекса Российской Федерации, лесные участки, находящиеся в государственной или муниципальной собственности, предоставляются гражданам, юридическим лицам для строительства, реконструкции, эксплуатации линейных объектов, в том числе на праве аренды.

Режим использования лесных насаждений в целях эксплуатации высоковольтных линий определен Лесным кодексом Российской Федерации и «Правилами использования лесов для строительства, реконструкции и эксплуатации линейных объектов», утвержденным приказом Федерального агентства лесного хозяйства № 223 от 10.06.2011.

При размещении планируемого объекта на землях лесного фонда в состав земельных участков, требуемых на период строительства ВЛ 500 кВ Донская – Старый Оскол № 2, включается территория, в пределах которой планируется осуществлять рубку просек, ширина которых принята равной ширине охранной зоны для ВЛ 500 кВ в соответствии с постановлением РФ № 160 от 24.02.2009 и п. 8 Правил использования лесов для строительства, реконструкции, эксплуатации линейных объектов.

В границах полосы отвода земель во временное пользование предусматривается движение транспорта, строительной техники, временное складирование грунта, выкладка и установка анкерно-угловых и промежуточных опор, а также в полосу временного отвода входят участки земли, занимаемые площадками для складирования материалов, бытовыми зданиями, стоянками строительной техники, временными подъездными дорогами, временными переездами через подземные коммуникации.

В соответствии с проектом планировки территории, в отношении земельных участков, предназначенных для строительства и эксплуатации планируемого объекта, образуемых из земель, находящихся в государственной или муниципальной собственности, устанавливается категория земель – «земли промышленности, энергетики, транспорта, связи, радиовещания, телевидения, информатики, земли для обеспечения космической деятельности, земли обороны, безопасности и иного специального назначения», кроме случаев прохождения

| | | | | | |
|-------------|---------|------|--------|-------|------|
| Согласовано | | | | | |
| | | | | | |
| | | | | | |
| | | | | | |
| Имя | Фамилия | Лист | № док. | Подп. | Дата |
| | | | | | |

трассы планируемого объекта в границах населенных пунктов, установленных в соответствии с действующим законодательством Российской Федерации. В таких случаях в отношении земельных участков, предназначенных для строительства и эксплуатации планируемого объекта, устанавливается категория земель – «земли населенных пунктов».

В отношении вновь образуемых (изменяемых) земельных участков, предназначенных для строительства и эксплуатации планируемого объекта, в соответствии с проектом планировки территории устанавливается разрешенное использование «Энергетика» (код 6.7, согласно классификатору видов разрешенного использования земельного участка, утвержденному приказом Министерства экономического развития Российской Федерации от 01.09.2017 № 540) – «Размещение объектов электросетевого хозяйства, за исключением объектов энергетики, размещение которых предусмотрено содержанием вида разрешенного использования с кодом 3.1».

В целях оформления земельно-правовых отношений на период строительства и период эксплуатации планируемого объекта в пользу ПАО «ФСК ЕЭС», в соответствии с Федеральным законом от 29.07.1998 № 135-ФЗ «Об оценочной деятельности в Российской Федерации» необходимо предусмотреть выполнение мероприятий по осуществлению оценочной деятельности. В отчетах об оценке необходимо отобразить рыночную стоимость земельных участков (частей земельных участков), требуемых для строительства и эксплуатации планируемого объекта, а также величину годовой арендной платы.

Кроме того, в целях оформления земельно-правовых отношений на период строительства и период эксплуатации планируемого объекта в пользу ПАО «ФСК ЕЭС» необходимо предусмотреть возмещение убытков и упущенной выгоды правообладателям земельных участков.

В случае невозможности урегулирования споров и разногласий, которые могут возникнуть между ПАО «ФСК ЕЭС» и правообладателями земельных участков, касающихся размера рыночной стоимости земельных участков (частей земельных участков), требуемых для строительства и эксплуатации планируемого

| | | | | | |
|--------------|--|--|--|--|--|
| Согласовано | | | | | |
| | | | | | |
| Взят или № | | | | | |
| | | | | | |
| Подп. и дата | | | | | |
| | | | | | |
| Имя № подл. | | | | | |
| | | | | | |

| | | | | | |
|-----|-------|------|--------|-------|------|
| | | | | | |
| Имя | Колуч | Лист | № док. | Подп. | Дата |

объекта, величины годовой арендной платы, размера убытков и упущенной выгоды необходимо выполнить мероприятия по изъятию земельных участков в соответствии со ст. 56.3 Земельного кодекса Российской Федерации.

Перечень и сведения о площадях исходных и образуемых земельных участках, адресных характеристиках, категориях земель, видах разрешенного использования для исходных и образуемых земельных участков приведены в таблице 1.2.

В связи с тем, что не предусматривается образование земельных участков, которые будут отнесены к территориям общего пользования или имуществу общего пользования, перечень и сведения о площадях таких участков не приводится. В связи с тем, что настоящим проектом межевания территории не предусматривается резервирование и (или) изъятие земельных участков для государственных или муниципальных нужд, перечень и сведения об образовании таких земельных участков также не приводятся. Информация об установленных границах зон действия публичных сервитутов в Едином государственном реестре недвижимости отсутствует. В этой связи данная информация на чертежах межевания территории не отображается.

| | | | | | |
|--------------|--|--|--|--|--|
| Создано | | | | | |
| | | | | | |
| | | | | | |
| | | | | | |
| Изм. № подл. | | | | | |
| | | | | | |
| Подп. и дата | | | | | |
| | | | | | |
| Взам. инв. № | | | | | |
| | | | | | |

| | | | | | |
|------|--------|------|--------|-------|------|
| | | | | | |
| | | | | | |
| Изм. | Колуч. | Лист | № док. | Подп. | Дата |

Согласовано

12

Таблица 1.2. Перечень и сведения о площадях, способах образования, адресных характеристиках, категориях земель, видах разрешенного использования, правообладателях земельных участков, требуемых в краткосрочное пользование.

| № | Кадастровый номер исходного земельного участка | Площадь исходного земельного участка, кв. м. | Вид разрешенного использования исходного земельного участка | Категория земель | Адрес (полное местоположение) земельного участка | Правообладатели земельного участка | Условный кадастровый номер земельного участка | Установленный вид разрешенного использования | Категория земельного участка | Способ образования земельного участка (часть земельного участка) | Площадь образуемого земельного участка, кв. м. |
|--|--|--|--|--|---|--|---|--|--|---|--|
| 1 | 2 | 3 | 4 | 5 | 6 | 7 | 8 | 9 | 10 | 11 | 12 |
| Воронежская область | | | | | | | | | | | |
| Городской округ город Нововоронеж | | | | | | | | | | | |
| 1 | 36:33:000000:002 | 150 1584 | Для строительства энергоблоков 1 и 2 Нововоронежской станции - 2 | Земли населенных пунктов | Воронежская область, г. Нововоронеж, Промышлен | Собственность Российской Федерации, аренда: АО «Каширск Роснефтегаз» | 36:33:000000:002:001 | Энергетика (код 6.7) | В соответствии с похозяйной категорией земель | Раздел земельного участка с содержанием исходного земельного участка в установленном порядке | 6 649 |
| Каширский муниципальный район | | | | | | | | | | | |
| 1 | 36:13:3000009:33 | 172 088 | Для строительства энергоблоков атомной станции | Земли промышленности, энергетики, транспорта, связи, радиотелевизионной, информативной, земель для обеспечения коммунально-бытовых нужд граждан, земель обороны, безопасности и земельного специального назначения | Воронежская область, Каширский район, поселение часть кадастрового квартала 36:13:3000009 | Собственность Российской Федерации | 36:13:3000009:33:001 | Энергетика (код 6.7) | В соответствии с похозяйной категорией земель | Раздел земельного участка с содержанием исходного земельного участка в установленном порядке | 4 672 |
| 2 | 36:13:3000009 | - | - | - | Российская Федерация, Воронежская область, Каширский муниципальный район, Ерудилинское сельское поселение | - | 36:13:3000009:001 | Энергетика (код 6.7) | Земли промышленности, энергетики, транспорта, связи, радиотелевизионной, информативной, земель для обеспечения коммунально-бытовых нужд граждан, земель обороны, безопасности и земельного специального назначения | Образование земельного участка с содержанием исходного земельного участка в установленном порядке | 89 151 |
| 3 | 36:13:3000009:79 | 137 884 | Под лесами | Земли лесного фонда | Воронежская область, Каширский район, в границах района | Данные о правообладателе отсутствуют | 36:13:3000009:79:001 | Энергетика (код 6.7) | В соответствии с похозяйной категорией земель | Раздел земельного участка с содержанием исходного земельного участка в установленном порядке | 3 241 |

| | | | | | |
|-----|----------|------|--------|-------|------|
| | | | | | |
| Имя | Кол. уч. | Лист | № док. | Подп. | Дата |

066-3а/2-ДПТ-ПМТ-5

Лист

8

Согласовано

| | | | | | |
|--------------|--------------|--------------|--|--|--|
| Изм. № подл. | Подп. и дата | Взам. инв. № | | | |
| | | | | | |

13

| № | Кадастровый номер земельного участка | Площадь земельного участка, кв. м. | Вид разрешенного использования земельного участка | Категория земель | Адрес фискально-местоположения земельного участка | Правообладатели земельного участка | Условный кадастровый номер земельного участка | Установленная вид разрешенного использования | Категория земель образуемого земельного участка | Способ образования земельного участка (части земельного участка) | Площадь образуемого земельного участка, кв. м. |
|---|--------------------------------------|------------------------------------|---|---------------------|---|--------------------------------------|---|--|--|--|--|
| 1 | 2 | 3 | 4 | 5 | 6 | 7 | 8 | 9 | 10 | 11 | 12 |
| 4 | 36.13.3000009.77 | 85.700 | Под лесами | Земли лесного фонда | Воронежская область, Елпирский район, в границах района | Данные о правообладателе отсутствуют | 36.13.3000009.77.05/1 | Энергетика (код 6.7) | В соответствии с похозяйственной категорией земель | Раздел земельного участка с образованием из одного земельного участка в установленных границах | 6.373 |
| 5 | 36.13.3000009.78 | 163.829 | Под лесами | Земли лесного фонда | Воронежская область, Елпирский район, в границах района | Данные о правообладателе отсутствуют | 36.13.3000009.78.05/1 | Энергетика (код 6.7) | В соответствии с похозяйственной категорией земель | Раздел земельного участка с образованием из одного земельного участка в установленных границах | 5.342 |

Острогожский муниципальный район

| | | | | | | | | | | | |
|---|--------------------|--------|--|--|--|---|-------------------------|----------------------|--|---|--------|
| 1 | 36.19.0000000 | - | - | - | Российская Федерация, Воронежская область, Острогожский муниципальный район, Старожежское 1-е сельское поселение | - | 36.19.0000000.05/1 | Энергетика (код 6.7) | Земли промышленности, энергетики, транспорта, связи, радиовещания, телевидения, информатики; земли для обеспечения космической деятельности; земли обороны, безопасности и земли иного специального назначения | Образование земельного участка из земель государственной собственности на которые не разграничены | 47.502 |
| 2 | 36.19.0000000.0445 | 38.900 | Для иных целей | Земли лесного фонда | Воронежская область, Острогожский район, Давыдовское Лесничество, квартал №3-№5 | Собственность, Российская Федерация | 36.19.0000000.0445.05/1 | Энергетика (код 6.7) | В соответствии с похозяйственной категорией земель | Раздел земельного участка с образованием из одного земельного участка в установленных границах | 4.480 |
| 3 | 36.19.8000003.06 | 32.416 | Для размещения ВЛ 500 кВ Дюжская АЭС - Старый Оскол №2 с реконструкцией ПС 500 кВ Старый Оскол | Земли сельскохозяйственного назначения | Воронежская область, Острогожский район, кадастровый квартал 36.19.8000003 | Сведения об объекте недвижимости имеют статус «проектные» | 36.19.8000003.06.05/1 | Энергетика (код 6.7) | В соответствии с похозяйственной категорией земель | Раздел земельного участка с образованием из одного земельного участка в установленных границах | 27.037 |

| | | | | | |
|------|----------|------|--------|-------|------|
| | | | | | |
| Изм. | Кол. уч. | Лист | № док. | Подп. | Дат. |

066-3 а/2 - ДИТ-ПМТ-5

Лист

9

Согласовано

| | | | | | |
|--------------|--------------|--------------|--|--|--|
| Изм. № подл. | Подп. и дата | Взам. инв. № | | | |
| | | | | | |

14

| № | Кадастровый номер земельного участка | Площадь земельного участка, кв. м. | Вид разрешенного использования земельного участка | Категория земель | Адрес фискально-местоположения земельного участка | Правообладатели земельного участка | Условный кадастровый номер земельного участка | Устанавливаемый вид разрешенного использования | Категория земель образуемого земельного участка | Способ образования земельного участка (части земельного участка) | Площадь образуемого земельного участка, кв. м. |
|---|--------------------------------------|------------------------------------|---|--|--|---|---|--|--|--|--|
| 1 | 2 | 3 | 4 | 5 | 6 | 7 | 8 | 9 | 10 | 11 | 12 |
| 4 | 36:19:8000003:22 | 107 807 | Для сельскохозяйственного использования | Земли сельскохозяйственного назначения | Установлено ориентировочно ориентира, расположенного в границах участка. Ориентир Воронежская область, Острогожский район, юго-западная кадастрового квартала 36:19:800003 (расположенный в границах бывшего о ТОО «Тридонское»). Почтовый адрес ориентира 397800 Воронежская область, Острогожский район. | Долевая собственность | 36:19:800003:22:05/1 | Энергетика (код 6.7) | В соответствии с похозяйственной категорией земель | Раздел земельного участка | 2 382 |
| 5 | 36:19:8000003:24 | 22 212 | Для сельскохозяйственного использования | Земли сельскохозяйственного назначения | В Воронежской области, Острогожский район, юго-западная часть кадастрового квартала 36:19:8000003 (в границах бывшего о ТОО «Тридонское».) | Долевая собственность, арендатор ООО «Крестьянское (фермерское) хозяйство Янкова Виктора Николаевича» | 36:19:800003:24:05/1 | Энергетика (код 6.7) | В соответствии с похозяйственной категорией земель | Раздел земельного участка | 727 |
| 6 | 36:19:8000003:20 | 26 010 | Для сельскохозяйственного использования | Земли сельскохозяйственного назначения | Установлено ориентировочно ориентира, расположенного в границах участка. Ориентир Воронежская область, Острогожский район, Строевское сельское поселение, юго-западная часть кадастрового квартала 36:19:8000003 (в границах бывшего о ТОО «Тридонское»). Почтовый адрес ориентира 397800 Воронежская область, Острогожский район. | Долевая собственность, арендатор ООО «Крестьянское (фермерское) хозяйство Янкова Виктора Николаевича» | 36:19:8000003:20:05/1 | Энергетика (код 6.7) | В соответствии с похозяйственной категорией земель | Раздел земельного участка | 984 |

| | | | | | |
|------|----------|------|--------|-------|------|
| | | | | | |
| Изм. | Кол. уч. | Лист | № док. | Подп. | Дат. |

066-3 а/2-ДПТ-ПМТ-5

Лист

10

Согласовано

| | | | | | |
|-------------|--------------|--------------|--|--|--|
| Имя № подл. | Подп. и дата | Взам. инв. № | | | |
| | | | | | |

15

| № | Кадастровый номер земельного участка | Площадь исходного земельного участка, кв. м. | Вид разрешенного использования исходного земельного участка | Категория земель | Адрес фискальное местоположение земельного участка | Правообладатели земельного участка | Условный кадастровый номер земельного участка | Установленная вид разрешенного использования | Категория земель образуемого земельного участка | Способ образования земельного участка (части земельного участка) | Площадь образуемого земельного участка, кв. м. |
|---|--------------------------------------|--|---|--|---|--|---|--|---|--|--|
| 1 | 2 | 3 | 4 | 5 | 6 | 7 | 8 | 9 | 10 | 11 | 12 |
| 7 | 36:19:8000003:7 | 44 000 | Для сельскохозяйственного производства | Земли сельскохозяйственного назначения | Установлено относительно ориентира, расположенного в границах участка. Ориентир Воронежская область, Острогожский район, расположенные в границах бывшего ТОО «Придонское», юго-восточная часть кадастрового квартала 36:19:8000003. Почтовый адрес ориентира: 397800 Воронежская область, Острогожский район | Собственность: Бородинна Оксана Викторовна | 36:19:8000003:7:0371 | Энергетика (код 6.7) | В соответствии с подзональной категорией земель | Раздел земельного участка | 1 748 |
| 8 | 36:19:8000003:14 | 142 100 | Для сельскохозяйственного производства | Земли сельскохозяйственного назначения | Установлено относительно ориентира, расположенного в границах участка. Ориентир Воронежская область, Острогожский район, расположенные в границах бывшего ТОО «Придонское», юго-западная часть кадастрового квартала 36:19:8000003. Почтовый адрес ориентира: 397800 Воронежская область, Острогожский район | Собственность: Бородинна Оксана Викторовна | 36:19:8000003:14:0371 | Энергетика (код 6.7) | В соответствии с подзональной категорией земель | Раздел земельного участка | 5 633 |
| 9 | 36:19:8000003:13 | 5 800 | Для сельскохозяйственного производства | Земли сельскохозяйственного назначения | Установлено относительно ориентира, расположенного в границах участка. Ориентир Воронежская область, Острогожский район, расположенные в границах бывшего ТОО «Придонское», юго-западная часть кадастрового квартала 36:19:8000003. Почтовый адрес ориентира: 397800 Воронежская область, Острогожский район | Собственность: Бородинна Оксана Викторовна | 36:19:8000003:13:0371 | Энергетика (код 6.7) | В соответствии с подзональной категорией земель | Раздел земельного участка | 693 |

| | | | | | |
|-----|----------|------|--------|-------|------|
| | | | | | |
| Имя | Кол. уч. | Лист | № док. | Подп. | Дат. |

066-3 а/2 - ДПТ-ПМТ-5

Лист

11

| Согласовано | | | | | | | | | | | |
|-----------------------|--------------------------------------|--|---|--|---|---|---|--|--|--|--|
| Изм. № подл. | Подп. и дата | Взам. инв. № | | | | | | | | | |
| № | Кадастровый номер земельного участка | Площадь исходного земельного участка, кв. м. | Вид разрешенного использования исходного земельного участка | Категория земель | Адрес (фискальное местоположение) земельного участка | Правообладатели земельного участка | Условный кадастровый номер земельного участка | Устанавливаемый вид разрешенного использования | Категория земель образуемого земельного участка | Способ образования земельного участка (части земельного участка) | Площадь образуемого земельного участка, кв. м. |
| 1 | 2 | 3 | 4 | 5 | 6 | 7 | 8 | 9 | 10 | 11 | 12 |
| 10 | 36:19:8000003:17 | 98 602 | Для сельскохозяйственного использования | Земли сельскохозяйственного назначения | Установлено относительно ориентира, расположенного в границах участка. Ориентир: Воронежская область, Сторожежский район, Сторожежское сельское поселение, юго-западная часть кадастрового квартала 36:19:8000003 (расположенный в границах бывшего ТОО «Придонское»). Почтовый адрес ориентира: 397800 Воронежская область, Сторожежский район | Долевая собственность, арендатор: Бороздина Светлана Викторовна | 36:19:8000003:17:05/1 | Энергетика (код 6.7) | В соответствии с похозяйственной категорией земель | Раздел земельного участка | 580 |
| 11 | 36:19:8000003:19 | 203 001 | Для сельскохозяйственного использования | Земли сельскохозяйственного назначения | Установлено относительно ориентира, расположенного в границах участка. Ориентир: Воронежская область, Сторожежский район, расположенные в границах бывшего ТОО «Придонское», юго-западная часть кадастрового квартала 36:19:8000003. Почтовый адрес ориентира: 397800 Воронежская область, Сторожежский район | Собственность: Сторожежский муниципальный район Воронежская область | 36:19:8000003:19:05/1 | Энергетика (код 6.7) | В соответствии с похозяйственной категорией земель | Раздел земельного участка с сохранением исходного земельного участка в неизменном границах | 7 832 |
| 12 | 36:19:8000003:27 | 103813 | Для сельскохозяйственного использования | Земли сельскохозяйственного назначения | В Воронежская область, Сторожежский район, Сторожежское 1-го сельского поселения, юго-западная часть кадастрового квартала 36:19:8000003 | Сведения об объекте недвижимости имеют статус «архивные» | 36:19:8000003:27:05/1 | Энергетика (код 6.7) | В соответствии с похозяйственной категорией земель | Раздел земельного участка с сохранением исходного земельного участка в неизменном границах | 337 |
| 13 | 36:19:0000000:419 | 14 808 000 | Для сельскохозяйственного производства | Земли сельскохозяйственного назначения | В Воронежская область, Сторожежский район, в границах бывшего ТОО «Придонское» | Долевая собственность, арендатор: ООО «Данское» | 36:19:0000000:419:05/1 | Энергетика (код 6.7) | В соответствии с похозяйственной категорией земель | Раздел земельного участка | 111,354 |
| 066-3 а/2 - ДПТ-ПМТ-5 | | | | | | | | | | | Лист |
| 12 | | | | | | | | | | | Лист |
| Изм. | Кол. уч. | Лист | № док. | Подп. | Дат. | | | | | | |

Согласовано

| | | | | | |
|--------------|--------------|--------------|--|--|--|
| Изм. № подл. | Подп. и дата | Взам. инв. № | | | |
| | | | | | |

17

| № | Кадастровый номер земельного участка | Площадь исходного земельного участка, кв. м. | Вид разрешенного использования исходного земельного участка | Категория земель | Адрес фискально-местоположения земельного участка | Правообладатели земельного участка | Условный кадастровый номер земельного участка | Установленная вид разрешенного использования | Категория земель образуемого земельного участка | Способ образования земельного участка (части земельного участка) | Площадь образуемого земельного участка, кв. м. |
|----|--------------------------------------|--|---|--|---|---|---|--|---|--|--|
| 1 | 2 | 3 | 4 | 5 | 6 | 7 | 8 | 9 | 10 | 11 | 12 |
| 14 | 36:19:8000002:34 | 840,700 | Для сельскохозяйственного производства | Земли сельскохозяйственного назначения | Воронежская область, Острогожский район, Старолекское 1-е сельское поселение, северная часть кадастрового квартала 36:19:8000002 | Собственность: ООО «АВАНГАРД-АГРО-Воронеж» | 36:19:8000002:34:03/1 | Энергетика (код 6.7) | В соответствии с похозяйственной земелью | Раздел земельного участка | 75,494 |
| 15 | 36:19:8000002:5 | 60,000 | Для сельскохозяйственного производства | Земли сельскохозяйственного назначения | Установлено относительно ориентира, расположенного в границах участка: Ориентир Воронежская область Острогожского района, расположенный в границах бывшего ТОО «Придонско». Почтовый адрес ориентира: 397800, Воронежская область, Острогожский район | Данные о правообладателе отсутствуют, ориентир: ООО «АВАНГАРД-АГРО-Воронеж» | 36:19:8000002:5:03/1 | Энергетика (код 6.7) | В соответствии с похозяйственной земелью | Раздел земельного участка с отграниченным соседним земельным участком в установленных границах | 238 |
| 16 | 36:19:8000002:42 | 26,052 | Защитные лесные насаждения | Земли сельскохозяйственного назначения | Воронежская область, Острогожский район, Старолекское 1-е сельское поселение, северная часть кадастрового квартала 36:19:8000002 | Собственность: Воронежская область | 36:19:8000002:42:03/1 | Энергетика (код 6.7) | В соответствии с похозяйственной земелью | Раздел земельного участка с отграниченным соседним земельным участком в установленных границах | 563 |
| 17 | 36:19:8000002:30 | 507,948 | Для сельскохозяйственного использования | Земли сельскохозяйственного назначения | Установлено относительно ориентира, расположенного в границах участка: Ориентир Воронежская область, Острогожский район, северная часть кадастрового квартала 36:19:8000002 (расположенный в границах бывшего ТОО «Придонско»). Почтовый адрес ориентира: 397800, Воронежская область, Острогожский район | Собственность: ООО «АВАНГАРД-АГРО-Воронеж» | 36:19:8000002:30:03/1 | Энергетика (код 6.7) | В соответствии с похозяйственной земелью | Раздел земельного участка | 10,788 |

| | | | | | |
|------|----------|------|--------|-------|------|
| | | | | | |
| Изм. | Кол. уч. | Лист | № док. | Подп. | Дат. |

066-3а/2-ДПТ-ПМТ-5

Лист

13

Согласовано

| | | | | | |
|-------------|--------------|----------------|--|--|--|
| Имя № подл. | Подп. и дата | Взаим. свид. № | | | |
| | | | | | |

18

| № | Кадастровый номер земельного участка | Площадь исходного земельного участка, кв. м. | Вид разрешенного использования исходного земельного участка | Категория земель | Адрес (фискальное местоположение) земельного участка | Правообладатели земельного участка | Условный кадастровый номер земельного участка | Устанавливаемый вид разрешенного использования | Категория земель образуемого земельного участка | Способ образования земельного участка (части земельного участка) | Площадь образуемого земельного участка, кв. м. |
|----|--------------------------------------|--|---|--|---|--|---|--|---|--|--|
| 1 | 2 | 3 | 4 | 5 | 6 | 7 | 8 | 9 | 10 | 11 | 12 |
| 18 | 36:19:8000002:41 | 4 678 | Защитные лесные насаждения | Земли сельскохозяйственного назначения | Воронежская область, Острогожский район, с/п. Стрелковское 1-е, северная часть кадастрового квартала 36:19:8000002 | Собственность: Воронежская область | 36:19:8000002:41:05/1 | Энергетика (код 6.7) | В соответствии с исходной категорией земель | Раздел земельного участка с сохранением исходного земельного участка в неизменном границах | 1 438 |
| 19 | 36:19:8000002:40 | 12 197 | Защитные лесные насаждения | Земли сельскохозяйственного назначения | Воронежская область, Острогожский район, с/п. Стрелковское 1-е, северная часть кадастрового квартала 36:19:8000002 | Собственность: Воронежская область | 36:19:8000002:40:05/1 | Энергетика (код 6.7) | В соответствии с исходной категорией земель | Раздел земельного участка с сохранением исходного земельного участка в неизменном границах | 1 928 |
| 20 | 36:19:8000002:32 | 407 371 | Для сельскохозяйственного использования | Земли сельскохозяйственного назначения | Условно-относительно ориентира, расположенного в границах участка: Ориентир Воронежская область, Острогожский район, центральная часть кадастрового квартала 36:19:8000002 (расположенный в границах бывшего ТОО «Придровское»). Почтовый адрес ориентира: 397800, Воронежская область, Острогожский район. | Собственность: ООО «АВАНГАРД-АГРО-Воронеж» | 36:19:8000002:32:05/1 | Энергетика (код 6.7) | В соответствии с исходной категорией земель | Раздел земельного участка | 2 098 |
| 21 | 36:19:8000002:34 | 875 973 | Для сельскохозяйственного использования | Земли сельскохозяйственного назначения | Условно-относительно ориентира, расположенного в границах участка: Ориентир Воронежская область, Острогожский район, северная часть кадастрового квартала 36:19:8000002 (расположенный в границах бывшего ТОО «Придровское»). Почтовый адрес ориентира: 397800, Воронежская область, Острогожский район. | Собственность: ООО «АВАНГАРД-АГРО-Воронеж» | 36:19:8000002:34:05/1 | Энергетика (код 6.7) | В соответствии с исходной категорией земель | Раздел земельного участка | 20 335 |

| | | | | | |
|-----|----------|------|--------|-------|------|
| | | | | | |
| Имя | Кол. уч. | Лист | № док. | Подп. | Дат. |

066-3 а/2-ДПТ-ПМТ-5

Лист

14

| | | | | | |
|--------------|--------------|--------------|--|--|--|
| | | Согласовано | | | |
| Изм. № подл. | Подп. и дата | Взам. инв. № | | | |

| 19 | | | | | | | | | | | |
|----|--------------------------------------|------------------------------------|---|--|---|---|---|------------------------------------|---|--|--|
| № | Кадастровый номер земельного участка | Площадь земельного участка, кв. м. | Вид разрешенного использования земельного участка | Категория земель | Адрес фискально-местоположения земельного участка | Правообладатели земельного участка | Условный кадастровый номер земельного участка | Установленная выделенная категория | Категория земель образуемого земельного участка | Способ образования земельного участка (части земельного участка) | Площадь образуемого земельного участка, кв. м. |
| 22 | 36:19:8000002:39 | 87 600 | Защитные лесные насаждения | Земли сельскохозяйственного назначения | Воронежская область, Старооскольский район, с/п Старооскольское 1-е, западная часть кадастрового квартала 36:19:8000002 | Собственность: Воронежская область | 36:19:8000002:39:05/1 | Энергетика (код 6.7) | В соответствии с изъятной категорией земель | Раздел земельного участка с сохранением изъятной категории земель и земельного участка в измененных границах | 1 700 |
| 23 | 36:19:8000002:36 | 283 213 | Для сельскохозяйственного использования | Земли сельскохозяйственного назначения | Воронежская область, Старооскольский район, с/п Старооскольское 1-е, западная часть кадастрового квартала 36:19:8000002 | Сведения об объеме недвижимости имеют статус: «временные» | 36:19:8000002:36:05/1 | Энергетика (код 6.7) | В соответствии с изъятной категорией земель | Раздел земельного участка с сохранением изъятной категории земель и земельного участка в измененных границах | 8 376 |
| 24 | 36:19:8000002:37 | 114 127 | Для сельскохозяйственного использования | Земли сельскохозяйственного назначения | Воронежская область, Старооскольский район, Старооскольское 1-го сельское поселение, западная часть кадастрового квартала 36:19:8000002 | Сведения об объеме недвижимости имеют статус: «временные» | 36:19:8000002:37:05/1 | Энергетика (код 6.7) | В соответствии с изъятной категорией земель | Раздел земельного участка с сохранением изъятной категории земель и земельного участка в измененных границах | 1570 |

Лискинский муниципальный район

| | | | | | | | | | | | |
|---|-------------------|-----------|--|--|--|---|------------------------|----------------------|---|--|---------|
| 1 | 36:14:0780002:60 | 6 651 601 | Для ведения лесного хозяйства | Земли лесного фонда | Воронежская область, Лискинский район, Давыдовское лесничество, Давыдовское участковое лесничество, западная часть кадастрового квартала 36:14:0780002 | Данные о правообладателе отсутствуют | 36:14:0780002:60:05/1 | Энергетика (код 6.7) | В соответствии с изъятной категорией земель | Раздел земельного участка с сохранением изъятной категории земель и земельного участка в измененных границах | 260 740 |
| 2 | 36:14:0780002:132 | 421 600 | Для ведения лесного хозяйства | Земли лесного фонда | Воронежская область, Лискинский район, Давыдовское лесничество, Давыдовское участковое лесничество, западная часть кадастрового квартала 36:14:0780002 | Данные о правообладателе отсутствуют | 36:14:0780002:132:05/1 | Энергетика (код 6.7) | В соответствии с изъятной категорией земель | Раздел земельного участка с сохранением изъятной категории земель и земельного участка в измененных границах | 30 920 |
| 3 | 36:14:0780002:129 | 6 776 | Под строительство объекта в ЛД вб Донская АЭС - Старый Оскол № 2 по титулу строительств «ВЛ 500 кВ Донская АЭС - Старый Оскол № 2 с реконструкцией ПС 500 кВ Старый Оскол» | Земли сельскохозяйственного назначения | Воронежская область, Лискинский район, западная часть кадастрового квартала 36:14:0780002 | Сведения об объеме недвижимости имеют статус: «временные» | 36:14:0780002:129:05/1 | Энергетика (код 6.7) | В соответствии с изъятной категорией земель | Раздел земельного участка с сохранением изъятной категории земель и земельного участка в измененных границах | 4 200 |

| | | | | | |
|------|----------|------|--------|-------|------|
| Изм. | Кол. уч. | Лист | № док. | Подп. | Дат. |
| | | | | | |

066-3 а/2 - ДПТ-ПМТ-5

Лист

15

Согласовано

| | | | | | |
|--------------|--------------|--------------|--|--|--|
| Изм. № подл. | Подп. и дата | Взам. инв. № | | | |
| | | | | | |

20

| № | Кадастровый номер земельного участка | Площадь исходного земельного участка, кв. м. | Вид разрешенного использования исходного земельного участка | Категория земель | Адрес фактическое местоположение земельного участка | Правообладатели земельного участка | Условный кадастровый номер земельного участка | Установленная вид разрешенного использования | Категория земель образуемого земельного участка | Способ образования земельного участка (части земельного участка) | Площадь образуемого земельного участка, кв. м. |
|--------------------------------------|--------------------------------------|--|---|--|---|--|---|--|--|---|--|
| 1 | 2 | 3 | 4 | 5 | 6 | 7 | 8 | 9 | 10 | 11 | 12 |
| 4 | 36:14:0780002:89 | 476,204 | Защитные лесные насаждения | Земли лесного фонда | Воронежская область, Лискинский район, в границах бывшего колхоза им. Тельмана, северо-западная часть кадастрового квартала 36:14:0780002 | Собственность, Российская Федерация | 36:14:0780002:89:03/1 | Энергетика (код 6.7) | В соответствии с исходной категорией земель | Раздел земельного участка | 73,002 |
| 5 | 36:14:0780002 | - | - | - | Российская Федерация, Воронежская область, Лискинский муниципальный район, Староверовское сельское поселение | - | 36:14:0780002:03/1 | Энергетика (код 6.7) | Земли промышленности, транспорта, связи, радиотехники, телевидения, информатики, земли для обеспечения космической деятельности, земли обороны, безопасности и военного назначения | Образование земельного участка из земель государственной собственности на которые не разграничены | 1,541 |
| 6 | 36:14:0780002:125 | 486,000 | Для сельскохозяйственного использования | Земли сельскохозяйственного назначения | Воронежская область, Лискинский район, западнее села Антошкино | Собственность, Староверовское сельское поселение Лискинского муниципального района Воронежской области, аренда, ООО «Имени Тельмана» | 36:14:0780002:125:03/1 | Энергетика (код 6.7) | В соответствии с исходной категорией земель | Раздел земельного участка с сохранением в границах земельного участка в границах границах | 4,768 |
| 7 | 36:14:0780002:120 | 78,000 | Для сельскохозяйственного производства | Земли сельскохозяйственного назначения | Воронежская область, Лискинский район, территория колхоза им. Тельмана, северо-западнее с. Антошкино | Данные о правообладателе отсутствуют, аренда, ООО «Имени Тельмана» | 36:14:0780002:120:03/1 | Энергетика (код 6.7) | В соответствии с исходной категорией земель | Раздел земельного участка с сохранением в границах земельного участка в границах границах | 10,377 |
| Решевский муниципальный район | | | | | | | | | | | |
| 1 | 36:26:0000000:1270 | 8,511,428 | Для предоставления сельскохозяйственной продукции | Земли сельскохозяйственного назначения | Воронежская область, Решевский район, Россошинское сельское поселение, северо-восточная часть Решевского кадастрового района, в границах земель землянич СХА «Дружба» | Собственность, ООО «АВАНГАРД-АГРО-Воронеж», аренда, ООО «Авангард-Агро-Орен» | 36:26:0000000:1270:03/1 | Энергетика (код 6.7) | В соответствии с исходной категорией земель | Раздел земельного участка | 22,688 |

| | | | | | |
|------|----------|------|--------|-------|------|
| | | | | | |
| Изм. | Кол. уч. | Лист | № док. | Подп. | Дат. |

066-3 а/2-ДПТ-ПМТ-5

Лист

16

Согласовано

| | | | | | |
|-------------|--------------|------------|--|--|--|
| Имя № подл. | Подпись дата | Взаимный № | | | |
|-------------|--------------|------------|--|--|--|

21

| № | Кадастровый номер земельного участка | Площадь исходного земельного участка, кв. м. | Вид разрешенного использования исходного земельного участка | Категория земель | Адрес фискально-местоположения земельного участка | Правообладатели земельного участка | Условный кадастровый номер земельного участка | Установленная вид разрешенного использования | Категория земель образуемого земельного участка | Способ образования земельного участка (части земельного участка) | Площадь образуемого земельного участка, кв. м. |
|---|--------------------------------------|--|---|--|---|---|---|--|--|--|--|
| 2 | 36:26:4400002 | - | - | - | Российская Федерация, Воронежская область, Репьевский муниципальный район, Новоселовское сельское поселение | - | 36:26:4400002:3У1 | Энергетика (код 6.7) | Земли промышленности, энергетики, транспорта, связи, радиотелевизионной, телевидения, информатики, земли для обеспечения космической деятельности, земли обороны, безопасности и специального назначения | Образование земельного участка из земель государственной собственности в которых не разграничены | 5 557 |
| 3 | 36:26:0000000 | - | - | - | Российская Федерация, Воронежская область, Репьевский муниципальный район, Новоселовское сельское поселение | - | 36:26:0000000:3У1 | Энергетика (код 6.7) | Земли промышленности, энергетики, транспорта, связи, радиотелевизионной, телевидения, информатики, земли для обеспечения космической деятельности, земли обороны, безопасности и специального назначения | Образование земельного участка из земель государственной собственности в которых не разграничены | 75 242 |
| 4 | 36:26:0000000:69 | 8 243 982 | Для сельскохозяйственного использования | Земли сельскохозяйственного назначения | Воронежская область, Репьевский район, северная часть кадастрового района | Долевая собственность, аренд. ООО «АГРО-ГАРАНТ» | 36:26:0000000:69:3У1 | Энергетика (код 6.7) | В соответствии с подложной кадастровой землей | Раздел земельного участка | 39 126 |
| 5 | 36:26:0000000:1162 | 16 211 250 | Для производства сельскохозяйственной продукции | Земли сельскохозяйственного назначения | Воронежская область, Репьевский район, в границах земельного владения СХА «Новоселовка», северная часть Репьевского кадастрового района | Собственность: ООО «АВАНГАРД-АГРО-Воронеж» | 36:26:0000000:1162:3У1 | Энергетика (код 6.7) | В соответствии с подложной кадастровой землей | Раздел земельного участка | 48 846 |

| | | | | | |
|-----|----------|------|--------|-------|------|
| | | | | | |
| Имя | Кол. уч. | Лист | № док. | Подп. | Дат. |

066-3 а/2-ДПТ-ПМТ-5

Лист

17

Согласовано

| | | | | | |
|------------|-------------|------------|--|--|--|
| Имя № подл | Подп и дата | Взам инв № | | | |
| | | | | | |

22

| № | Кадастровый номер земельного участка | Площадь исходного земельного участка, кв. м. | Вид разрешенного использования исходного земельного участка | Категория земель | Адрес фискальное местоположение земельного участка | Правообладатели земельного участка | Условный кадастровый номер земельного участка | Установленная вид разрешенного использования | Категория земель образуемого земельного участка | Способ образования земельного участка (части земельного участка) | Площадь образуемого земельного участка, кв. м. |
|----|--------------------------------------|--|---|--|--|---|---|--|--|---|--|
| 1 | 2 | 3 | 4 | 5 | 6 | 7 | 8 | 9 | 10 | 11 | 12 |
| 6 | 36:26:4400001 | - | - | - | Российская Федерация, Воронежская область, Рельевский муниципальный район, Новоселитское сельское поселение | - | 36:26:4400001:3У1 | Энергетика (код 6.7) | Земли промышленности, энергетики, транспорта, связи, радиотелевизионной, телевидения, информатики, земли для обеспечения космической деятельности, земли обороны, безопасности и специального назначения | Образование земельного участка из земель государственной собственности из которых не разграничены | 15 274 |
| 7 | 36:26:4400001:121 | 960 000 | Участок лесного фонда | Земли лесного фонда | Воронежская область, Рельевский район, Осорогожское лесничество, Рельевское участковое лесничество, урочище Селкино, квартал 10-11 | Собственность: Российская Федерация | 36:26:4400001:121:3У1 | Энергетика (код 6.7) | В соответствии с законодательством земель | Раздел земельного участка с сохранением исходного земельного участка в неизменном границах | 34 533 |
| 8 | 36:26:4400001:117 | 380 000 | Участок лесного фонда | Земли лесного фонда | Воронежская область, Рельевский район, Осорогожское лесничество, Рельевское участковое лесничество, урочище Далее Сузье, квартал 9 | Собственность: Российская Федерация | 36:26:4400001:117:3У1 | Энергетика (код 6.7) | В соответствии с законодательством земель | Раздел земельного участка с сохранением исходного земельного участка в неизменном границах | 638 |
| 9 | 36:26:0000000:1241 | 3 019 500 | Для производства сельскохозяйственной продукции | Земли сельскохозяйственного назначения | Воронежская область, Рельевский район, в границах земельной угодья СХА «Новоселитка», северная часть Рельевского кадастрового района | Собственность: Деревни Вечества Владимирович | 36:26:0000000:1241:3У1 | Энергетика (код 6.7) | В соответствии с законодательством земель | Раздел земельного участка | 1 424 |
| 10 | 36:26:0000000:1111 | 6 977 451 | Для производства сельскохозяйственной продукции | Земли сельскохозяйственного назначения | Воронежская область, Рельевский район, западная часть Новоселитского сельского поселения | Собственность: Деревни Вечества Владимирович, арена: ООО «Истобное» | 36:26:0000000:1111:3У1 | Энергетика (код 6.7) | В соответствии с законодательством земель | Раздел земельного участка | 50 043 |

| | | | | | |
|-----|----------|------|--------|-------|------|
| | | | | | |
| Имя | Кол. уч. | Лист | № док. | Подп. | Дат. |

066-3 а/2-ДПТ-ПМТ-5

Лист

18

Согласовано

| | | | | | |
|-------------|--------------|--------------|--|--|--|
| Имя № подл. | Подп. и дата | Взам. инв. № | | | |
| | | | | | |

23

| № | Кадастровый номер земельного участка | Площадь исходного земельного участка, кв. м. | Вид разрешенного использования земельного участка | Категория земель | Адрес фактическое местоположение земельного участка | Правообладатели земельного участка | Условный кадастровый номер земельного участка | Установленная вид разрешенного использования | Категория земель образуемого земельного участка | Способ образования земельного участка (части земельного участка) | Площадь образуемого земельного участка, кв. м. |
|----|--------------------------------------|--|---|--|--|--|---|--|---|---|--|
| 1 | 2 | 3 | 4 | 5 | 6 | 7 | 8 | 9 | 10 | 11 | 12 |
| 11 | 36:26:4300007 | - | - | - | Российская Федерация, Воронежская область, Рельевский муниципальный район, Новоосетрское сельское поселение | - | 36:26:4300007:001 | Энергетика (код 6.7) | Земли промышленности, энергетики, транспорта, связи, радиовещания, телевидения, информатики, земли для обеспечения космической деятельности, земли обороны, безопасности и земельного специального назначения | Образование земельного участка из земель государственной собственности из которых не разграничены | 9 |
| 12 | 36:26:4300003:42 | 988 889 | Для сельскохозяйственного производства | Земли сельскохозяйственного назначения | Воронежская область, Рельевский район, в границах земельной площади ТОО «Истобинское» | Собственность: ООО «Амлард-Агро-Орен» | 36:26:4300003:42:001 | Энергетика (код 6.7) | В соответствии с нормативной категорией земель | Раздел земельного участка | 18 638 |
| 13 | 36:26:0800000:1252 | 1 524 483 | Для сельскохозяйственного использования | Земли сельскохозяйственного назначения | Воронежская область, Рельевский район, Истобинское сельское поселение, в 21-й мпк направлено на северо-восток от здания школы Истобинского сельского поселения, расположенного по адресу: с Истобино, ул. Терешковой, д.34 | Данные о правообладателе отсутствуют, аренда: ООО «Истобное» | 36:26:0800000:1252:001 | Энергетика (код 6.7) | В соответствии с нормативной категорией земель | Раздел земельного участка с образованием земельного участка в установленных границах | 27 450 |
| 14 | 36:26:4300003 | - | - | - | Российская Федерация, Воронежская область, Рельевский муниципальный район, Истобинское сельское поселение | - | 36:26:4300003:001 | Энергетика (код 6.7) | Земли промышленности, энергетики, транспорта, связи, радиовещания, телевидения, информатики, земли для обеспечения космической деятельности, земли обороны, безопасности и земельного специального назначения | Образование земельного участка из земель государственной собственности из которых не разграничены | 128 |
| 15 | 36:26:0000000:42 | 5 494 080 | Для сельскохозяйственного использования | Земли сельскохозяйственного назначения | Воронежская область, Рельевский район, северная часть Рельевского административного района, земли ОЗС «Чаина» | Долевая собственность, аренда: ООО «АБ АНГ АРД АГРО-Воронеж» | 36:26:0000000:42:001 | Энергетика (код 6.7) | В соответствии с нормативной категорией земель | Раздел земельного участка | 47 449 |

| | | | | | |
|-----|----------|------|--------|-------|------|
| | | | | | |
| Имя | Кол. уч. | Лист | № док. | Подп. | Дат. |

066-3 а/2-ДПТ-ПМТ-5

Лист

19

Согласовано

| | | | | | |
|--------------|--------------|--------------|--|--|--|
| Изм. № подл. | Подп. и дата | Взам. инв. № | | | |
|--------------|--------------|--------------|--|--|--|

24

| № | Кадастровый номер земельного участка | Площадь исходного земельного участка, кв. м. | Вид разрешенного использования исходного земельного участка | Категория земель | Адрес фискально-местоположения земельного участка | Правообладатели земельного участка | Условный кадастровый номер земельного участка | Установленная вид разрешенного использования | Категория земель образуемого земельного участка | Способ образования земельного участка (части земельного участка) | Площадь образуемого земельного участка, кв. м. |
|----|--------------------------------------|--|---|--|---|--|---|--|--|--|--|
| 1 | 2 | 3 | 4 | 5 | 6 | 7 | 8 | 9 | 10 | 11 | 12 |
| 16 | 36:26:1200004 | - | - | - | Российская Федерация, Воронежская область, Репьевский муниципальный район, Истобинское сельское поселение | - | 36:26:1200004:001 | Энергетика (код 6.7) | Земли промышленности, транспорта, связи, радиовещания, телевидения, информатики, земли для обеспечения космической деятельности, земли обороны, безопасности и специального назначения | Образование земельного участка из земель государственной собственности, из которой не разграничена | 22 620 |
| 17 | 36:26:0000000:53 | 2 040 150 | Для сельскохозяйственного использования | Земли сельскохозяйственного назначения | Воронежская область, Репьевский район, северная часть кадастрового Репьевского кадастрового района, земли С.ХА «Истобинские» | Доля в собственности | 36:26:0000000:53:001 | Энергетика (код 6.7) | В соответствии с изъятый категорией земель | Раздел земельного участка | 69 557 |
| 18 | 36:26:4300003:60 | 81 107 | Для сельскохозяйственного производства | Земли сельскохозяйственного назначения | Условно ориентированно расположенного за пределами участка. Ориентир дом. Участок находится примерно в 650 м от ориентира по направлению на север. Почтовый адрес ориентира: Воронежская область, Репьевский район, с Истобное, ул. Зелёная, 29 | Данные о правообладателе отсутствуют, предпр. Кожановских Дмитрий Николаевич | 36:26:4300003:60:001 | Энергетика (код 6.7) | В соответствии с изъятый категорией земель | Раздел земельного участка с созданием выходящего земельного участка и изъятием границ | 1 879 |
| 19 | 36:26:3300003:64 | 137 600 | Для сельскохозяйственного использования | Земли сельскохозяйственного назначения | Воронежская область, Репьевский район, северная часть кадастрового района | Собственность: Аристокс Иван Николаевич | 36:26:3300003:64:001 | Энергетика (код 6.7) | В соответствии с изъятый категорией земель | Раздел земельного участка | 3 854 |
| 20 | 36:26:1200002:61 | 69 575 | Для производства сельскохозяйственной продукции | Земли населенных пунктов | Воронежская область, Репьевский район, с. Истобное, ул. Гагарина, д. 33а | Собственность: Пачеко Людмила Степановна | 36:26:1200002:61:001 | Энергетика (код 6.7) | В соответствии с изъятый категорией земель | Раздел земельного участка | 29 |

| | | | | | |
|------|----------|------|--------|-------|------|
| | | | | | |
| Изм. | Кол. уч. | Лист | № док. | Подп. | Дат. |

066-3 а/2-ДПТ-ПМТ-5

Лист

20

Согласовано

| | | | | | |
|-------------|--------------|--------------|--|--|--|
| Имя № подл. | Подп. и дата | Взам. инв. № | | | |
| | | | | | |

25

| № | Кадастровый номер земельного участка | Площадь земельного участка, кв. м. | Вид разрешенного использования земельного участка | Категория земель | Адрес фискально-местоположения земельного участка | Правообладатели земельного участка | Условный кадастровый номер земельного участка | Установленная вид разрешенного использования | Категория земель образуемого земельного участка | Способ образования земельного участка (части земельного участка) | Площадь образуемого земельного участка, кв. м. |
|----|--------------------------------------|------------------------------------|---|---|--|--|---|--|---|--|--|
| 1 | 2 | 3 | 4 | 5 | 6 | 7 | 8 | 9 | 10 | 11 | 12 |
| 21 | 36:26:0000000:167 | 202 689 | Под объекты автомобильного транспорта | Земли промышленности, энергетики, транспорта, связи, радиосвязи, телевидения, информатики, земли для обеспечения космической деятельности, земли обороны, безопасности и земельного специального назначения | Воронежская область, Ретовский район, Источинское сельское поселение, автодорога «Курск-Борисоглебск» - Хохольский-Ретовка | Собственность: Воронежская область | 36:26:0000000:167:391 | Энергетика (код 6.7) | В соответствии с изъятной категорией земель | Раздел земельного участка с сохранением изъятности земельного участка в полном объеме | 487 |
| 22 | 36:26:0000000:167 | 202 689 | Под объекты автомобильного транспорта | Земли промышленности, энергетики, транспорта, связи, радиосвязи, телевидения, информатики, земли для обеспечения космической деятельности, земли обороны, безопасности и земельного специального назначения | Воронежская область, Ретовский район, Источинское сельское поселение, автодорога «Курск-Борисоглебск» - Хохольский-Ретовка | Собственность: Воронежская область | 36:26:0000000:167:392 | Энергетика (код 6.7) | В соответствии с изъятной категорией земель | Раздел земельного участка с сохранением изъятности земельного участка | 412 |
| 23 | 36:26:4300001 | - | - | - | Российская Федерация, Воронежская область, Ретовский район, Источинское сельское поселение | - | 36:26:4300001:391 | Энергетика (код 6.7) | Земли промышленности, энергетики, транспорта, связи, радиосвязи, телевидения, информатики, земли для обеспечения космической деятельности, земли обороны, безопасности и земельного специального назначения | Образование земельного участка из земель государственной собственности, на которой не разграничена | 33 637 |
| 24 | 36:26:4300001:85 | 1 972 868 | Для сельскохозяйственного использования | Земли сельскохозяйственного назначения | Воронежская область, Ретовский район, северный сель. Ретовского административного района, земли ОХА «Источинское» | Долевая собственность, аренд: ООО «Источное» | 36:26:4300001:85:391 | Энергетика (код 6.7) | В соответствии с изъятной категорией земель | Раздел земельного участка | 56 839 |

| | | | | | |
|-----|----------|------|--------|-------|------|
| | | | | | |
| Имя | Кол. уч. | Лист | № док. | Подп. | Дат. |

066-3 а/2 - ДПТ-ПМТ-5

Лист

21

Согласовано

| | | | | | |
|-------------|--------------|------------|--|--|--|
| Имя № подл. | Подпись дата | Взаимный № | | | |
|-------------|--------------|------------|--|--|--|

26

| № | Кадастровый номер земельного участка | Площадь земельного участка, кв. м. | Вид разрешенного использования земельного участка | Категория земель | Адрес фактическое местоположение земельного участка | Правообладатели земельного участка | Условный кадастровый номер земельного участка | Установленная выделенная категория земель | Категория земель образуемого земельного участка | Способ образования земельного участка (части земельного участка) | Площадь образуемого земельного участка, кв. м. |
|----|--------------------------------------|------------------------------------|--|---|---|---|---|---|--|--|--|
| 1 | 2 | 3 | 4 | 5 | 6 | 7 | 8 | 9 | 10 | 11 | 12 |
| 25 | 36:26:000000:1152 | 498 | Для размещения и обслуживания опор сооружений ВЛ-35 кВ 59, 60 ПС Красномитяе - ПС Истобное - ПС Савинки Дипяти | Земли промышленности, энергетики, транспорта, связи, радиосвязи, телевидения, информатики, земли для обеспечения космической деятельности, земли обороны, безопасности и земельного специального назначения | Воронежская область, Репьевский район, Истобинское сельское поселение | Данные о правообладателе отсутствуют, аренда: ПАО «МРСК Центра» | 36:26:000000:1152:03/1 | Энергетика (код 6.7) | В соответствии с похозяйственной категорией земель | Раздел земельного участка с сохранением исходного земельного участка в неизменном границах | 57 |
| 26 | 36:26:4300001:96 | 2 369 310 | Для сельскохозяйственного использования | Земли сельскохозяйственного назначения | Воронежская область, Репьевский район, приоблаженское в 3600 м по направлению на север-запад от здания школы, находящегося по адресу Воронежская область, Репьевский район, с Истобное ул. Терешковой, 34 | Собственность, Романко Василий Васильевич | 36:26:4300001:96:03/1 | Энергетика (код 6.7) | В соответствии с похозяйственной категорией земель | Раздел земельного участка | 35 713 |
| 27 | 36:26:4300001:77 | 33 632 | Для размещения полевых культур | Земли сельскохозяйственного назначения | Воронежская область, Репьевский район, земляная часть кадастрового квартала 36:26:4300001 | Собственность, Российская Федерация | 36:26:4300001:77:03/1 | Энергетика (код 6.7) | В соответствии с похозяйственной категорией земель | Раздел земельного участка с сохранением исходного земельного участка в неизменном границах | 8 250 |
| 28 | 36:26:4300001:97 | 583 963 | Для сельскохозяйственного использования | Земли сельскохозяйственного назначения | Воронежская область, Репьевский район, приоблаженское в 4300 м по направлению на север-запад от здания школы, находящегося по адресу Воронежская область, Репьевский район, с Истобное ул. Терешковой, 34 | Собственность, Романко Василий Васильевич | 36:26:4300001:97:03/1 | Энергетика (код 6.7) | В соответствии с похозяйственной категорией земель | Раздел земельного участка | 25 411 |

| | | | | | |
|-----|----------|------|--------|-------|------|
| | | | | | |
| Имя | Кол. уч. | Лист | № док. | Подп. | Дат. |

066-3 а/2-ДПТ-ПМТ-5

Лист

22

Согласовано

27

| № | Кадастровый номер исходного земельного участка | Площадь исходного земельного участка, кв. м. | Вид разрешенного использования исходного земельного участка | Категория земель | Адрес фактическое местоположение земельного участка | Правообладатели земельного участка | Условный кадастровый номер земельного участка | Установленная вид разрешенного использования | Категория земель образуемого земельного участка | Способ образования земельного участка (части земельного участка) | Площадь образуемого земельного участка, кв. м. |
|----|--|--|---|--|---|---|---|--|---|--|--|
| 29 | 36:26:4300001:94 | 2 102 900 | Для сельскохозяйственного использования | Земли сельскохозяйственного назначения | Воронежская область, Репьевский район, приблизительно в 3470 м по направлению на север-юпад от здания школы, находящейся по адресу Воронежская область, Репьевский район, с. Истобное, ул. Терешковой, 34 | Собственность: Романенко Василий Васильевич | 36:26:4300001:94:05/1 | Энергетика (код 6.7) | В соответствии с похозяйственной земель | Раздел земельного участка | 6 018 |
| 30 | 36:26:4300001:97 | 430 254 | Для сельскохозяйственного использования | Земли сельскохозяйственного назначения | Воронежская область, Репьевский район, в границах земельного участка ТОО «Истобное.зе» | Долевая собственность | 36:26:4300001:97:05/1 | Энергетика (код 6.7) | В соответствии с похозяйственной земель | Раздел земельного участка | 33 566 |
| 31 | 36:26:4300001:92 | 207 310 | Для сельскохозяйственного использования | Земли сельскохозяйственного назначения | Воронежская область, Репьевский район, в границах земельного участка ТОО «Истобное.зе» | Долевая собственность | 36:26:4300001:92:05/1 | Энергетика (код 6.7) | В соответствии с похозяйственной земель | Раздел земельного участка | 1 772 |
| 32 | 36:26:4300001:70 | 6 876 302 | Для сельскохозяйственного использования | Земли сельскохозяйственного назначения | Воронежская область, Репьевский район, северная часть кадастрового района | Собственность: ООО «АВАНГАРД-АГРО-Воронеж» | 36:26:4300001:70:05/1 | Энергетика (код 6.7) | В соответствии с похозяйственной земель | Раздел земельного участка | 31 |
| 33 | 36:26:0000000:180 | 2 645 | Для размещения и эксплуатации наземных объектов линий электропередачи, а также объектов, необходимых для эксплуатации линий электропередачи | Земли промышленности, энергетики, транспорта, связи, радиосвязи, телевидения, информатики, земли для обеспечения космической деятельности, земли обороны, безопасности и земли иного специального назначения | Воронежская область, Репьевский район, северная часть кадастрового района | Собственность: Воронежская область, аренда: ПАО «ФСК ЕЭС» | 36:26:0000000:180:05/1 | Энергетика (код 6.7) | В соответствии с похозяйственной земель | Раздел земельного участка с ограничением исходного земельного участка в муниципальных границах | 576 |

066-3а/2-ДПТ-ПМТ-5

Лист

23

| Имя | Ком. уч. | Лист | № док. | Подп. | Дат. |
|-----|----------|------|--------|-------|------|
| | | | | | |

Согласовано

| | | | | | |
|------------|-------------|-------------|--|--|--|
| Имя № подл | Подп и дата | Взам. инв № | | | |
| | | | | | |

28

| № | Кадастровый номер земельного участка | Площадь исходного земельного участка, кв. м. | Вид разрешенного использования исходного земельного участка | Категория земель | Адрес фискально-местоположения земельного участка | Правообладатели земельного участка | Условный кадастровый номер земельного участка | Установленная вид разрешенного использования | Категория земель образуемого земельного участка | Способ образования земельного участка (части земельного участка) | Площадь образуемого земельного участка, кв. м. |
|---------------------------------------|--------------------------------------|--|---|--|---|--|---|--|--|---|--|
| 1 | 2 | 3 | 4 | 5 | 6 | 7 | 8 | 9 | 10 | 11 | 12 |
| Хохольский муниципальный район | | | | | | | | | | | |
| 1 | 36:31:0000000 | - | - | - | Российская Федерация, Воронежская область, Хохольский муниципальный район, Осаинское сельское поселение | - | 36:31:0000000:001 | Энергетика (код 6.7) | Земли промышленности, энергетика, тракторная, машин, радиотелевизионная, телевидения, информатизации земель для обеспечения хозяйственной деятельности, земель оборона, безопасности и земельного назначения | Образование земельного участка из земель государственной собственности на которые не разграничены | 68 223 |
| 2 | 36:31:0000017:02 | 696 120 | Для сельскохозяйственного использования | Земли сельскохозяйственного назначения | Воронежская область, Хохольский район, в границах бывшего ТОО «Фуль», юго-западная часть кадастрового квартала 36:31:0000017 | Общая долевая собственность, аренда: ООО «Агрофирма-Импulse-2» | 36:31:0000017:4:23У1 | Энергетика (код 6.7) | В составе земель с хозподой категорией земель | Раздел земельного участка | 10 892 |
| 3 | 36:31:0000017:31 | 1 016 194 | Для сельскохозяйственного использования | Земли сельскохозяйственного назначения | Воронежская область, Хохольский район, юго-западная часть кадастрового квартала 36:31:0000017, в границах бывшего ТОО «Фуль» | Собственность: ООО «Агрофирма-Импulse-2» | 36:31:0000017:4:3У1 | Энергетика (код 6.7) | В составе земель с хозподой категорией земель | Раздел земельного участка | 18 183 |
| 4 | 36:31:0000017:40 | 374 084 | Для сельскохозяйственного использования | Земли сельскохозяйственного назначения | Воронежская область, Хохольский район, тер. в границах бывшего ТОО «Фуль», юго-западная часть кадастрового квартала 36:31:0000017 | Собственность: ООО «Агрофирма-Импulse-2» | 36:31:0000017:40:3У1 | Энергетика (код 6.7) | В составе земель с хозподой категорией земель | Раздел земельного участка | 1 982 |
| 5 | 36:31:0000017:37 | 835 802 | Для сельскохозяйственного использования | Земли сельскохозяйственного назначения | Воронежская область, Хохольский район, в границах бывшего ТОО «Фуль», юго-западная часть кадастрового квартала 36:31:0000017 | Собственность: ООО «Агрофирма-Импulse-2» | 36:31:0000017:37:3У1 | Энергетика (код 6.7) | В составе земель с хозподой категорией земель | Раздел земельного участка | 19 854 |
| 6 | 36:31:0000017:23 | 1 189 917 | Для сельскохозяйственного использования | Земли сельскохозяйственного назначения | Воронежская область, Хохольский район, западная часть кадастрового квартала 36:31:0000017 | Собственность: ООО «АВАНГАРД-АГРО-Воронеж» | 36:31:0000017:23:3У1 | Энергетика (код 6.7) | В составе земель с хозподой категорией земель | Раздел земельного участка | 56 840 |

| | | | | | |
|-----|----------|------|--------|-------|------|
| Имя | Кол. уч. | Лист | № док. | Подп. | Дат. |
| | | | | | |

066-3 а/2-ДПТ-ПМТ-5

Лист

24

Согласовано

| | | | | | |
|--------------|--------------|--------------|--|--|--|
| Изм. № подл. | Подп. и дата | Взам. инв. № | | | |
| | | | | | |

29

| № | Кадастровый номер земельного участка | Площадь земельного участка, кв. м. | Вид разрешенного использования земельного участка | Категория земель | Адрес фискальное местоположение земельного участка | Правообладатели земельного участка | Условный кадастровый номер земельного участка | Устанавливаемый вид разрешенного использования | Категория земель образуемого земельного участка | Способ образования земельного участка (части земельного участка) | Площадь образуемого земельного участка, кв. м. |
|----|--------------------------------------|------------------------------------|---|--|--|---|---|--|---|---|--|
| 1 | 2 | 3 | 4 | 5 | 6 | 7 | 8 | 9 | 10 | 11 | 12 |
| 7 | 36:31:0000017:01 | 192,778 | Для сельскохозяйственного производства | Земли сельскохозяйственного назначения | Воронежская область, Хохольский район, в границах бывшего колхоза им. Калютина, северная часть кадастрового квартала 36:31:0000017 | Собственность: Воронежская область, аренда: ООО «Агрофирма-Импурс-2» | 36:31:0000017:01:03/1 | Энергетика (код 6.7) | В соответствии с похозяйственной землей | Раздел земельного участка с выделением из него земельного участка в границах границ | 12,641 |
| 8 | 36:31:0000000:034 | 367,890 | Для размещения автомобильной дороги Воронеж-Луганск и объектов придорожного сервиса | Земли промышленности, энергетики, транспорта, связи, радиосвязи, телевидения, информатики, земли для обеспечения космической деятельности, земли обороны, безопасности и земли иного специального назначения | Воронежская область, Хохольский район, Остаточное сельское поселение На земельном участке расположена автомобильная дорога Воронеж - Луганск | Собственность: Воронежская область, постоянное (бессрочное) пользование: департамент транспорта и автомобильных дорог Воронежской области | 36:31:0000000:034:03/1 | Энергетика (код 6.7) | В соответствии с похозяйственной землей | Раздел земельного участка с выделением из него земельного участка в границах границ | 3,423 |
| 9 | 36:31:0000016:140 | 639,866 | Для сельскохозяйственного использования | Земли сельскохозяйственного назначения | Воронежская область, Хохольский район, юго-восточная часть кадастрового квартала 36:31:0000016 | Собственность: ООО «АВАНГАРД-АГРО-Воронеж» | 36:31:0000016:140:03/1 | Энергетика (код 6.7) | В соответствии с похозяйственной землей | Раздел земельного участка | 39,231 |
| 10 | 36:31:0000000:042 | 278 | Под существующей ВЛ-35 кВ «Архангельское-Богдаринка» | Земли промышленности, энергетики, транспорта, связи, радиосвязи, телевидения, информатики, земли для обеспечения космической деятельности, земли обороны, безопасности и земли иного специального назначения | Воронежская область, Хохольский район, ВЛ-35 кВ «Архангельское-Богдаринка» | Данные о правообладателе отсутствуют | 36:31:0000000:042:03/1 | Энергетика (код 6.7) | В соответствии с похозяйственной землей | Раздел земельного участка с выделением из него земельного участка в границах границ | 5 |
| 11 | 36:31:0000016:139 | 469,953 | Для сельскохозяйственного использования | Земли сельскохозяйственного назначения | Воронежская область, Хохольский район, юго-восточная часть кадастрового квартала 36:31:0000016 | Собственность: ООО «АВАНГАРД-АГРО-Воронеж» | 36:31:0000016:139:03/1 | Энергетика (код 6.7) | В соответствии с похозяйственной землей | Раздел земельного участка | 27,858 |

| | | | | | |
|------|----------|------|--------|-------|------|
| | | | | | |
| Изм. | Кол. уч. | Лист | № док. | Подп. | Дат. |

066-3 а/2 - ДПТ-ПМТ-5

Лист

25

| | | | Согласовано | | | | | | | | | 30 |
|--------------|--------------------------------------|------------------------------------|---|--|---|---|---|--|---|--|--|----|
| Изм. № подл. | Подп. и дата | Взам. инв. № | | | | | | | | | | |
| № | Кадастровый номер земельного участка | Площадь земельного участка, кв. м. | Вид разрешенного использования земельного участка | Категория земель | Адрес фискальное местоположение земельного участка | Правообладатели земельного участка | Условный кадастровый номер земельного участка | Установленная вид разрешенного использования | Категория земель образуемого земельного участка | Способ образования земельного участка (части земельного участка) | Площадь образуемого земельного участка, кв. м. | |
| 1 | 2 | 3 | 4 | 5 | 6 | 7 | 8 | 9 | 10 | 11 | 12 | |
| 12 | 36:31:3900026:180 | 446,784 | Для сельскохозяйственного производства | Земли сельскохозяйственного назначения | Воронежская область, Хохольский район, в границах бывшего колхоза «имени Калнина» | Собственность: Овдкнское сельское поселение Хохольского муниципального района Воронежской области | 36:31:3900026:180:39/1 | Энергетика (код 6.7) | В соответствии с похозяйственной земельной | Раздел земельного участка с сохранением в границах земельного участка в полном объеме границ | 8,125 | |
| 13 | 36:31:3900026:172 | 131,773 | Защитные лесные насаждения | Земли сельскохозяйственного назначения | Воронежская область, Хохольский район, центральная часть кадастрового квартала 36:31:3900026 | Собственность: Воронежская область | 36:31:3900026:172:39/1 | Энергетика (код 6.7) | В соответствии с похозяйственной земельной | Раздел земельного участка с сохранением в границах земельного участка в полном объеме границ | 6,126 | |
| 14 | 36:31:3900026:161 | 989,250 | Для сельскохозяйственного использования | Земли сельскохозяйственного назначения | Воронежская область, Хохольский район, в границах бывшего ТОО «Русь», южная часть кадастрового квартала 36:31:3900026 | Собственность: ООО «Агро фирма Импульс-2» | 36:31:3900026:161:39/1 | Энергетика (код 6.7) | В соответствии с похозяйственной земельной | Раздел земельного участка | 35,692 | |
| 15 | 36:31:3900026:160 | 1,275,417 | Для сельскохозяйственного использования | Земли сельскохозяйственного назначения | Воронежская область, Хохольский район, в границах ТОО «Русь», юго-западная часть кадастрового квартала 36:31:3900026 | Собственность: ООО «Агро фирма Импульс-2» | 36:31:3900026:160:39/1 | Энергетика (код 6.7) | В соответствии с похозяйственной земельной | Раздел земельного участка | 47,703 | |
| 16 | 36:31:3900026:135 | 184,961 | Для сельскохозяйственного использования | Земли сельскохозяйственного назначения | Воронежская область, Хохольский район, юго-западная часть кадастрового квартала 36:31:3900026 | Общая долевая собственность, аренда: ООО «АВАНГАРД АГРО Воронеж» | 36:31:3900026:135:39/1 | Энергетика (код 6.7) | В соответствии с похозяйственной земельной | Раздел земельного участка | 12,486 | |
| 17 | 36:31:3900025:73 | 635,059 | Для сельскохозяйственного использования | Земли сельскохозяйственного назначения | Воронежская область, Хохольский район, восточная часть кадастрового квартала 36:31:3900025 | Общая долевая собственность, аренда: ООО «АВАНГАРД АГРО Воронеж» | 36:31:3900025:73:39/1 | Энергетика (код 6.7) | В соответствии с похозяйственной земельной | Раздел земельного участка | 1,914 | |

| | | | | | |
|------|----------|------|--------|-------|------|
| Изм. | Кол. уч. | Лист | № док. | Подп. | Дат. |
| | | | | | |

066-3 а/2-ДПТ-ПМТ-5

Лист

26

Согласовано

| | | | | | |
|--------------|--------------|--------------|--|--|--|
| Изм. № подл. | Подп. и дата | Взам. инв. № | | | |
| | | | | | |

31

| № | Кадастровый номер земельного участка | Площадь исходного земельного участка, кв. м. | Вид разрешенного использования исходного земельного участка | Категория земель | Адрес фискально-местоположения земельного участка | Правообладатели земельного участка | Условный кадастровый номер земельного участка | Установленная вид разрешенного использования | Категория земель образуемого земельного участка | Способ образования земельного участка (части земельного участка) | Площадь образуемого земельного участка, кв. м. |
|----|--------------------------------------|--|---|--|---|--|---|--|--|---|--|
| 1 | 2 | 3 | 4 | 5 | 6 | 7 | 8 | 9 | 10 | 11 | 12 |
| 18 | 36:31:3900026 | - | - | - | Российская Федерация, Воронежская область, Железнодорожный район, Яблочное сельское поселение | - | 36:31:3900026:001 | Энергетика (код 6.7) | Земли промышленности, энергетики, транспорта, связи, радиовещания, телевидения, информатики, земли для обеспечения космической деятельности, земли обороны, безопасности и специального назначения | Образование земельного участка из земель, находящихся в государственной собственности, на которые не разграничены | 113 |
| 19 | 36:31:0000000 | - | - | - | Российская Федерация, Воронежская область, Железнодорожный район, Яблочное сельское поселение | - | 36:31:0000000:003 | Энергетика (код 6.7) | Земли промышленности, энергетики, транспорта, связи, радиовещания, телевидения, информатики, земли для обеспечения космической деятельности, земли обороны, безопасности и специального назначения | Образование земельного участка из земель, находящихся в государственной собственности, на которые не разграничены | 97649 |
| 20 | 36:31:3900026:142 | 195 996 | Для сельскохозяйственного использования | Земли сельскохозяйственного назначения | Условно ориентированного участка. Почтовый адрес ориентира. В ориентире сельская община, Железнодорожный район, тер. ООО «Яблочное», тер. западная часть квартала 36:31:3900026 | Собственность ООО «Сайрафак» | 36:31:3900026:142:001 | Энергетика (код 6.7) | В соответствии с похозяйственной земельной | Раздел земельного участка | 17 998 |
| 21 | 36:31:3900025:75 | 895 726 | Для сельскохозяйственного использования | Земли сельскохозяйственного назначения | В Воронежской области, Железнодорожный район, ООО «Яблочное», северная часть квартала 36:31:3900025 | Общая долевая собственность, аренда: ООО «АВАНГАРД-АГРО-Воронеж» | 36:31:3900025:75:001 | Энергетика (код 6.7) | В соответствии с похозяйственной земельной | Раздел земельного участка | 38 672 |

| | | | | | |
|------|----------|------|--------|-------|------|
| | | | | | |
| Изм. | Кол. уч. | Лист | № док. | Подп. | Дат. |

066-3 а/2-ДПТ-ПМТ-5

Лист

27

Согласовано

| | | | | | |
|--------------|--------------|--------------|--|--|--|
| Изм. № подл. | Подп. и дата | Взам. инв. № | | | |
| | | | | | |

32

| № | Кадастровый номер земельного участка | Площадь земельного участка, кв. м. | Вид разрешенного использования земельного участка | Категория земель | Адрес (фискальное местоположение) земельного участка | Правообладатели земельного участка | Условный кадастровый номер земельного участка | Установленная вид разрешенного использования | Категория земель образуемого земельного участка | Способ образования земельного участка (части земельного участка) | Площадь образуемого земельного участка, кв. м. |
|----|--------------------------------------|------------------------------------|---|--|---|--|---|--|---|--|--|
| 1 | 2 | 3 | 4 | 5 | 6 | 7 | 8 | 9 | 10 | 11 | 12 |
| 22 | 36:31:3900025:68 | 500,386 | Для сельскохозяйственного использования | Земли сельскохозяйственного назначения | Воронежская область, Хохольский район, ООО «Я Битлис», северо-восточная часть кадастрового квартала 36:31:3900025 | Собственность: ООО «АВАНГАРД-АГРО-Воронеж» | 36:31:3900025:08:03У1 | Энергетика (код 6.7) | В соответствии с похозяйной категорией земель | Раздел земельного участка | 13,313 |
| 23 | 36:31:3900025:115 | 639,866 | Для сельскохозяйственного использования | Земли сельскохозяйственного назначения | Воронежская область, Хохольский район, юго-восточная часть кадастрового квартала 36:31:3900000 | Данные о правообладателе отсутствуют | 36:31:3900025:115:03У1 | Энергетика (код 6.7) | В соответствии с похозяйной категорией земель | Раздел земельного участка | 8,939 |
| 24 | 36:31:3900025:128 | 69,330 | Защитные лесные насаждения | Земли сельскохозяйственного назначения | Воронежская область, Хохольский район, центральная часть кадастрового квартала 36:31:3900025 | Собственность: Воронежская область | 36:31:3900025:128:03У1 | Энергетика (код 6.7) | В соответствии с похозяйной категорией земель | Раздел земельного участка с сохранением исходного земельного участка в неизменном границах | 3,111 |
| 25 | 36:31:3900025:77 | 890,046 | Для сельскохозяйственного использования | Земли сельскохозяйственного назначения | Воронежская область, Хохольский район, северо-западная часть кадастрового квартала 36:31:3900025 | Собственность: ООО «АВАНГАРД-АГРО-Воронеж» | 36:31:3900025:77:03У1 | Энергетика (код 6.7) | В соответствии с похозяйной категорией земель | Раздел земельного участка | 35,809 |
| 26 | 36:31:3900025:80 | 595,160 | Для сельскохозяйственного использования | Земли сельскохозяйственного назначения | Воронежская область, Хохольский район, северо-западная часть кадастрового квартала 36:31:3900025 | Собственность: ООО «АВАНГАРД-АГРО-Воронеж» | 36:31:3900025:80:03У1 | Энергетика (код 6.7) | В соответствии с похозяйной категорией земель | Раздел земельного участка | 17,582 |
| 27 | 36:31:3900023:89 | 138,011 | Для сельскохозяйственного использования | Земли сельскохозяйственного назначения | Воронежская область, Хохольский район, западная часть кадастрового квартала 36:31:3900025 | Долевая собственность, аренда Паложов Андрей Александрович | 36:31:3900023:89:03У1 | Энергетика (код 6.7) | В соответствии с похозяйной категорией земель | Раздел земельного участка | 2,368 |
| 28 | 36:31:3900023:84 | 569,201 | Для сельскохозяйственного использования | Земли сельскохозяйственного назначения | Воронежская область, Хохольский район, юго-восточная часть кадастрового квартала 36:31:3900023 | Долевая собственность, аренда Паложов Андрей Александрович | 36:31:3900023:84:03У1 | Энергетика (код 6.7) | В соответствии с похозяйной категорией земель | Раздел земельного участка | 3,904 |
| 29 | 36:31:3900023:55 | 238,747 | Для сельскохозяйственного использования | Земли сельскохозяйственного назначения | Воронежская область, Хохольский район, юго-восточная часть кадастрового квартала 36:31:3900023 | Собственность: ООО «АВАНГАРД-АГРО-Воронеж» | 36:31:3900023:55:03У1 | Энергетика (код 6.7) | В соответствии с похозяйной категорией земель | Раздел земельного участка | 12,544 |

| | | | | | |
|------|----------|------|--------|-------|------|
| | | | | | |
| Изм. | Кол. уч. | Лист | № док. | Подп. | Дат. |

066-3 а/2-ДПТ-ПМТ-5

Лист

28

| Согласовано | | | | | | | | | | | |
|--------------|--------------------------------------|--|--|--|---|---|---|--|--|---|--|
| Изм. № подл. | Подп. и дата | Взам. инв. № | | | | | | | | | |
| | | | | | | | | | | | 33 |
| № | Кадастровый номер земельного участка | Площадь исходного земельного участка, кв. м. | Вид разрешенного использования земельного участка | Категория земель | Адрес (фискальное местоположение) земельного участка | Правообладатели земельного участка | Условный кадастровый номер земельного участка | Установленная вид разрешенного использования | Категория земель образуемого земельного участка | Способ образования земельного участка (части земельного участка) | Площадь образуемого земельного участка, кв. м. |
| 30 | 36:31:0000000:268 | 11 310 099 | Для сельскохозяйственного использования | Земли сельскохозяйственного назначения | Воронежская область, Хохольский район, в границах ООО «Яблочное», южная часть Хохольского района | Долевая собственность, аренда Палкина Андрей Александрович | 36:31:0000000 268:001 | Энергетика (код 6.7) | В соответствии с изъятной категорией земель | Раздел земельного участка | 107 080 |
| 31 | 36:31:0000000:265 | 3 036 | Для размещения и эксплуатации на земельных объектах ВЛ 500 «НВ АЭС-Старый Оскол» | Земли промышленности, энергетики, транспорта, связи, радиосвязи, телевидения, информатики, земли для обеспечения космической деятельности, земли обороны, безопасности и земли иного специального назначения | Воронежская область, Хохольский район, с/п Яблочное | Собственность Российской Федерации, аренда ЦАО «Федеральная сетевая компания Единой энергетической системы» | 36:31:0000000 265:001 | Энергетика (код 6.7) | В соответствии с изъятной категорией земель | Раздел земельного участка с сохранением площади земельного участка в первоначальных границах | 151 |
| 32 | 36:31:0000017:34 | 360 000 | Для сельскохозяйственного использования | Земли сельскохозяйственного назначения | Воронежская область, Хохольский район, в границах бывшего колхоза имени Мичурина (ОАО «Надежда») | Данные о правообладателе отсутствуют, аренда Кузнецова Елена Николаевна | 36:31:0000017:34:001 | Энергетика (код 6.7) | В соответствии с изъятной категорией земель | Раздел земельного участка | 17 346 |
| 33 | 36:31:0000017 | - | - | - | Российская Федерация, Воронежская область, Хохольский муниципальный район, Кочетовское сельское поселение | - | 36:31:0000017:001 | Энергетика (код 6.7) | Земли промышленности, энергетики, транспорта, связи, радиосвязи, телевидения, информатики, земли для обеспечения космической деятельности, земли обороны, безопасности и земли иного специального назначения | Образование земельного участка из земель государственной собственности на которые не разграничены | 21 366 |
| | | | | | | | | | | | Лист |
| | | | | | | | | | | | 29 |
| Изм. | Кол. уч. | Лист | № док. | Подп. | Дат. | 066-3 а/2-ДПТ-ПМТ-5 | | | | | |

Согласовано

| | | | | | |
|-------------|--------------|--------------|--|--|--|
| Имя № подл. | Подп. и дата | Взам. инв. № | | | |
| | | | | | |

34

| № | Кадастровый номер земельного участка | Площадь исходного земельного участка, кв. м. | Вид разрешенного использования исходного земельного участка | Категория земель | Адрес фактическое местоположение земельного участка | Правообладатели земельного участка | Условный кадастровый номер земельного участка | Установленная вид разрешенного использования | Категория земель образуемого земельного участка | Способ образования земельного участка (части земельного участка) | Площадь образуемого земельного участка, кв. м. |
|----|--------------------------------------|--|---|--|--|--|---|--|--|--|--|
| 1 | 2 | 3 | 4 | 5 | 6 | 7 | 8 | 9 | 10 | 11 | 12 |
| 34 | 36:31:3900022 | - | - | - | Воронежская область, Хохольский муниципальный район, Семидесятое сельское поселение | - | 36:31:3900022:39У1 | Энергетика (код 6.7) | Земли промышленности, энергетики, транспорта, связи, радиосвязи, телевидения, информатики, земли для обеспечения космической деятельности, земли обороны, безопасности и специального назначения | Образование земельного участка из земель, государственная собственность на которые не разграничена | 2 588 |
| 35 | 36:31:3900022:78 | 549 516 | Для сельскохозяйственного использования | Земли сельскохозяйственного назначения | Воронежская область, Хохольский район, ООО «Семидесятое» | Собственность: Воронежская область | 36:31:3900022:78:9У1 | Энергетика (код 6.7) | В соответствии с законодательством земель | Раздел земельного участка с образованием земельного участка в границах границ | 4 206 |
| 36 | 36:31:3900022:52 | 1 157 383 | Для сельскохозяйственного использования | Земли сельскохозяйственного назначения | Воронежская область, Хохольский район, ООО «Семидесятое» | Собственность ООО «Агрокультура Воронеж» | 36:31:3900022:52:9У1 | Энергетика (код 6.7) | В соответствии с законодательством земель | Раздел земельного участка | 23 180 |
| 37 | 36:31:3900021:40 | 61 635 | Для сельскохозяйственного использования | Земли сельскохозяйственного назначения | Воронежская область, Хохольский район, юго-восточная часть кадастрового квартала 36:31:3900021 | Собственность ООО «Агрокультура Воронеж» | 36:31:3900021:40:9У1 | Энергетика (код 6.7) | В соответствии с законодательством земель | Раздел земельного участка | 226 |

Нижнедевичий муниципальный район

| | | | | | | | | | | | |
|---|---------------|---|---|---|--|---|--------------------|----------------------|--|--|--------|
| 1 | 36:15:6100007 | - | - | - | Российская Федерация, Воронежская область, Нижнедевичий муниципальный район, Странное сельское поселение | - | 36:15:6100007:39У1 | Энергетика (код 6.7) | Земли промышленности, энергетики, транспорта, связи, радиосвязи, телевидения, информатики, земли для обеспечения космической деятельности, земли обороны, безопасности и специального назначения | Образование земельного участка из земель, государственная собственность на которые не разграничена | 12 642 |
|---|---------------|---|---|---|--|---|--------------------|----------------------|--|--|--------|

| | | | | | |
|-----|----------|------|--------|-------|------|
| | | | | | |
| Имя | Кол. уч. | Лист | № док. | Подп. | Дат. |

066-3 а/2-ДПТ-ПМТ-5

Лист

30

Согласовано

| | | | | | |
|--------------|--------------|--------------|--|--|--|
| Изм. № подл. | Подп. и дата | Взам. инв. № | | | |
| | | | | | |

35

| № | Кадастровый номер земельного участка | Площадь земельного участка, кв. м. | Вид разрешенного использования земельного участка | Категория земель | Адрес фискально-местоположения земельного участка | Правообладатели земельного участка | Условный кадастровый номер земельного участка | Установленная вид разрешенного использования | Категория земель образуемого земельного участка | Способ образования земельного участка (части земельного участка) | Площадь образуемого земельного участка, кв. м. |
|---|--------------------------------------|------------------------------------|---|--|---|---|---|--|--|---|--|
| 1 | 2 | 3 | 4 | 5 | 6 | 7 | 8 | 9 | 10 | 11 | 12 |
| 2 | 36:15:6100007:20 | 190,537 | Для сельскохозяйственного производства | Земли сельскохозяйственного назначения | Борнинская область, Нижнедевичий район, Остринское сельское поселение, застроенная часть кадастрового квартала 36:15:6100007 | Долевая собственность | 36:15:6100007:20:03/1 | Энергетика (код 6.7) | В составе земель сельскохозяйственной земли | Раздел земельного участка | 3,372 |
| 3 | 36:15:6100007:31 | 496,244 | Для сельскохозяйственного использования | Земли сельскохозяйственного назначения | Борнинская область, Нижнедевичий район, центральный часть застроенного квартала 36:15:6100007 | Собственность: ООО «АВАНГАРД-АГРО-Бронек» | 36:15:6100007:31:03/1 | Энергетика (код 6.7) | В составе земель сельскохозяйственной земли | Раздел земельного участка | 18,075 |
| 4 | 36:15:3600001 | - | - | - | Российская Федерация, Борнинская область, Нижнедевичий муниципальный район, Остринское сельское поселение, хутор Дмитриевский | - | 36:15:3600001:03/1 | Энергетика (код 6.7) | Земли промышленности, энергетики, транспорта, связи, радиовещания, телевидения, информатики, земли для обеспечения космической деятельности, земли обороны, безопасности и земли иного специального назначения | Образование земельного участка из земель государственной собственности на которые не разграничены | 53 |
| 5 | 36:15:3600001 | - | - | - | Российская Федерация, Борнинская область, Нижнедевичий муниципальный район, Остринское сельское поселение | - | 36:15:3600001:03/3 | Энергетика (код 6.7) | Земли промышленности, энергетики, транспорта, связи, радиовещания, телевидения, информатики, земли для обеспечения космической деятельности, земли обороны, безопасности и земли иного специального назначения | Образование земельного участка из земель государственной собственности на которые не разграничены | 13 |
| 6 | 36:15:0000000:347 | 164,487 | Сельскохозяйственное производство | Земли населенных пунктов | Борнинская область, Нижнедевичий район, центральный часть застроенного квартала 36:15:3600001 | Данные о правообладателе отсутствуют, арендатор: Александр Михайлович | 36:15:0000000:347:03/1 | Энергетика (код 6.7) | В составе земель сельскохозяйственной земли | Раздел земельного участка с сохранением исходного земельного участка в неизменном виде | 7,672 |
| 7 | 36:15:0000000:30 | 18,435,930 | Для сельскохозяйственного производства | Земли сельскохозяйственного назначения | Борнинская область, Нижнедевичий район, ООО Агрофирма «Остринский Экспрес» | Долевая собственность, арендатор: ООО «АВАНГАРД-АГРО-Бронек» | 36:15:0000000:30:03/1 | Энергетика (код 6.7) | В составе земель сельскохозяйственной земли | Раздел земельного участка | 118,365 |

| | | | | | |
|------|----------|------|--------|-------|------|
| | | | | | |
| Изм. | Кол. уч. | Лист | № док. | Подп. | Дат. |

066-3 а/2-ДПТ-ПМТ-5

Лист

31

Согласовано

| | | | | | |
|--------------|--------------|--------------|--|--|--|
| Изм. № подл. | Подп. и дата | Взам. инв. № | | | |
| | | | | | |

36

| № | Кадастровый номер земельного участка | Площадь исходного земельного участка, кв. м. | Вид разрешенного использования исходного земельного участка | Категория земель | Адрес фактически местоположения земельного участка | Правообладатели земельного участка | Условный кадастровый номер земельного участка | Установленная вид разрешенного использования | Категория земель образуемого земельного участка | Способ образования земельного участка (части земельного участка) | Площадь образуемого земельного участка, кв. м. |
|----|--------------------------------------|--|---|---|---|--|---|--|---|--|--|
| 1 | 2 | 3 | 4 | 5 | 6 | 7 | 8 | 9 | 10 | 11 | 12 |
| 8 | 3615-3500003 | - | - | - | Российская Федерация, Воронежская область, Нижнедевичий муниципальный район, Остринское сельское поселение, село Острица | - | 36153500003SU1 | Энергетика (код 6.7) | Земли промышленности, энергетики, транспорта, связи, радиовещания, телевидения, информатики, земли для обеспечения космической деятельности, земли обороны, безопасности и специального специального назначения | Образование земельного участка из земель, государственная собственность на которые не разграничена | 22 528 |
| 9 | 3615-6100009 | - | - | - | Российская Федерация, Воронежская область, Нижнедевичий муниципальный район, Остринское сельское поселение | - | 36156100009SU1 | Энергетика (код 6.7) | Земли промышленности, энергетики, транспорта, связи, радиовещания, телевидения, информатики, земли для обеспечения космической деятельности, земли обороны, безопасности и специального специального назначения | Образование земельного участка из земель, государственная собственность на которые не разграничена | 12 309 |
| 10 | 3615-6100009-49 | 116 626 | Для сельскохозяйственного использования | Земли сельскохозяйственного назначения | Воронежская область, Нижнедевичий район, южная часть кадастрового квартала 36156100009 | Средства по объекту недвижимости имеют статус «аррестованные» | 3615610000949SU1 | Энергетика (код 6.7) | В составе земель сельскохозяйственной категории | Раздел земельного участка с образованием нового земельного участка в границах границ | 15 718 |
| 11 | 3615-0000000-32 | 88 577 | Фактически автомобильного транспорта автомобильная дорога | Земли промышленности, энергетики, транспорта, связи, радиовещания, телевидения, информатики, земли для обеспечения космической деятельности, земли обороны, безопасности и земельного специального назначения | Установлено относительно ориентира, расположенного в границах участка. Ориентир Воронежская область, Нижнедевичий район, Остринское сельское поселение, автодорога «Нижнедевичье-Саушки-Погудинь» с. Острица - ж. Дмитриевский Почтовый адрес ориентира Воронежская область, Нижнедевичий район | Собственность, Российская Федерация, ФГУ «Бузулуковский госстаз» | 361500000032SU1 | Энергетика (код 6.7) | В составе земель сельскохозяйственной категории | Раздел земельного участка с образованием нового земельного участка в границах границ | 977 |

| | | | | | |
|------|----------|------|--------|-------|------|
| | | | | | |
| Изм. | Кол. уч. | Лист | № док. | Подп. | Дат. |

066-3а/2-ДПТ-ПМТ-5

Лист

32

Согласовано

| | | | | | |
|--------------|--------------|--------------|--|--|--|
| Изм. № подл. | Подп. и дата | Взам. инв. № | | | |
| | | | | | |

37

| № | Кадастровый номер земельного участка | Площадь исходного земельного участка, кв. м. | Вид разрешенного использования исходного земельного участка | Категория земель | Адрес фискально-местоположения земельного участка | Правообладатели земельного участка | Условный кадастровый номер земельного участка | Установленная вид разрешенного использования | Категория земель образуемого земельного участка | Способ образования земельного участка (части земельного участка) | Площадь образуемого земельного участка, кв. м. |
|----|--------------------------------------|--|---|--|--|---|---|--|--|--|--|
| 1 | 2 | 3 | 4 | 5 | 6 | 7 | 8 | 9 | 10 | 11 | 12 |
| 12 | 36:15:6100010 | - | - | - | Российская Федерация, Воронежская область, Нижнедевицкий муниципальный район, Остринское сельское поселение | - | 36:15:6100010:0001 | Энергетика (код 6.7) | Земли промышленности, транспорта, связи, радиовещания, телевидения, информатики, земли для обеспечения космической деятельности, земли обороны, безопасности и земляного специального назначения | Образование земельного участка из земель, государственная собственность на которые не разграничена | 8 563 |
| 13 | 36:15:6100010:14 | 122 569 | Для сельскохозяйственного использования | Земли сельскохозяйственного назначения | Воронежская область, Нижнедевицкий район, северо-западная часть кадастрового квартала 36:15:6100010 | Сведения об объекте недвижимости имеют статус «временные» | 36:15:6100010:14:0001 | Энергетика (код 6.7) | В соответствии с законодательством земель | Раздел земельного участка с одновременным выделением земельного участка в границах границ | 22 930 |
| 14 | 36:15:6100010:11 | 97 903 | Для сельскохозяйственного использования | Земли сельскохозяйственного назначения | Воронежская область, Нижнедевицкий район, в границах бывшей СХА «Остринская», северо-восточная часть кадастрового квартала 36:15:6100010 | Собственность, Остринское сельское поселение Нижнедевицкого муниципального района Воронежской области, аренда: Мамыкин Александр Алексеевич | 36:15:6100010:11:0001 | Энергетика (код 6.7) | В соответствии с законодательством земель | Раздел земельного участка с одновременным выделением земельного участка в границах границ | 9 641 |
| 15 | 36:15:6100010:10 | 43 000 | Для сельскохозяйственного использования | Земли сельскохозяйственного назначения | Воронежская область, Нижнедевицкий район, Остринское сельское поселение, северо-восточная часть кадастрового квартала 36:15:6100010 | Доля в собственности | 36:15:6100010:10:0001 | Энергетика (код 6.7) | В соответствии с законодательством земель | Выдел земельного участка | 10 073 |
| 16 | 36:15:0000000:216 | 106 911 | Под объекты транспорта | Земли промышленности, энергетики, транспорта, связи, радиовещания, телевидения, информатики, земли для обеспечения космической деятельности, земли обороны, безопасности и земляного специального назначения | Воронежская область, Нижнедевицкий район, автодорога с Нижнедевицким - с Скума Погудань | Собственность, Воронежская область, Подольские (бесспорное) пользование Департамент транспорта и автомобильных дорог Воронежской области | 36:15:0000000:216:0001 | Энергетика (код 6.7) | В соответствии с законодательством земель | Раздел земельного участка с одновременным выделением земельного участка в границах границ | 710 |

| | | | | | |
|------|----------|------|--------|-------|------|
| | | | | | |
| Изм. | Кол. уч. | Лист | № док. | Подп. | Дат. |

066-3 а/2-ДПТ-ПМТ-5

Лист

33

Согласовано

| | | | | | |
|--------------|--------------|--------------|--|--|--|
| Изм. № подл. | Подп. и дата | Взам. инв. № | | | |
| | | | | | |

38

| № | Кадастровый номер земельного участка | Площадь исходного земельного участка, кв. м. | Вид разрешенного использования исходного земельного участка | Категория земель | Адрес фискально-местоположения земельного участка | Правообладатели земельного участка | Условный кадастровый номер земельного участка | Устанавливаемый вид разрешенного использования | Категория земель образуемого земельного участка | Способ образования земельного участка (части земельного участка) | Площадь образуемого земельного участка, кв. м. |
|----|--------------------------------------|--|---|--|---|---|---|--|---|--|--|
| 1 | 2 | 3 | 4 | 5 | 6 | 7 | 8 | 9 | 10 | 11 | 12 |
| 17 | 36:15:6100011:50 | 705,634 | Для сельскохозяйственного использования | Земли сельскохозяйственного назначения | Воронежская область, Никольский район, с/пос. Острива, западная часть кадастрового квартала 36:15:6100011 | Собственность: ООО «АВАНГАРД-АГРО-Воронеж» | 36:15:6100011:50:03/1 | Энергетика (код 6.7) | В соответствии с изъятной категорией земель | Раздел земельного участка | 9,062 |
| 18 | 36:15:6100011:52 | 523,146 | Для сельскохозяйственного использования | Земли сельскохозяйственного назначения | Воронежская область, Никольский район, с/пос. Острива, юго-западная часть кадастрового квартала 36:15:6100011 | Долевая собственность: аренд. ООО «АВАНГАРД-АГРО-Воронеж» | 36:15:6100011:52:03/1 | Энергетика (код 6.7) | В соответствии с изъятной категорией земель | Раздел земельного участка | 22,519 |
| 19 | 36:15:0000000:330 | 1,593,205 | Для сельскохозяйственного использования | Земли сельскохозяйственного назначения | Воронежская область, Никольский район, с/пос. Острива, СХА «Острива» | Долевая собственность: аренд. ООО «АВАНГАРД-АГРО-Воронеж» | 36:15:0000000:330:03/1 | Энергетика (код 6.7) | В соответствии с изъятной категорией земель | Раздел земельного участка | 14789 |
| 20 | 36:15:6100011 | - | - | - | Российская Федерация, Воронежская область, Никольский муниципальный район, Остривское сельское поселение | - | 36:15:6100011:03/3 | Энергетика (код 6.7) | Земли промышленности, энергетики, транспорта, связи, радиовещания, телевидения, информатики, земли для обеспечения космической деятельности, земли обороны, безопасности и земельного специального назначения | Образование земельного участка из земель, государственная собственность на которые не разграничена | 6,669 |
| 21 | 36:15:6100011:58 | 620,626 | Для сельскохозяйственного использования | Земли сельскохозяйственного назначения | Воронежская область, Никольский район, в границах бывшей СХА «Острива», южная часть кадастрового квартала 36:15:6100011 | Собственность: Воронежская область | 36:15:6100011:62:03/1 | Энергетика (код 6.7) | В соответствии с изъятной категорией земель | Раздел земельного участка с выделением изъятной части в изъятных границах | 23,660 |
| 22 | 36:15:6100011 | - | - | - | Российская Федерация, Воронежская область, Никольский муниципальный район, Остривское сельское поселение | - | 36:15:6100011:03/1 | Энергетика (код 6.7) | Земли промышленности, энергетики, транспорта, связи, радиовещания, телевидения, информатики, земли для обеспечения космической деятельности, земли обороны, безопасности и земельного специального назначения | Образование земельного участка из земель, государственная собственность на которые не разграничена | 14,722 |

| | | | | | |
|------|----------|------|--------|-------|------|
| | | | | | |
| Изм. | Кол. уч. | Лист | № док. | Подп. | Дат. |

066-3 а/2-ДПТ-ПМТ-5

Лист

34

Согласовано

| | | | | | |
|--------------|--------------|--------------|--|--|--|
| Изм. № подл. | Подп. и дата | Взам. инв. № | | | |
| | | | | | |

39

| № | Кадастровый номер земельного участка | Площадь земельного участка, кв. м. | Вид разрешенного использования земельного участка | Категория земель | Адрес (фактическое местоположение) земельного участка | Правообладатели земельного участка | Условный кадастровый номер земельного участка | Устанавливаемый вид разрешенного использования | Категория земель образуемого участка | Способ образования земельного участка (части земельного участка) | Площадь образуемого земельного участка, кв. м. |
|----|--------------------------------------|------------------------------------|--|--|--|---|---|--|--|--|--|
| 1 | 2 | 3 | 4 | 5 | 6 | 7 | 8 | 9 | 10 | 11 | 12 |
| 23 | 36.15.6100011.70 | 338 264 | Для сельскохозяйственного использования | Земли сельскохозяйственного назначения | Воронежская область, Нижнедевичий район, в границах бывшей СХА «Остринская», юго-восточная часть кадастрового квартала 36.15.6100011 | Собственность: Воронежская область | 36.15.6100011.70.99/1 | Энергетика (код 6.7) | В соответствии с сельскохозяйственной землей | Раздел земельного участка с сохранением исходного земельного участка в неизменном границах | 3 903 |
| 24 | 36.15.6100011.68 | 330 450 | Для сельскохозяйственного использования | Земли сельскохозяйственного назначения | Воронежская область, Нижнедевичий район, в границах бывшей СХА «Остринская», юго-восточная часть кадастрового квартала 36.15.6100011 | Собственность: Воронежская область | 36.15.6100011.68.99/1 | Энергетика (код 6.7) | В соответствии с сельскохозяйственной землей | Раздел земельного участка с сохранением исходного земельного участка в неизменном границах | 7 308 |
| 25 | 36.15.6100011.72 | 23 141 | Запретные лесные насаждения | Земли сельскохозяйственного назначения | Воронежская область, Нижнедевичий район, Остринское сельское поселение, юго-восточная часть кадастрового квартала 36.15.6100011 | Собственность: Воронежская область | 36.15.6100011.72.99/1 | Энергетика (код 6.7) | В соответствии с сельскохозяйственной землей | Раздел земельного участка с сохранением исходного земельного участка в неизменном границах | 1 399 |
| 26 | 36.15.6100011.75 | 354 654 | Для сельскохозяйственного использования | Земли сельскохозяйственного назначения | Воронежская область, Нижнедевичий район, Остринское сельское поселение, юго-восточная часть кадастрового квартала 36.15.6100011 | Собственность: Остринское сельское поселение Нижнедевичий район Воронежской области | 36.15.6100011.75.99/1 | Энергетика (код 6.7) | В соответствии с сельскохозяйственной землей | Раздел земельного участка с сохранением исходного земельного участка в неизменном границах | 13 083 |
| 27 | 36.15.0000000.57 | 4 312 | Для размещения и эксплуатации наземных объектов линии электропередачи ВЛ-500 кВ «НВАЭС-Старый Оскол» | Земли промышленности, энергетики, транспорта, связи, радиотелевизионной, телевидения, информативной, земель для обеспечения космической деятельности, земли обороны, безопасности и земельного специального назначения | Воронежская область, Нижнедевичий район, ВЛ 500 кВ «НВАЭС - Старый Оскол» | Собственность: Росстатбанк Федератива, арест: ПАО «ФСК ЕЭС» | 36.15.0000000.57.99/1 | Энергетика (код 6.7) | В соответствии с сельскохозяйственной землей | Раздел земельного участка с сохранением исходного земельного участка в неизменном границах | 1 315 |

| | | | | | |
|------|----------|------|--------|-------|------|
| | | | | | |
| Изм. | Кол. уч. | Лист | № док. | Подп. | Дат. |

066-3 а/2-ДПТ-ПМТ-5

Лист

35

Согласовано

| | | | | | |
|--------------|--------------|--------------|--|--|--|
| Изм. № подл. | Подп. и дата | Взам. инв. № | | | |
| | | | | | |

40

| № | Кадастровый номер земельного участка | Площадь земельного участка, кв. м. | Вид разрешенного использования земельного участка | Категория земель | Адрес фактическое местоположение земельного участка | Правообладатели земельного участка | Условный кадастровый номер земельного участка | Установленная вид разрешенного использования | Категория земель образуемого земельного участка | Способ образования земельного участка (части земельного участка) | Площадь образуемого земельного участка, кв. м. |
|----|--------------------------------------|------------------------------------|--|--|--|--|---|--|--|--|--|
| 1 | 2 | 3 | 4 | 5 | 6 | 7 | 8 | 9 | 10 | 11 | 12 |
| 28 | 36:15:6100011:74 | 219,735 | Для сельскохозяйственного использования | Земли сельскохозяйственного назначения | Борнинская область, Нижегородский район, Остранино сельское поселение, юго-восточная часть кадастрового квартала 36:15:6100011 | Собственность: Воронежская область | 36:15:6100011:74:05/1 | Энергетика (код 6.7) | В соответствии с изъятной категорией земель | Раздел земельного участка с сохранением изъятной земельной категории и изъятием из границ | 5,332 |
| 29 | 36:15:5200002 | - | - | - | Российская Федерация, Воронежская область, Нижегородский муниципальный район, Сузунское сельское поселение, село Сузуня Погудань | - | 36:15:5200002:05/1 | Энергетика (код 6.7) | Земли промышленности, энергетики, транспорта, связи, радиовещания, телевидения, информатики, земли для обеспечения космической деятельности, земли обороны, безопасности и земли иного специального назначения | Образование земельного участка из земель государственной собственности на которые не разрешенчас | 24,852 |
| 30 | 36:15:0000000:58 | 74 | Для размещения и эксплуатации линейных объектов линий электропередачи (БЛ - 500 кВ «НВ АЭС - Старый Оскол» | Земли населенных пунктов | Борнинская область, Нижегородский район, БЛ 500 кВ «НВ АЭС - 500 кВ Старый Оскол» | Собственность: администрация Нижегородского муниципального района Воронежской области, преида: ПАО «ФСК ЕЭС» | 36:15:0000000:58:05/1 | Энергетика (код 6.7) | В соответствии с изъятной категорией земель | Раздел земельного участка с сохранением изъятной земельной категории и изъятием из границ | 44 |
| 31 | 36:15:5200003 | - | - | - | Российская Федерация, Воронежская область, Нижегородский муниципальный район, Сузунское сельское поселение, село Сузуня Погудань | - | 36:15:5200003:05/1 | Энергетика (код 6.7) | Земли промышленности, энергетики, транспорта, связи, радиовещания, телевидения, информатики, земли для обеспечения космической деятельности, земли обороны, безопасности и земли иного специального назначения | Образование земельного участка из земель государственной собственности на которые не разрешенчас | 12,722 |
| 32 | 36:15:6100024:13 | 538,171 | Для сельскохозяйственного использования | Земли сельскохозяйственного назначения | Борнинская область, Нижегородский район, Сузунское сельское поселение, из земель СХА «Погудань» | Собственность: ООО «АВАН АРД АГРО-Воронеж» | 36:15:6100024:13:05/1 | Энергетика (код 6.7) | В соответствии с изъятной категорией земель | Раздел земельного участка | 9,699 |

| | | | | | |
|------|----------|------|--------|-------|------|
| | | | | | |
| Изм. | Кол. уч. | Лист | № док. | Подп. | Дат. |

066-3 а/2 - ДИТ-ПМТ-5

Лист

36

Согласовано

| | | | | | |
|--------------|--------------|--------------|--|--|--|
| Изм. № подл. | Подп. и дата | Взам. инв. № | | | |
| | | | | | |

41

| № | Кадастровый номер земельного участка | Площадь исходного земельного участка, кв. м. | Вид разрешенного использования исходного земельного участка | Категория земель | Адрес фискальное местоположение земельного участка | Правообладатели земельного участка | Условный кадастровый номер земельного участка | Установленная вид разрешенного использования | Категория земель образуемого земельного участка | Способ образования земельного участка (части земельного участка) | Площадь образуемого земельного участка, кв. м. |
|----|--------------------------------------|--|---|--|--|---|---|--|--|---|--|
| 1 | 2 | 3 | 4 | 5 | 6 | 7 | 8 | 9 | 10 | 11 | 12 |
| 33 | 36:15:6100024 | - | - | - | Российская Федерация, Воронежская область, Нижнедевичий муниципальный район, Скупутогоданское сельское поселение, с/пос. Скупуя Потудань. | - | 36:15:6100024:001 | Энергетика (код 6.7) | Земли промышленности, энергетики, транспорта, связи, радиовещания, телевидения, информатики, земли для обеспечения космической деятельности, земли обороны, безопасности и специального назначения | Образование земельного участка из земель, находящихся в собственности, на которые не разграничены | 571 |
| 34 | 36:15:6100024:11 | 25 903 | Для сельскохозяйственного использования | Земли сельскохозяйственного назначения | Воронежская область, Нижнедевичий район, Скупутогоданское сельское поселение, из земель СХА «Потудань» | Собственность ООО «АВАНГАРД-АГРО-Воронеж» | 36:15:6100024:11:001 | Энергетика (код 6.7) | В соответствии с подкатегорией земель | Раздел земельного участка | 2 163 |
| 35 | 36:15:6100022:51 | 290 979 | Для сельскохозяйственного использования | Земли сельскохозяйственного назначения | Воронежская область, Нижнедевичий район, Скупутогоданское сельское поселение, из земель СХА «Потудань» | Собственность ООО «АВАНГАРД-АГРО-Воронеж» | 36:15:6100022:51:001 | Энергетика (код 6.7) | В соответствии с подкатегорией земель | Раздел земельного участка | 18 405 |
| 36 | 36:15:6100022:87 | 50 007 | Участок лесного фонда | Земли лесного фонда | Воронежская область, Семилукский район, Семилукский лесхоз, Нижнедевичье лесничество, урочище «Блаженка Бата», кв. № 102 | Собственность: Российская Федерация | 36:15:6100022:87:001 | Энергетика (код 6.7) | В соответствии с подкатегорией земель | Раздел земельного участка с образованием из земель земельного участка в границах участка | 485 |
| 37 | 36:15:6100022:79 | 98 782 | Для сельскохозяйственного использования | Земли сельскохозяйственного назначения | Воронежская область, Нижнедевичий район, Скупутогоданское сельское поселение, западная часть кадастрового квартала 36:15:6100022, из земель СХА «Потудань» | Собственность ООО «АВАНГАРД-АГРО-Воронеж» | 36:15:6100022:79:001 | Энергетика (код 6.7) | В соответствии с подкатегорией земель | Раздел земельного участка | 8 883 |

| | | | | | |
|------|----------|------|--------|-------|------|
| | | | | | |
| Изм. | Кол. уч. | Лист | № док. | Подп. | Дат. |

066-3 а/2-ДПТ-ПМТ-5

Лист

37

Согласовано

| | | | | | |
|--------------|--------------|--------------|--|--|--|
| Изм. № подл. | Подп. и дата | Взам. инв. № | | | |
| | | | | | |

42

| № | Кадастровый номер земельного участка | Площадь исходного земельного участка, кв. м. | Вид разрешенного использования исходного земельного участка | Категория земель | Адрес фискально-местоположения земельного участка | Правообладатели земельного участка | Условный кадастровый номер земельного участка | Установленная вид разрешенного использования | Категория земель образуемого земельного участка | Способ образования земельного участка (части земельного участка) | Площадь образуемого земельного участка, кв. м. |
|----|--------------------------------------|--|---|--|---|---|---|--|--|--|--|
| 1 | 2 | 3 | 4 | 5 | 6 | 7 | 8 | 9 | 10 | 11 | 12 |
| 38 | 36:15:6100022 | - | - | - | Российская Федерация, Воронежская область, Нижнедевицкий муниципальный район, Скулопудинское сельское поселение, с/пос. Скулая Погоурица. | - | 36:15:6100022:89У1 | Энергетика (код 6.7) | Земли промышленности, энергетики, транспорта, связи, радиосвязи, телевидения, информатики, земли для обеспечения космической деятельности, земли обороны, безопасности и специального назначения | Образование земельного участка из земель, находящихся в государственной собственности, не разграниченных | 5 316 |
| 39 | 36:15:6100022:80 | 143 762 | Для сельскохозяйственного использования | Земли сельскохозяйственного назначения | Воронежская область, Нижнедевицкий район, Скулопудинское сельское поселение, кадастровая часть кадастрового квартала 36:15:6100022, из земель СХА «Погоурица» | Собственность ООО «АВАНГАРД-АГРО-Воронеж» | 36:15:6100022:80:89У1 | Энергетика (код 6.7) | В соответствии с похозяйственной землей | Раздел земельного участка | 1 079 |
| 40 | 36:15:0000000:197 | 90 000 | Участки лесного фонда | Земли лесного фонда | Воронежская область, Семилукский лесхоз, Нижнедевицкое лесничество, уч. № 103 | Собственность Российской Федерации | 36:15:0000000:197:89У1 | Энергетика (код 6.7) | В соответствии с похозяйственной землей | Раздел земельного участка с образованием земельного участка в границах границ | 20 378 |
| 41 | 36:15:6100022:78 | 377 459 | Для сельскохозяйственного использования | Земли сельскохозяйственного назначения | Воронежская область, Нижнедевицкий район, Скулопудинское сельское поселение, кадастровая часть кадастрового квартала № 36:15:6100022, из земель СХА «Погоурица» | Собственность ООО «АВАНГАРД-АГРО-Воронеж» | 36:15:6100022:78:89У1 | Энергетика (код 6.7) | В соответствии с похозяйственной землей | Раздел земельного участка | 1 537 |
| 42 | 36:15:6100022:33 | 1 440 655 | Для сельскохозяйственного использования | Земли сельскохозяйственного назначения | Воронежская область, Нижнедевицкий район, Скулопудинское сельское поселение, из земель СХА «Погоурица» | Собственность ООО «АВАНГАРД-АГРО-Воронеж» | 36:15:6100022:33:89У1 | Энергетика (код 6.7) | В соответствии с похозяйственной землей | Раздел земельного участка | 32 930 |
| 43 | 36:15:6100022:38 | 173 298 | Для сельскохозяйственного использования | Земли сельскохозяйственного назначения | Воронежская область, Нижнедевицкий район, Скулопудинское сельское поселение, из земель СХА «Погоурица» | Собственность ООО «АВАНГАРД-АГРО-Воронеж» | 36:15:6100022:38:89У1 | Энергетика (код 6.7) | В соответствии с похозяйственной землей | Раздел земельного участка | 10 387 |

| | | | | | |
|------|----------|------|--------|-------|------|
| | | | | | |
| Изм. | Кол. уч. | Лист | № док. | Подп. | Дат. |

066-3 а/2-ДПТ-ПМТ-5

Лист

38

Согласовано

| | | | | | |
|--------------|--------------|--------------|--|--|--|
| Изм. № подл. | Подп. и дата | Взам. инв. № | | | |
| | | | | | |

43

| № | Кадастровый номер земельного участка | Площадь исходного земельного участка, кв. м. | Вид разрешенного использования исходного земельного участка | Категория земель | Адрес фискально-местоположения земельного участка | Правообладатели земельного участка | Условный кадастровый номер земельного участка | Установленная вид разрешенного использования | Категория земель образуемого земельного участка | Способ образования земельного участка (части земельного участка) | Площадь образуемого земельного участка, кв. м. |
|----|--------------------------------------|--|---|--|---|---|---|--|---|--|--|
| 1 | 2 | 3 | 4 | 5 | 6 | 7 | 8 | 9 | 10 | 11 | 12 |
| 44 | 36:15:6100022:34 | 1 700 190 | Для сельскохозяйственного использования | Земли сельскохозяйственного назначения | Воронежская область, Нижнедевичий район, Саулюпопудинское сельское поселение, из земель СХА «Погудин» | Собственность: ООО «АВАНГАРД-АГРО-Воронеж» | 36:15:6100022:34:05/1 | Энергетика (код 6.7) | В соответствии с изохорной категорией земель | Раздел земельного участка | 9 423 |
| 45 | 36:15:6100022:39 | 234 151 | Для сельскохозяйственного использования | Земли сельскохозяйственного назначения | Воронежская область, Нижнедевичий район, Саулюпопудинское сельское поселение, из земель СХА «Погудин» | Собственность: ООО «АВАНГАРД-АГРО-Воронеж» | 36:15:6100022:39:05/1 | Энергетика (код 6.7) | В соответствии с изохорной категорией земель | Раздел земельного участка | 7 486 |
| 46 | 36:15:6100022:32 | 2 505 576 | Для сельскохозяйственного использования | Земли сельскохозяйственного назначения | Воронежская область, Нижнедевичий район, Саулюпопудинское сельское поселение, из земель СХА «Погудин» | Долевая собственность, аренд. ООО «АВАНГАРД-АГРО-Воронеж» | 36:15:6100022:32:05/1 | Энергетика (код 6.7) | В соответствии с изохорной категорией земель | Раздел земельного участка | 43 679 |
| 47 | 36:15:6100022:36 | 426 355 | Для сельскохозяйственного использования | Земли сельскохозяйственного назначения | Воронежская область, Нижнедевичий район, Саулюпопудинское сельское поселение, из земель СХА «Погудин» | Собственность: ООО «АВАНГАРД-АГРО-Воронеж» | 36:15:6100022:36:05/1 | Энергетика (код 6.7) | В соответствии с изохорной категорией земель | Раздел земельного участка | 23 088 |

Курская область

Горшеченский муниципальный район

| | | | | | | | | | | | |
|---|--------------------|------------|---|--|---|---|-------------------------|----------------------|--|--|---------|
| 1 | 46:04:0000000 | - | - | - | Российская Федерация, Курская область, Горшеченский муниципальный район, Новомеловский сельсовет | - | 46:04:0000000:03/1 | Энергетика (код 6.7) | Земли промышленности, энергетики, транспорта, связи, радиотелевизионной, телевидения, информатики, земли для обеспечения космической деятельности, земли обороны, безопасности и земли иного специального назначения | Образование земельного участка из земель государственной собственности на категорию не разграничен | 101 013 |
| 2 | 46:04:0000000:2:42 | 28 877 000 | Для сельскохозяйственного использования | Земли сельскохозяйственного назначения | Углантинское агропоселение в границах участка. Почтовый адрес ориентира, Курская область, Горшеченский район, Новомеловский сельсовет | Собственность: ООО «Воронеж Агроинвест», аренд.: ООО «Курск АгроИнвест» | 46:04:0000000:2:42:05/1 | Энергетика (код 6.7) | В соответствии с изохорной категорией земель | Раздел земельного участка | 146 843 |

| | | | | | |
|------|----------|------|--------|-------|------|
| | | | | | |
| Изм. | Кол. уч. | Лист | № док. | Подп. | Дат. |

066-3 а/2-ДПТ-ПМТ-5

Лист

39

| | | | | | | |
|--------------|--------------|--------------|-------------|--|--|--|
| | | | Согласовано | | | |
| Изм. № подл. | Подп. и дата | Взам. инв. № | | | | |

| № | Кадастровый номер земельного участка | Площадь исходного земельного участка, кв. м. | Вид разрешенного использования исходного земельного участка | Категория земель | Адрес фактическое местоположение земельного участка | Правообладатели земельного участка | Условный кадастровый номер земельного участка | Установленная выделенная категория земель | Категория земель образуемого земельного участка | Способ образования земельного участка (части земельного участка) | Площадь образуемого земельного участка, кв. м. |
|---|--------------------------------------|--|---|---|---|--|---|---|---|---|--|
| 3 | 46:04:0000006 | 1 562 | Для размещения и эксплуатации наземных объектов линий электропередачи, а также объектов, необходимых для эксплуатации линий электропередачи | Земли промышленности, энергетики, транспорта, связи, радиосвязи, телевидения, информатики, земли для обеспечения космической деятельности, земли обороны, безопасности и земельного специального назначения | Курская область, Горшечинский район, Новоименский сельсовет | Собственность: Российская Федерация, аренда: ПАО «ФСК ЕЭС» | 46.04.0000006:0371 | Энергетика (код 6.7) | В соответствии с изъятной категорией земель | Раздел земельного участка с сохранением исходных земельных участков и изъятием границ | 26 |

Белгородская область

Старооскольский городской округ

| | | | | | | | | | | | |
|---|------------------|-----------|--|--|---|---|-----------------------|----------------------|---|--|--------|
| 1 | 31:05:0703002-27 | 1 035 482 | Для сельскохозяйственного производства | Земли сельскохозяйственного назначения | Белгородская область, Старооскольский район, Потуданское сельское поселение | Собственность: Гончаров Юрий Николаевич | 31:05:0703002:27:0371 | Энергетика (код 6.7) | В соответствии с изъятной категорией земель | Раздел земельного участка | 36 429 |
| 2 | 31:05:0703002 | - | - | - | Российская Федерация, Белгородская область, Старооскольский городской округ | - | 31:05:0703002:0371 | Энергетика (код 6.7) | Земли промышленности, энергетики, транспорта, связи, радиосвязи, телевидения, информатики, земли для обеспечения космической деятельности, земли обороны, безопасности и земельного специального назначения | Образование земельного участка из земель, государственная собственность на которые не разграничена | 21 |
| 3 | 31:05:0000000 | - | - | - | Российская Федерация, Белгородская область, Старооскольский городской округ | - | 31:05:0000000:0371 | Энергетика (код 6.7) | Земли промышленности, энергетики, транспорта, связи, радиосвязи, телевидения, информатики, земли для обеспечения космической деятельности, земли обороны, безопасности и земельного специального назначения | Образование земельного участка из земель, государственная собственность на которые не разграничена | 62 134 |

| | | | | | |
|------|----------|------|--------|-------|------|
| Изм. | Кол. уч. | Лист | № док. | Подп. | Дат. |
| | | | | | |

Согласовано

| | | | | | |
|--------------|--------------|--------------|--|--|--|
| Изм. № подл. | Подп. и дата | Взам. инв. № | | | |
| | | | | | |

45

| № | Кадастровый номер исходного земельного участка | Площадь исходного земельного участка, кв. м. | Вид разрешенного использования исходного земельного участка | Категория земель | Адрес фискально-местоположения земельного участка | Правообладатели земельного участка | Условный кадастровый номер земельного участка | Установленная вид разрешенного использования | Категория земель образуемого земельного участка | Способ образования земельного участка (части земельного участка) | Площадь образуемого земельного участка, кв. м. |
|----|--|--|---|--|--|--|---|--|---|--|--|
| 1 | 2 | 3 | 4 | 5 | 6 | 7 | 8 | 9 | 10 | 11 | 12 |
| 4 | 31:05:0710002:26 | 533,816 | Для сельскохозяйственного производства | Земли сельскохозяйственного назначения | Белгородская область, Старооскольский район, Потуданское сельское поселение | Собственность: Гончаров Юрий Николаевич | 31:05:0710002:26:05/1 | Энергетика (код 6.7) | В соответствии с подзональной категорией земель | Раздел земельного участка | 26,032 |
| 5 | 31:05:0701001:10 | 642,000 | Для ведения крестьянского (фермерского) хозяйства | Земли сельскохозяйственного назначения | Белгородская область, Старооскольский район, севернее хутора Первомайский | Собственность: ООО «ЮГТЭК-Агро» | 31:05:0701001:10:03/1 | Энергетика (код 6.7) | В соответствии с подзональной категорией земель | Раздел земельного участка | 27,480 |
| 6 | 31:05:0701001:9 | 620,000 | Для ведения крестьянского (фермерского) хозяйства | Земли сельскохозяйственного назначения | Установлено относительно ориентира, расположенного в границах участка. Почтовый адрес ориентира: Белгородская область, Старооскольский район | Собственность: ООО «ЮГТЭК-Агро» | 31:05:0701001:9:03/1 | Энергетика (код 6.7) | В соответствии с подзональной категорией земель | Раздел земельного участка | 35,300 |
| 7 | 31:05:0510004:5 | 1,160,000 | Для ведения сельскохозяйственного производства | Земли сельскохозяйственного назначения | Белгородская область, Старооскольский район, Озерское с/п | Собственность: Старооскольский городской округ Белгородской области | 31:05:0510004:5:03/1 | Энергетика (код 6.7) | В соответствии с подзональной категорией земель | Раздел земельного участка с сохранением исходного земельного участка в неизменном границах | 35,675 |
| 8 | 31:05:0510003:21 | 144,000 | Для ведения сельскохозяйственного производства | Земли сельскохозяйственного назначения | Белгородская область, Старооскольский район | Собственность: Ачкасов Дмитрий Алексеевич | 31:05:0510003:21:03/1 | Энергетика (код 6.7) | В соответствии с подзональной категорией земель | Раздел земельного участка | 6,008 |
| 9 | 31:05:0510003:24 | 559,698 | Для ведения сельскохозяйственного производства | Земли сельскохозяйственного назначения | Белгородская область, Старооскольский район, КП «Восход», Озерский с/п | Собственность: Старооскольский городской округ Белгородской области, аренда ООО «АПК «ПРО-МАГРО» | 31:05:0510003:24:03/1 | Энергетика (код 6.7) | В соответствии с подзональной категорией земель | Раздел земельного участка с сохранением исходного земельного участка в неизменном границах | 21,316 |
| 10 | 31:05:0510003:25 | 299,973 | Для ведения сельскохозяйственного производства | Земли сельскохозяйственного назначения | Белгородская область, Старооскольский район, КП «Восход», Озерский с/п | Собственность: Старооскольский городской округ Белгородской области, аренда ООО «АПК «ПРО-МАГРО» | 31:05:0510003:25:03/1 | Энергетика (код 6.7) | В соответствии с подзональной категорией земель | Раздел земельного участка с сохранением исходного земельного участка в неизменном границах | 13,637 |
| 11 | 31:05:0510003:22 | 1,206,298 | Для ведения сельскохозяйственного производства | Земли сельскохозяйственного назначения | Белгородская область, Старооскольский район, КП «Восход», Озерский с/п | Собственность: Старооскольский городской округ Белгородской области, аренда ООО «АПК «ПРО-МАГРО» | 31:05:0510003:22:03/1 | Энергетика (код 6.7) | В соответствии с подзональной категорией земель | Раздел земельного участка с сохранением исходного земельного участка в неизменном границах | 51,674 |

| | | | | | |
|------|----------|------|--------|-------|------|
| | | | | | |
| Изм. | Кол. уч. | Лист | № док. | Подп. | Дат. |
| | | | | | |

066-3а/2-ДПТ-ПМТ-5

Лист

41

Согласовано

| | | | | | |
|--------------|--------------|--------------|--|--|--|
| Изм. № подл. | Подп. и дата | Взам. инв. № | | | |
| | | | | | |

46

| № | Кадастровый номер земельного участка | Площадь земельного участка, кв. м. | Вид разрешенного использования земельного участка | Категория земель | Адрес фактическое местоположение земельного участка | Правообладатели земельного участка | Условный кадастровый номер земельного участка | Установленная вид разрешенного использования | Категория земель образуемого земельного участка | Способ образования земельного участка (части земельного участка) | Площадь образуемого земельного участка, кв. м. |
|----|--------------------------------------|------------------------------------|---|--|---|--|---|--|--|--|--|
| 1 | 2 | 3 | 4 | 5 | 6 | 7 | 8 | 9 | 10 | 11 | 12 |
| 12 | 31:05:0000000:165 | 13 321 340 | Для ведения сельскохозяйственного производства | Земли сельскохозяйственного назначения | Белгородская область, Старооскольский район, Староское сельское поселение | Собственность: ООО «АПК «ПРОМАГРО» | 31:05:0000000:165:391 | Энергетика (код 6.7) | В соответствии с зонированной территорией | Раздел земельного участка | 6 872 |
| 13 | 31:05:0000000:165 | 13 321 340 | Для ведения сельскохозяйственного производства | Земли сельскохозяйственного назначения | Белгородская область, Старооскольский район, Староское сельское поселение | Собственность: ООО «АПК «ПРОМАГРО» | 31:05:0000000:165:392 | Энергетика (код 6.7) | В соответствии с зонированной территорией | Раздел земельного участка | 43 968 |
| 14 | 31:05:0000000:165 | 13 321 340 | Для ведения сельскохозяйственного производства | Земли сельскохозяйственного назначения | Белгородская область, Старооскольский район, Староское сельское поселение | Собственность: ООО «АПК «ПРОМАГРО» | 31:05:0000000:165:393 | Энергетика (код 6.7) | В соответствии с зонированной территорией | Раздел земельного участка | 67 867 |
| 15 | 31:05:0412001 | - | - | - | Российская Федерация, Белгородская область, Старооскольский городской округ | - | 31:05:0412001:991 | Энергетика (код 6.7) | Земли промышленности, транспорта, связи, радиотехники, телевидения, информатики, земель для обеспечения космической деятельности, земли обороны, безопасности и многоцелевого назначения | Образование земельного участка из земель, находящихся в государственной собственности на которые не разграничены | 14 151 |
| 16 | 31:05:0412001:75 | 44 000 | Для ведения сельскохозяйственного производства | Земли сельскохозяйственного назначения | Белгородская область, Старооскольский район | Долевая собственность | 31:05:0412001:75:391 | Энергетика (код 6.7) | В соответствии с зонированной территорией | Раздел земельного участка | 11 |
| 17 | 31:05:0412001:76 | 44 000 | Для ведения сельскохозяйственного производства | Земли сельскохозяйственного назначения | Белгородская область, Старооскольский район | Сведения об объекте недвижимости имеют статус: «временные» | 31:05:0412001:76:391 | Энергетика (код 6.7) | В соответствии с зонированной территорией | Раздел земельного участка с выделением земельного участка в установленном порядке | 1 470 |
| 18 | 31:05:0412001:77 | 44 000 | Для ведения сельскохозяйственного производства | Земли сельскохозяйственного назначения | Белгородская область, Старооскольский район | Сведения об объекте недвижимости имеют статус: «временные» | 31:05:0412001:77:391 | Энергетика (код 6.7) | В соответствии с зонированной территорией | Раздел земельного участка с выделением земельного участка в установленном порядке | 2 135 |
| 19 | 31:05:0412001:80 | 44 000 | Для ведения сельскохозяйственного производства | Земли сельскохозяйственного назначения | Белгородская область, Старооскольский район | Долевая собственность | 31:05:0412001:80:391 | Энергетика (код 6.7) | В соответствии с зонированной территорией | Раздел земельного участка | 2 083 |

| | | | | | |
|------|----------|------|--------|-------|------|
| | | | | | |
| Изм. | Кол. уч. | Лист | № док. | Подп. | Дат. |

066-3 а/2 - ДИТ-ПМТ-5

Лист

42

Согласовано

| | | | | | |
|-------------|--------------|------------|--|--|--|
| Имя № подл. | Подпись дата | Взаимный № | | | |
|-------------|--------------|------------|--|--|--|

47

| № | Кадастровый номер земельного участка | Площадь земельного участка, кв. м. | Вид разрешенного использования земельного участка | Категория земель | Адрес фискально-местоположения земельного участка | Правообладатели земельного участка | Условный кадастровый номер земельного участка | Установленная вид разрешенного использования | Категория земельного участка | Способ образования земельного участка (части земельного участка) | Площадь образуемого земельного участка, кв. м. |
|----|--------------------------------------|------------------------------------|---|---|---|--|---|--|--|---|--|
| 1 | 2 | 3 | 4 | 5 | 6 | 7 | 8 | 9 | 10 | 11 | 12 |
| 20 | 31:05:0412001:82 | 44 000 | Для ведения сельскохозяйственного производства | Земли сельскохозяйственного назначения | Белгородская область, Старооскольский район, Котовское сельское поселение | Собственность: Пестниковой Нины Васильевны | 31:05:0412001:82:001 | Энергетика (код 6.7) | В соответствии с похозяйственной категорией земель | Раздел земельного участка | 1 863 |
| 21 | 31:05:0412001:83 | 1 086 660 | Для ведения сельскохозяйственного производства | Земли сельскохозяйственного назначения | Белгородская область, Старооскольский район, Котовское сельское поселение | Собственность: ООО «РусАгро-Инвест» | 31:05:0412001:83:001 | Энергетика (код 6.7) | В соответствии с похозяйственной категорией земель | Раздел земельного участка | 22 922 |
| 22 | 31:05:0000000:55 | 500 | Для обслуживания воздушных линий электропередачи | Земли промышленности, энергетики, транспорта, связи, радиосвязи, телевидения, информатики, земель для обеспечения космической деятельности, земли обороны, безопасности и земли иного специального назначения | Установлено относительно ориентира, расположенного в границах участка. Почтовый адрес ориентира: Белгородская область, Старооскольский район, БЛ – 35 «В «Архангельское» - Котовское» | Данные о правообладателе отсутствуют, аренда: ПАО «МРСК Центра» | 31:05:0000000:55:001 | Энергетика (код 6.7) | В соответствии с похозяйственной категорией земель | Раздел земельного участка | 25 |
| 23 | 31:05:0000000:559 | 1 100 000 | Для ведения сельскохозяйственного производства | Земли сельскохозяйственного назначения | Белгородская область, Старооскольский район, Котовское сельское поселение | Собственность АО «Белгородская индустриальная корпорация», аренда: ООО «АНК «ПРОМАГРО» | 31:05:0000000:559:001 | Энергетика (код 6.7) | В соответствии с похозяйственной категорией земель | Раздел земельного участка | 14 398 |
| 24 | 31:05:0508001:38 | 2 760 774 | Занят участком лесного фонда | Земли лесного фонда | Белгородская область, Старооскольский район | Собственность: Российская Федерация, аренда: ООО «Полтва Лобов» | 31:05:0508001:38:001 | Энергетика (код 6.7) | В соответствии с похозяйственной категорией земель | Раздел земельного участка с сохранением похозяйственной категории земельного участка в установленных границах | 97 641 |
| 25 | 31:05:0508001:11 | 960 000 | Для ведения сельскохозяйственного производства | Земли сельскохозяйственного назначения | Белгородская область, Старооскольский район, в границах ОАО «Озерки» | Собственность: ООО «ЮГ-инк-Агро» | 31:05:0508001:11:001 | Энергетика (код 6.7) | В соответствии с похозяйственной категорией земель | Раздел земельного участка | 33 246 |

| | | | | | |
|-----|----------|------|--------|-------|------|
| | | | | | |
| Имя | Кол. уч. | Лист | № док. | Подп. | Дат. |

066-3 а/2-ДПТ-ПМТ-5

Лист

43

Согласовано

| | | | | | |
|--------------|--------------|--------------|--|--|--|
| Изм. № подл. | Подп. и дата | Взам. инв. № | | | |
| | | | | | |

48

| № | Кадастровый номер исходного земельного участка | Площадь исходного земельного участка, кв. м. | Вид разрешенного использования исходного земельного участка | Категория земель | Адрес фискально-местоположения земельного участка | Правообладатели земельного участка | Условный кадастровый номер земельного участка | Установленная вид разрешенного использования | Категория земель образуемого земельного участка | Способ образования земельного участка (части земельного участка) | Площадь образуемого земельного участка, кв. м. |
|----|--|--|---|--|---|--------------------------------------|---|--|--|--|--|
| 1 | 2 | 3 | 4 | 5 | 6 | 7 | 8 | 9 | 10 | 11 | 12 |
| 26 | 31:05:0506001 | - | - | - | Российская Федерация, Белгородская область, Старооскольский городской округ | - | 31:05:0506001:39У | Энергетика (код 6.7) | Земли промышленности, энергетики, транспорта, связи, радиовещания, телевидения, информатики, земли для обеспечения космической деятельности, земли обороны, безопасности и земляного специального назначения | Образование земельного участка из земель, государственной собственности на которые не разграничены | 63,251 |
| 27 | 31:05:0506001:36 | 690,000 | Для ведения сельскохозяйственного производства | Земли сельскохозяйственного назначения | Белгородская область, Старооскольский район, в границах ОАО «Озерки» | Собственность: ООО «ЮГонК «Агро» | 31:05:0506001:36:39У | Энергетика (код 6.7) | В соответствии с изъятной категорией земель | Раздел земельного участка | 37,452 |
| 28 | 31:05:0000000:263 | 1,340,000 | Для ведения сельскохозяйственного производства | Земли запаса | Белгородская область, Старооскольский район, Озерская сельская территория, в границах бывшего АОСТ «Озерки» | Собственность: Белгородская область | 31:05:0000000:263:39У | Энергетика (код 6.7) | В соответствии с изъятной категорией земель | Раздел земельного участка с выделением изъятной земельной территории в границах | 59,791 |
| 29 | 31:05:0000000:324 | 9,305,855 | Земли населенных пунктов | Земли лесного фонда | Белгородская область, Старооскольский район | Данные о правообладателе отсутствуют | 31:05:0000000:324:39У | Энергетика (код 6.7) | В соответствии с изъятной категорией земель | Раздел земельного участка с выделением изъятной земельной территории в границах | 86,349 |
| 30 | 31:05:0506001 | - | - | - | Российская Федерация, Белгородская область, Старооскольский городской округ | - | 31:05:0506001:39У | Энергетика (код 6.7) | Земли промышленности, энергетики, транспорта, связи, радиовещания, телевидения, информатики, земли для обеспечения космической деятельности, земли обороны, безопасности и земляного специального назначения | Образование земельного участка из земель, государственной собственности на которые не разграничены | 4,456 |

| | | | | | |
|------|----------|------|--------|-------|------|
| | | | | | |
| Изм. | Кол. уч. | Лист | № док. | Подп. | Дат. |

066-3а/2-ДПТ-ПМТ-5

Лист

44

Согласовано

| | | | | | |
|--------------|--------------|--------------|--|--|--|
| Изм. № подл. | Подп. и дата | Взам. инв. № | | | |
| | | | | | |

49

| № | Кадастровый номер земельного участка | Площадь земельного участка, кв. м. | Вид разрешенного использования земельного участка | Категория земель | Адрес фискально-местоположения земельного участка | Правообладатели земельного участка | Условный кадастровый номер земельного участка | Установленная вид разрешенного использования | Категория земель образуемого земельного участка | Способ образования земельного участка (виды земельного участка) | Площадь образуемого земельного участка, кв. м. |
|----|--------------------------------------|------------------------------------|---|---|---|--|---|--|---|--|--|
| 1 | 2 | 3 | 4 | 5 | 6 | 7 | 8 | 9 | 10 | 11 | 12 |
| 31 | 31:05:0000000:279 | 4 616 | Для использования в целях размещения и эксплуатации объектов электроосветного хозяйства - воздушных линий электропередачи от потребителей в объектах Единой национальной (Общероссийской) электрической сети (ЕНЭС), и передачи (транспортировки) электрической энергии | Земли промышленности, энергетики, транспорта, связи, радиовещания, телевидения, информатики, земли для обеспечения космической деятельности, земли обороны, безопасности и земельного специального назначения | Белгородская область, Старооскольский район, под опорамы воздушной линии электропередачи 500 кВ «НБАС-Старый Оскол» | Собственность, Российская Федерация, предпр. ПАО «ФСК ЕЭС» | 31:05:0000000:279:3У1 | Энергетика (код 6.7) | В соответствии с изъятной категорией земель | Разрыв земельного участка с сохранением исходного земельного участка в полном объеме границах | 418 |
| 32 | 31:05:0504001 | - | - | - | Российская Федерация, Белгородская область, Старооскольский городской округ | - | 31:05:0504001:3У1 | Энергетика (код 6.7) | Земли промышленности, энергетики, транспорта, связи, радиовещания, телевидения, информатики, земли для обеспечения космической деятельности, земли обороны, безопасности и земельного специального назначения | Образование земельного участка с сохранением исходной собственности на котором не разграничена | 55 290 |
| 33 | 31:05:0000000:261 | 1 910 | Для использования в целях размещения и эксплуатации объектов электроосветного хозяйства - воздушных линий электропередачи от потребителей в объектах Единой национальной (Общероссийской) электрической сети (ЕНЭС), и передачи (транспортировки) электрической энергии | Земли промышленности, энергетики, транспорта, связи, радиовещания, телевидения, информатики, земли для обеспечения космической деятельности, земли обороны, безопасности и земельного специального назначения | Белгородская область, Старооскольский район, под опоры в воздушной линии электропередачи 330 кВ «Старый Оскол-СЭМК-2» | Собственность, Российская Федерация, предпр. ПАО «ФСК ЕЭС» | 31:05:0000000:261:3У1 | Энергетика (код 6.7) | В соответствии с изъятной категорией земель | Разрыв земельного участка с сохранением исходного земельного участка в полном объеме границах | 97 |

| | | | | | |
|------|----------|------|--------|-------|------|
| | | | | | |
| Изм. | Кол. уч. | Лист | № док. | Подп. | Дат. |

066-3 а/2-ДПТ-ПМТ-5

Лист

45

Согласовано

| | | | | | |
|-------------|--------------|------------|--|--|--|
| Имя № подл. | Подпись дата | Взаимный № | | | |
|-------------|--------------|------------|--|--|--|

50

| № | Кадастровый номер земельного участка | Площадь земельного участка, кв. м. | Вид разрешенного использования земельного участка | Категория земель | Адрес фискально-местоположения земельного участка | Правообладатели земельного участка | Условный кадастровый номер земельного участка | Установленная выделенная категория земель | Категория земель образуемого земельного участка | Способ образования земельного участка (части земельного участка) | Площадь образуемого земельного участка, кв. м. |
|----|--------------------------------------|------------------------------------|--|---|---|--|---|---|---|---|--|
| 1 | 2 | 3 | 4 | 5 | 6 | 7 | 8 | 9 | 10 | 11 | 12 |
| 34 | 31:05:0000000:260 | 1956 | Для размещения и эксплуатации объектов электросетевого хозяйства - воздушных линий электропередачи от подстанции и объектов Единой национальной (Общероссийской) электрической сети (ЕНЭС), и передачи (транспортировки) электрической энергии | Земли промышленности, энергетики, транспорта, связи, радиосвязи, телевидения, информатики, земли для обеспечения космической деятельности, земли обороны, безопасности и земельного специального назначения | Белгородская область, Старооскольский район, под станциями воздушной линии электропередачи 330 кВ «Старый Оскол»-ОСМК-1» | Собственность: Российская Федерация, центр ПАО «ФСК ЕЭС» | 31:05:0000000:260 SY1 | Энергетика (код 6.7) | В соответствии с подзональной категорией земель | Раздел земельного участка с сохранением выделенной категории земельного участка в границах границах | 97 |
| 35 | 31:05:0000000:862 | 1 508 738 | Для ведения сельскохозяйственного производства | Земли сельскохозяйственного назначения | Белгородская область, Старооскольский район, Немзавинский сельский округ | Собственность: АО «Белгородская индустриальная корпорация», арена: ООО «Крестьянское (фермерское) хозяйство «Знамяшское» | 31:05:0000000:862 SY1 | Энергетика (код 6.7) | В соответствии с подзональной категорией земель | Раздел земельного участка с сохранением выделенной категории земельного участка в границах границах | 3020 |
| 36 | 31:05:0000000:74 | 1 057 | Для обслуживания воздушных линий электропередачи | Земли промышленности, энергетики, транспорта, связи, радиосвязи, телевидения, информатики, земли для обеспечения космической деятельности, земли обороны, безопасности и земельного специального назначения | Углубленного назначения ориентира, расположенного в границах участка. Почтовый адрес ориентира: Белгородская область, Старооскольский район, ВЛ-35 кВ «Старый Оскол-1-Старый Оскол-500» | Данные о правообладателе отсутствуют, аренда: ПАО «МРСК Центра» | 31:05:0000000:74 SY1 | Энергетика (код 6.7) | В соответствии с подзональной категорией земель | Раздел земельного участка с сохранением выделенной категории земельного участка в границах границах | 30 |
| 37 | 31:05:0000000 | - | - | - | Российская Федерация, Белгородская область, Старооскольский городской округ, город Старый Оскол | - | 31:05:0000000 SY3 | Энергетика (код 6.7) | Земли населенных пунктов | Образование земельного участка из земель, государственной собственности на которые не разграничены | 7 475 |

| | | | | | |
|-----|----------|------|--------|-------|------|
| | | | | | |
| Имя | Кол. уч. | Лист | № док. | Подп. | Дат. |

066-3 а/2-ДПТ-ПМТ-5

Лист

46



Управление лесного хозяйства
Воронежской области

П Р И К А З

27 03 2018 г.

№ 328

Воронеж

**О принятии решения об утверждении проектной документации
лесного участка в составе земель лесного фонда**

В соответствии со статьями 70.1, 83, Лесного кодекса Российской Федерации, Приказом Минприроды России от 03.02.2017 № 54 «Об утверждении Требований к составу и к содержанию проектной документации лесного участка, порядка ее подготовки», подпунктом 3.2.14 Положения об управлении лесного хозяйства Воронежской области, утвержденного постановлением правительства Воронежской области от 12.05.2009 № 379, по результатам рассмотрения заявления общества с ограниченной ответственностью «Ленэлектромонтаж» от 27.02.2018,

п р и к а з ы в а ю:

1. Утвердить прилагаемую к настоящему приказу проектную документацию лесного участка, расположенного по адресу: Воронежская область, Кзширский район, Давыдовское лесничество, Нововоронежское участковое лесничество, урочище «Остальное», квартал № 117 части выделов 15,16,17,18, площадь 0,6369 га.

2. Срок действия решения об утверждении проектной документации лесного участка составляет два года.

3. Контроль за исполнением настоящего приказа оставляю за собой.

Заместитель руководителя управления

М.В. Скрынникова

УТВЕРЖДАЮ:

Заместитель руководителя управления
(наименование должности, руководитель органа)

Мною совершена Воронежской области
(государственная власть, орган местного самоуправления)

М.В. Сараничева
(Ф.И.О., подпись и печать)

23 марта 2014 г. № 328

ПРОЕКТНАЯ ДОКУМЕНТАЦИЯ ЛЕСНОГО УЧАСТКА

1. Местоположение, границы и площадь проектируемого лесного участка

| | |
|--|--|
| Субъект Российской Федерации | <u>Воронежская область</u> |
| Муниципальное образование | <u>Каширский район</u> |
| Категория земель | <u>Земли лесного фонда</u> |
| Лесничество (лесопарк) | <u>Лавыдовское</u> |
| Участковое лесничество, урочище (при наличии) | <u>Нововоронежское</u> <u>урочище «Остальное»</u> |
| Целевое назначение лесов, категория защитных лесов | <u>Защитные леса: ценные леса, леса,</u> <u>расположенные в пустынных, полу-</u> <u>пустынных, лесостепных и лесотун-</u> <u>дровых зонах, степях, горах.</u> |
| Квартал | <u>117</u> |
| Лесотаксационный выдел/часть лесотаксационного выдела | <u>часть выдела 15, 16, 17, 18</u> |
| Площадь проектируемого лесного участка, | <u>0,6369 га</u> |

Местоположение и границы лесного участка указаны на схеме расположения проектируемого лесного участка.

2. Целевое назначение лесов

В соответствии с приказом Федерального агентства лесного хозяйства от "09" 04.2009 N 136 «Об определении количества лесничества на территории Воронежской области и установлении их границ»

(Об определении количества лесничества (лесопарков) и установлении их границ)

на территории Воронежской области

(наименование субъекта Российской Федерации)

Нововоронежское участковое лесничество входит в состав Давыдовского лесничества (лесопарка)

(наименование)

(наименование)

На момент проектирования лесного участка, на территории Давыдовского лесничества

(наименование)

(лесопарка) распространяется действие лесохозяйственного регламента, утвержденного

Приказом управления лесного хозяйства Воронежской области от «28» 11.2008 г. №152

(в редакции от 19.03.2013г. №68)

(наименование решения и органа государственной власти, органа местного самоуправления)

Леса на территории Воронежской области в соответствии со статьей 8 Федерального

(наименование субъекта Российской Федерации)

закона от 04.12.2006 г. №201-ФЗ «О введении в действие Лесного кодекса Российской Федерации» отнесены к защитным лесам, что отражено в лесном плане Воронежской

(указать целевое назначение лесов)

(наименование субъекта Российской Федерации)

области, утвержденном Указом Губернатора Воронежской области от «15» 08.2011 г.

(наименование решения и органа государственной власти, органа местного самоуправления)

№303-у, и лесохозяйственном регламенте Давыдовского лесничества (лесопарка).

(наименование)

Согласно указанным документам лесного планирования квартал 117 урочища

(номер(а))

«Остальное» Нововоронежского участкового лесничества, в котором расположен

(наименование) (наименование)

проектируемый лесной участок, относится к защитным лесам, категории защитных лесов:

ценные леса: леса, расположенные в пустынных, полупустынных, лесостепных и

лесотундровых зонах, степях, горах.

(указать целевое назначение лесов)

3. Количественные и качественные характеристики проектируемого лесного участка

Количественные и качественные характеристики проектируемого лесного участка составляются на основании данных государственного лесного регистра

Давыдовского лесничества (лесопарка) и необходимости натурного обследования.

(наименование)

Таблица 1. Распределение земель

| Общая площадь, всего | В том числе | | | | | | | | | |
|----------------------|-------------------------------------|--|------------------------------|--------------------------------|--------|----------------|--------|--------|--------|-------|
| | лесные земли | | | | | нелесные земли | | | | |
| | Занятые лесными насаждениями, всего | в том числе, покрытые лесными культурами | лесные питомники и плантации | Незанятые лесными насаждениями | итого | дороги | просек | болота | другие | итого |
| 1 | 2 | 3 | 4 | 5 | 6 | 7 | 8 | 9 | 10 | 11 |
| 0,6369 | 0,6369 | 0,6369 | - | - | 0,6369 | - | - | - | - | - |

Таблица 2. Характеристика насаждений проектируемого лесного участка

| Участковое лесничество (привалыши) | Номер квартала | Номер выдела | Состав насаждения или характеристики ка лесного участка при отсутствии насаждения <8> | Площадь (га)/запас древесины при наличии (куб. м) | в том числе по группам возрастной древостоя (га/куб. м) | | | |
|--|----------------|--------------|---|---|---|-------------------|------------------|----------------------|
| | | | | | Молодняки | средне-возрастные | Приросте вающ ие | спелые и перестойные |
| 1 | 2 | 3 | 4 | 5 | 6 | 7 | 8 | 9 |
| Нововоронежское участковое лесничество урочище «Остальное» | 117 | ч.15 | л/к8Со2Б | 0,0600/10 | 0,0600/10 | - | - | - |
| | | ч.16 | л/к10Со | 0,4469/129 | 0,4469/125 | - | - | - |
| | | ч.17 | л/к9Б1Со | 0,1100/7 | 0,1100/7 | - | - | - |
| | | ч.18 | л/к10Со | 0,0200/5 | 0,0200/5 | - | - | - |

Таблица 3. Средние таксационные показатели насаждений проектируемого лесного участка

| Целевое назначение лесов | Хозяйство, преобладающая порода | Состав насаждений | Возраст | Бонитет | Полнота | Средний запас древесины (куб. м/га) | | |
|--------------------------|---------------------------------|-------------------|---------|---------|---------|-------------------------------------|--------------|----------------------|
| | | | | | | средневозрастные | приростающие | спелые и перестойные |
| 1 | 2 | 3 | 4 | 5 | 6 | 7 | 8 | 9 |
| Защитные леса | хвойное | 8Со2Б | 34 | 1А | 0,6 | - | - | - |
| | | 10Со | 39 | 1 | 0,9 | - | - | - |
| | | 9Б1Со | 29 | 2 | 0,7 | - | - | - |
| | | 10Со | 39 | 1А | 0,7 | - | - | - |

Таблица 4. Виды и объемы использования лесов на проектируемом лесном участке

| Целевое назначение лесов | Хозяйство (хвойное, твердо-лиственное, мягколиственные) | Площадь (га) | Единица измерения | Объемы использования лесов (изъятия лесных ресурсов) |
|--|---|--------------|-------------------|--|
| 1 | 2 | 3 | 4 | 5 |
| Вид использования лесов – <u>строительство, реконструкция, эксплуатация линейных объектов</u> | | | | |
| Цель предоставления лесного участка – <u>строительство, реконструкция, эксплуатация линейных объектов «ВЛ 500кВ Донская АЭС-Старый Оскол №2 с реконструкцией ПС-500 кВ-Старый Оскол»</u> | | | | |
| Защитные леса | Хвойное | 0,6369 | - | - |
| | мягколиственное | | | |

4. Виды разрешенного использования лесов на проектируемом лесном участке

Лесохозяйственным регламентом Давыдовского лесничества (лесопарка)
(наименование)

в квартале 117 урочища «Остальное», Нововоронежского участкового лесничества
(номер) (наименование)

и соответственно в проектируемом лесном участке установлены следующие виды разрешенного использования лесов:

- заготовка древесины;
- заготовка живицы;
- осуществление научно - исследовательской деятельности, образовательной деятельности;
- осуществление рекреационной деятельности;
- строительство и эксплуатация водохранилищ и иных искусственных водных объектов, а также гидротехнических сооружений и специализированных портов;
- осуществление религиозной деятельности;
- строительство, реконструкция, эксплуатация линейных объектов;
- ведение охотничьего хозяйства и осуществление охоты;
- иные виды деятельности в лесу

5. Сведения об обременениях проектируемого лесного участка

По данным государственного лесного реестра квартал 117, выдел 15(ч), 16(ч), 17(ч), 18(ч)
(номер) (номер)

урочища «Остальное» Нововоронежское участковое лесничество
(наименование) (наименование)

Давыдовского лесничества (лесопарка) имеет обременения: участок не обременен
(наименование)

6. Сведения об ограничениях использования лесов

С учетом целевого назначения и правового режима лесов, установленного лесным законодательством Российской Федерации, лесохозяйственным регламентом Давыдовского лесничества (лесопарка)
(наименование)

предусмотрены следующие ограничения в использовании лесов - расположенные в пустынных, полупустынных, лесостепных и лесотундровых зонах, степях, горах.

Запрещается:

- проведение сплошных рубок спелых и перестойных насаждений с целью заготовки древесины;
- создание лесных плантаций и их эксплуатация;
- выращивание лесных плодовых, ягодных, декоративных растений, лекарственных растений;
- создание лесоперерабатывающей лесной инфраструктуры;

Допускается:

- проведение сплошных рубок в целях ухода за лесами в случаях, предусмотренных частью 4 статьи 17 Лесного кодекса РФ;
- выборочные рубки лесных насаждений очень слабой и умеренной интенсивности;
- санитарные рубки погибших, поврежденных и малценных насаждений очень высокой интенсивности.

7. Сведения о наличии зданий, сооружений, объектов, связанных с созданием лесной инфраструктуры и объектов, не связанных с созданием лесной инфраструктуры на проектируемом лесном участке

Таблица 5

| № п/п | Участковое лесничество/урочище (при наличии) | Номер квартала | Номер выдела | Площадь объекта (га) | Наименование объекта |
|-------|--|----------------|--------------|----------------------|----------------------|
| 1 | 2 | 3 | 4 | 5 | 6 |
| - | - | - | - | - | - |

8. Сведения о наличии на проектируемом лесном участке особо защитных участков лесов, особо охраняемых природных территорий, зон с особыми условиями использования территорий

Согласно данным государственного лесного реестра на проектируемом лесном участке существуют особо защитные участки лесов (ОЗУ), особо охраняемые природные территории (ООПТ), зоны с особыми условиями использования территорий.

Таблица 6

| № п/п | Наименование участкового лесничества/урочища (при наличии) | Номер квартала | Номер выдела | Виды ОЗУ, наименования ООПТ, виды зон с особыми условиями использования территорий | Общая площадь, га |
|-------|--|----------------|--------------|--|-------------------|
| 1 | 2 | 3 | 4 | 5 | 6 |
| 1 | - | - | - | - | - |

9. Проектирование вида использования лесов лесного участка

Согласно лесохозяйственному регламенту Давыдовского Лесничества (наименование)

(лесопарка), квартал 117 выдела 15(ч), 16(ч), 17(ч), 18(ч) урочища «Осиптинское»
(номер) (номер) (наименование)

Павловгородского участкового лесничества, в границах которого расположен (наименование)

проектируемый лесной участок, относится к зоне планируемого освоения лесов для строительства, реконструкции, эксплуатации линейных объектов-ВЛ

500кВ Давская АЭС-Старый Оскол №2 с реконструкцией ЛЭС-500 кВ-Старый Оскол (наименование вида использования лесов)

СХЕМА РАСПОЛОЖЕНИЯ ПРОЕКТИРУЕМОГО ЛЕСНОГО УЧАСТКА

Субъект Российской Федерации
Муниципальное образование
Категория земель
Лесничество (лесозарк)
Участковое лесничество
Урочище
Вид использования лесов

Воронежская область
Каширский район
земли лесного фонда
Давыдовское
Нововоронежское

Цель предоставления лесного участка

для строительства, реконструкции, эксплуатации
линейных объектов
строительство, реконструкция, эксплуатация
линейных объектов - «ВЛ 500кВ Донская
АЭС - Старый Оскол №2 с реконст-
рукцией ПС-500 кВ - Старый Оскол»

Особые отметки:

Масштаб 1: 20 000



Геоданные:

Каталог координат

(СК-кадастрового округа)

| Номера характерных точек | Направление румба (азимут) угла | Длина линии |
|--------------------------|---------------------------------|-------------|
| 1-2 | св 020°35'35" | 28.89 |
| 2-3 | юв 081°39'33" | 168.90 |
| 3-4 | юв 022°41'04" | 48.44 |
| 4-1 | сз 077°51'37" | 200.43 |

| Номера характерных точек | X | Y |
|--------------------------|------------|--------------|
| 1 | 469 173.77 | 1 301 829.14 |
| 2 | 469 200.81 | 1 301 839.30 |
| 3 | 469 176.31 | 1 302 006.41 |
| 4 | 469 131.62 | 1 302 025.09 |

Согласовано:

лицо, ответственное за подготовку проектной документации лесного участка: представитель органа государственной власти, органа местного самоуправления, утверждающего проектные документацию лесного участка:

Заинтересованное лицо:

(представитель заинтересованного лица)

М.В. Сергеевич
(подпись)

М.В. Сергеевич
(подпись)

на доверенности





Управление лесного хозяйства
Воронежской области

П Р И К А З

№ 23 / 03 / 2018 г.

№ 23

Воронеж

**О принятия решения об утверждении проектной документации
лесного участка в составе земель лесного фонда**

В соответствии со статьями 70.1, 83, Лесного кодекса Российской Федерации, Приказом Минприроды России от 03.02.2017 № 54 «Об утверждении Требований к составу и к содержанию проектной документации лесного участка, порядка ее подготовки», подпунктом 3.2.14 Положения об управлении лесного хозяйства Воронежской области, утвержденного постановлением правительства Воронежской области от 12.05.2009 № 379, по результатам рассмотрения заявления общества с ограниченной ответственностью «Ленэлектромонтаж» от 27.02.2018,

п р и к а з ы в а ю:

1. Утвердить прилагаемую к настоящему приказу проектную документацию лесного участка, расположенного по адресу: Воронежская область, Каширский район, Давыдовское лесничество, Нововоронежское участковое лесничество, урочище «Остальное», квартал № 117 части выделов 20,21,22,23,24,25,26,32, площадь 6,1955 га.

2. Срок действия решения об утверждении проектной документации лесного участка составляет два года.

3. Контроль за исполнением настоящего приказа оставляю за собой.

Заместитель руководителя управления

М.В. Скрынникова

УТВЕРЖДАЮ:

Заместитель руководителя управления
(наименование должности, руководителя органа)

иного хозяйства Воронежской области
(государственной власти, органа местного самоуправления)

М. В. Сергеева
(Ф.И.О., подпись и печать)

27 марта

2018- № 323

ПРОЕКТНАЯ ДОКУМЕНТАЦИЯ ЛЕСНОГО УЧАСТКА

1. Местоположение, границы и площадь проектируемого лесного участка

| | |
|--|---|
| Субъект Российской Федерации | <u>Воронежская область</u> |
| Муниципальное образование | <u>Каширский район</u> |
| Категория земель | <u>Земли лесного фонда</u> |
| Лесничество (лесопарк) | <u>Павловское</u> |
| Участковое лесничество, урочище (при наличии) | <u>Нововоронежское урочище «Остывшее»</u> |
| Целевое назначение лесов, категория защитных лесов | <u>Защитные леса: ценные леса: леса, расположенные в пустынных, полу пустынных, лесостепных и лесотун дровых зонах, степях, горах</u> |
| Квартал | <u>117</u> |
| Лесотаксационный выдел/часть лесотаксационного выдела | <u>часть выдела 20, 21, 22, 23, 24, 25, 26, 32</u> |
| Площадь проектируемого лесного участка, | <u>6,1955га</u> |

Местоположение и границы лесного участка указаны на схеме расположения проектируемого лесного участка.

2. Целевое назначение лесов

В соответствии с приказом Федерального агентства лесного хозяйства от "09" 04.2009 N 136 «Об определении количества лесничества на территории Воронежской области и установлении их границ»

Об определении количества лесничества (лесопарков) и установлении их границ

на территории Воронежской области

(наименование субъекта Российской Федерации)

Нововоронежское участковое лесничество входит в состав Давыдовского лесничества (лесопарка)

(наименование)

(наименование)

На момент проектирования лесного участка, на территории Давыдовского лесничества (лесопарка) распространяется действие лесохозяйственного регламента, утвержденного Приказом управления лесного хозяйства Воронежской области от «28» 11.2008 г. №152 (в редакции от 19.03.2013г.№68)

(наименование)

(наименование решения и органа государственной власти, органа местного самоуправления)

Леса на территории Воронежской области в соответствии со статьей 8 Федерального закона от 04.12.2006 г. №201-ФЗ «О введении в действие Лесного кодекса Российской Федерации» отнесены к защитным лесам, что отражено в лесном плане Воронежской

(наименование субъекта Российской Федерации)

области, утвержденном Указом Губернатора Воронежской области от «15» 08.2011 г. №303-у, и лесохозяйственном регламенте Давыдовского лесничества (лесопарка).

(указать целевое назначение лесов)

(наименование субъекта Российской Федерации)

(наименование решения и органа государственной власти, органа местного самоуправления)

Согласно указанным документам лесного планирования квартал 117 урочища

(номер(а))

«Остальное» Нововоронежского участкового лесничества, в котором расположен проектируемый лесной участок, относится к защитным лесам, категории защитных лесов:

(наименование)

(наименование)

лесопосадочные леса, расположенные в пустынных, полупустынных, лесостепных и лесотундровых зонах, степях, горах.

(указать целевое назначение лесов)

3. Количественные и качественные характеристики проектируемого лесного участка

Количественные и качественные характеристики проектируемого лесного участка составляются на основании данных государственного лесного реестра Давыдовского лесничества (лесопарка) и необходимости натурного обследования.

(наименование)

Таблица 1. Распределение земель

| Общая площадь, всего | В том числе | | | | | | | | | |
|----------------------|------------------------------|--|------------------------------|--------------------------------|--------|----------------|---------|--------|--------|-------|
| | лесные земли | | | | | нелесные земли | | | | |
| | Занятые лесными насаждениями | в том числе, покрытые лесными культурами | лесные питомники и плантации | Незанятые лесными насаждениями | иного | дороги | просеки | болота | другие | иного |
| 1 | 2 | 3 | 4 | 5 | 6 | 7 | 8 | 9 | 10 | 11 |
| 6,1955 | 5,3655 | - | - | - | 5,3655 | - | - | - | 0,83 | 0,83 |

Таблица 2. Характеристика насаждений проектируемого лесного участка

| Участковое лесничество /урочище (при наличии) | Номер квартала | Номер выдела | Состав насаждения или характеристика лесного участка при отсутствии насаждения | Площадь (га)/запас древесины при наличии (куб. м) | в том числе по группам возраста древостоя (га/куб. м) | | | |
|--|----------------|--------------|--|---|---|------------------|-------------|----------------------|
| | | | | | Молодняки | средневозрастные | Приростовые | спелые и перестойные |
| 1 | 2 | 3 | 4 | 5 | 6 | 7 | 8 | 9 |
| Нововоронежское участковое лесничество/урочище «Остальное» | 117 | ч.20 | л/к10С _о | 0,2100/53 | 0,2100/53 | - | - | - |
| | | ч.21 | л/к8С ₂ Б | 0,2000/16 | 0,2000/15 | - | - | - |
| | | ч.22 | нас.4С ₂ С ₁ Кля1Б2Ивд | 0,9500/38 | 0,9500/37 | - | - | - |
| | | ч.23 | л/к10С _о | 0,8100/178 | - | 0,8100/180 | - | - |
| | | ч.24 | л/к10С _о | 2,1855/553 | 2,1855/548 | - | - | - |
| | | ч.25 | л/к10С _о | 0,7700/200 | 0,7700/200 | - | - | - |
| | | ч.26 | л/к10С _о | 0,2400/2 | 0,2400/3 | - | - | - |
| | | ч.32 | ЛЭП | 0,8300/- | - | - | - | - |

Таблица 3. Средние таксационные показатели насаждений проектируемого лесного участка

| Целевое назначение лесов | Хозяйство, преобладающая порода | Состав насаждений | Возраст | Болезнет | Плотность | Средний запас древесины (куб. м/га) | | |
|--------------------------|---------------------------------|--|---------|----------|-----------|-------------------------------------|-------------|----------------------|
| | | | | | | средневозрастные | приростовые | спелые и перестойные |
| 1 | 2 | 3 | 4 | 5 | 6 | 7 | 8 | 9 |
| Защитные леса | хвойное | 10С _о | 39 | 1 | 0,8 | - | - | - |
| | | 8С _о 2Б | 25 | 2 | 0,7 | - | - | - |
| | | 4С ₂ С ₁ Кля 1Б2Ивд | 25 | 3 | 0,5 | - | - | - |
| | | 10С _о | 47 | 2 | 0,7 | 180/0,8100 | - | - |
| | | 10С _о | 39 | 1 | 0,8 | - | - | - |
| | | 10С _о | 37 | 1 | 0,9 | - | - | - |
| | | 10С _о | 13 | 3 | 0,4 | - | - | - |
| | | ЛЭП | - | - | - | - | - | - |

Таблица 4. Виды и объемы использования лесов на проектируемом лесном участке

| Целевое назначение лесов | Хозяйство (хвойное, твердо-лиственное, мягколиственные) | Площадь (га) | Единица измерения | Объемы использования лесов (изъятия лесных ресурсов) |
|--|---|--------------|-------------------|--|
| 1 | 2 | 3 | 4 | 5 |
| <p>Вид использования лесов – <u>строительство, реконструкция, эксплуатация линейных объектов</u> Цель предоставления лесного участка – <u>строительство, реконструкция, эксплуатация линейных объектов – «ВЛ 500кВ Донская АЭС-Старый Оскол №2 с реконструкцией ПС-500 кВ-Старый Оскол»</u></p> | | | | |
| Защитные леса | хвойное | 5,1955 | - | - |

4. Виды разрешенного использования лесов на проектируемом лесном участке

Лесохозяйственным регламентом Давыдовского лесничества (лесопарка)
 (наименование)

в квартале 117 урочища «Остальное» Нововоронежского участкового лесничества
 (номер) (наименование)

и соответственно в проектируемом лесном участке установлены следующие виды разрешенного использования лесов:

- заготовка древесины;
- заготовка живицы;
- осуществление научно - исследовательской деятельности, образовательной деятельности;
- осуществление рекреационной деятельности;
- строительство и эксплуатация водохранилищ и иных искусственных водных объектов, а также гидротехнических сооружений и специализированных портов;
- осуществление религиозной деятельности;
- строительство, реконструкция, эксплуатация линейных объектов;
- ведение охотничьего хозяйства и осуществление охоты;
- иные виды деятельности в лесу

5. Сведения об обременениях проектируемого лесного участка

По данным государственного лесного реестра квартал 117, выдел 20(ч), 21(ч), 22
 (номер) (номер)

23(ч), 24(ч), 25(ч), 26(ч), 32(ч) урочища «Остальное» Нововоронежского участкового лесничества Давыдовского лесничества (лесопарка) имеет обременения: участок не обременен

6. Сведения об ограничениях использования лесов

С учетом целевого назначения и правового режима лесов, установленного лесным законодательством Российской Федерации, лесохозяйственным регламентом Давыдовского лесничества (лесопарка) (приложение)

предусмотрены следующие ограничения в использовании лесов расположенных в пустынных, полупустынных, лесостепных и лесотундровых зонах степях, горах

• Запрещается:

- проведение сплошных рубок спелых и перестойных насаждений с целью заготовки древесины;
- создание лесных плантаций и их эксплуатация;
- выращивание лесных плодовых, ягодных, декоративных растений, лекарственных растений;
- создание лесоперерабатывающей лесной инфраструктуры.

Допускается:

- проведение сплошных рубок в целях ухода за лесами в случаях, предусмотренных частью 4 статьи 17 Лесного кодекса РФ;
- выборочные рубки лесных насаждений очень слабой и умеренной интенсивности;
- санитарные рубки погибших, поврежденных и мало-ценных насаждений очень высокой интенсивности.

7. Сведения о наличии зданий, сооружений, объектов, связанных с созданием лесной инфраструктуры и объектов, не связанных с созданием лесной инфраструктуры на проектируемом лесном участке

Таблица 5

| № п/п | Участковое лесничество/урочище (при наличии) | Номер квартала | Номер выдела | Площадь объекта (га) | Наименование объекта |
|-------|--|----------------|--------------|----------------------|----------------------|
| 1 | 2 | 3 | 4 | 5 | 6 |
| 1 | Новоронешское урочище «Остальное» | 117 | 4.32 | 0,8300 | ЛЭП |

8. Сведения о наличии на проектируемом лесном участке особо защитных участков лесов, особо охраняемых природных территорий, зон с особыми условиями использования территорий

Согласно данным государственного лесного реестра на проектируемом лесном участке существуют особо защитные участки лесов (ОЗУ), особо охраняемые природные территории (ООПТ), зоны с особыми условиями использования территорий.

Таблица 6

| № п/п | Наименование участкового лесничества/урочища (при наличии) | Номер квартала | Номер выдела | Виды ОЗУ, наименования ООПТ, виды зон с особыми условиями использования территорий | Общая площадь, га |
|-------|--|----------------|--------------|--|-------------------|
| 1 | 2 | 3 | 4 | 5 | 6 |
| 1 | - | - | - | - | - |

9. Проектирование вида использования лесов лесного участка

Согласно лесохозяйственному регламенту Давыдовского Лесничества

(наименование)

(лесоулка), квартал 117, выдела 20(ч), 21(ч), 22(ч), 23(ч), 24(ч), 25(ч), 26(ч), 32(ч), урочища «Остальное» Новоарамелеского участкового лесничества, в границах которого расположен

(наименование)

проектируемый лесной участок, относится к зоне планируемого освоения лесов для строительства, реконструкции, эксплуатации линейных объектов «ВЛ 500 кВ Донская АЭС-Старый Оскол №2 с реконструкцией ПС-500 кВ-Старый Оскол»

(наименование вида использования лесов)

СХЕМА РАСПОЛОЖЕНИЯ ПРОЕКТИРУЕМОГО ЛЕСНОГО УЧАСТКА

Субъект Российской Федерации
Муниципальное образование
Категория земель
Лесничество (лесопарк)
Участковое лесничество
Урочище
Вид использования лесов

Воронежская область
Каширский район
земли лесного фонда
Давыдовское
Нововоронежское

Цель предоставления лесного участка

для строительства, реконструкции, эксплуатации
линейных объектов
строительство, реконструкция, эксплуатация
линейных объектов - «ВЛ 500кВ Донская
АЭС-Старый Оскол №2 с рекон-
струкцией ПС-500 кВ-Старый Оскол»

Особые отметки:



Геодезия

| № точки | Направление тупой линии | Длина линии |
|---------|-------------------------|-------------|
| 1-2 | СВ 059°52'07" | 13,25 |
| 2-3 | ЮВ 076°00'07" | 304,00 |
| 3-4 | ЮВ 040°06'32" | 464,40 |
| 4-5 | ЮВ 080°14'09" | 37,44 |
| 5-6 | ЮВ 040°08'37" | 75,28 |
| 6-7 | ЮВ 048°38'52" | 21,77 |
| 7-8 | ЮВ 076°30'23" | 21,26 |
| 8-9 | СЗ 046°53'17" | 0,64 |
| 9-10 | ЮЗ 081°48'13" | 9,47 |
| 10-11 | СЗ 048°48'22" | 21,33 |
| 11-12 | СЗ 044°21'49" | 59,41 |
| 12-13 | СЗ 059°02'10" | 12,07 |
| 13-14 | СЗ 050°41'05" | 3,12 |
| 14-15 | СЗ 051°01'14" | 73,64 |
| 15-16 | СЗ 040°06'34" | 311,73 |
| 16-17 | СЗ 077°58'41" | 130,16 |
| 17-18 | СЗ 061°01'14" | 86,80 |
| 18-19 | СЗ 077°53'32" | 49,44 |
| 19-1 | СЗ 022°09'57" | 47,58 |

координаты в дециметрах

| № точки | X | Y |
|---------|------------|--------------|
| 1 | 469 167,16 | 1 302 107,37 |
| 2 | 469 173,63 | 1 302 118,83 |
| 3 | 469 110,64 | 1 302 416,19 |
| 4 | 468 740,18 | 1 302 728,26 |
| 5 | 468 733,81 | 1 302 691,36 |
| 6 | 468 676,23 | 1 302 739,87 |
| 7 | 468 601,85 | 1 302 756,21 |
| 8 | 468 657,61 | 1 302 735,37 |
| 9 | 468 658,05 | 1 302 734,90 |
| 10 | 468 656,70 | 1 302 726,53 |
| 11 | 468 670,75 | 1 302 709,46 |
| 12 | 468 720,37 | 1 302 660,95 |
| 13 | 468 726,58 | 1 302 650,60 |
| 14 | 468 748,30 | 1 302 628,52 |
| 15 | 468 792,62 | 1 302 568,27 |
| 16 | 469 031,04 | 1 302 368,44 |
| 17 | 469 058,15 | 1 302 241,13 |
| 18 | 469 112,75 | 1 302 173,86 |
| 19 | 469 123,12 | 1 302 125,32 |

Сотласовано:
Лицо, ответственное за подготовку проектной документации лесного участка: представитель органа государственной власти, органа местного самоуправления, утверждающего проектные документы лесного участка

Сотласовано
ПОДПИСЬ:

М.В. Сотласов
В.С. Козлов
по адресу: ул. М.И. Ульянова, 119/2
г. Москва, в районе: Юго-Восточный
ОТДЕЛ ЗАДАНИЯ И РАБОТЫ

Задает/реализует лицо:
(представитель заинтересованного лица)

В.С. Козлов
ПОДПИСЬ



Управление лесного хозяйства
Воронежской области

П Р И К А З

«17» 03 2018 г.

№ 325

Воронеж

**О принятии решения об утверждении проектной документации
лесного участка в составе земель лесного фонда**

В соответствии со статьями 70.1, 83, Лесного кодекса Российской Федерации, Приказом Минприроды России от 03.02.2017 № 54 «Об утверждении Требований к составу и к содержанию проектной документации лесного участка, порядка ее подготовки», подпунктом 3.2.14 Положения об управлении лесного хозяйства Воронежской области, утвержденного постановлением правительства Воронежской области от 12.05.2009 № 379, по результатам рассмотрения заявления общества с ограниченной ответственностью «Ленэлектромонтаж» от 27.02.2018,

п р и к а з ы в а ю:

1. Утвердить прилагаемую к настоящему приказу проектную документацию лесного участка, расположенного по адресу: Воронежская область, Каширский район, Давыдовское лесничество, Нововоронежское участковое лесничество, урочище «Остальное», квартал № 115 часть выдела 23, площадь 0,9776 га.

2. Срок действия решения об утверждении проектной документации лесного участка составляет два года.

3. Контроль за исполнением настоящего приказа оставляю за собой.

Заместитель руководителя управления

М.В. Скрынникова

УТВЕРЖДАЮ:

Заместитель руководителя управления
(наименование должности руководителя органа)

исполнительная власть Воронежской обл.
(государственной власти, органа местного самоуправления)

В. В. Сердюков
(Ф.И.О., подпись и печать)

14 марта 2016 г. л. № 325

ПРОЕКТНАЯ ДОКУМЕНТАЦИЯ ЛЕСНОГО УЧАСТКА

1. Местоположение, границы и площадь проектируемого лесного участка

| | |
|--|---|
| Субъект Российской Федерации | <u>Воронежская область</u> |
| Муниципальное образование | <u>Каширский район</u> |
| Категория земель | <u>Земли лесного фонда</u> |
| Лесничество (лесопарк) | <u>Давыдовское</u> |
| Участковое лесничество, урочище (при паличии) | <u>Нововоронежское</u> <u>урочище «Остальное»</u> |
| Целевое назначение лесов, категория защитных лесов | <u>Защитные леса: ценные леса: леса, расположенные в пустынных, полу- пустынных, лесостепных, лесотунд- ровых зонах, степях, горах.</u> |
| Квартал | <u>115</u> |
| Лесотаксационный выдел/часть лесотаксационного выдела | <u>часть выдела 23</u> |
| Площадь проектируемого лесного участка, | <u>0,9776 га</u> |

Местоположение и границы лесного участка указаны на схеме расположения проектируемого лесного участка.

2. Целевое назначение лесов

В соответствии с приказом Федерального агентства лесного хозяйства от "09" 04.2009 N 136 «Об определении количества лесничества на территории Воронежской области и установлении их границ»

(Об определении количества лесничества (лесопарков) и установлении их границ)

на территории Воронежской области

(наименование субъекта Российской Федерации)

Нововоронежское участковое лесничество входит в состав Давыдовского лесничества (лесопарка)

(наименование)

(наименование)

На момент проектирования лесного участка, на территории Давыдовского лесничества

(наименование)

(лесопарка) распространяется действие лесохозяйственного регламента, утвержденного Приказом управления лесного хозяйства Воронежской области от «28» 11.2008 г. №152 (в редакции от 19.03.2013г. №68)

(наименование решения и органа государственной власти, органа местного самоуправления)

Леса на территории Воронежской области в соответствии со статьей 8 Федерального закона от 04.12.2006 г. №201-ФЗ «О введении в действие Лесного кодекса Российской Федерации» относятся к защитным лесам, что отражено в лесном плане Воронежской

(наименование субъекта Российской Федерации)

области, утвержденном Указом Губернатора Воронежской области от «15» 08.2011 г. №303-у. и лесохозяйственном регламенте Давыдовского лесничества (лесопарка).

(указать целевое назначение лесов)

(наименование субъекта Российской Федерации)

Согласно указанным документам лесного планирования квартал 115 урочища

(наименование решения и органа государственной власти, органа местного самоуправления)

«Остальное» Нововоронежского участкового лесничества, в котором расположен проектируемый лесной участок, относится к защитным лесам, категории защитных лесопользований: леса, расположенные в пустынных, полупустынных, лесостепных, лесотундровых зонах, степях, горах.

(наименование)

(наименование)

(указать целевое назначение лесов)

3. Количественные и качественные характеристики проектируемого лесного участка

Количественные и качественные характеристики проектируемого лесного участка составляются на основании данных государственного лесного регистра Давыдовского лесничества (лесопарка) и необходимости натурного обследования.

(наименование)

Таблица 1. Распределение земель

| Общая площадь, всего | В том числе: | | | | | | | | | |
|----------------------|-------------------------------------|--|------------------------------|--------------------------------|--------|----------------|---------|--------|--------|-------|
| | лесные земли | | | | | нелесные земли | | | | |
| | Занятые лесными насаждениями, всего | в том числе, покрытые лесными культурами | лесные питомники и плантации | Незанятые лесными насаждениями | итого | леса | просеки | болота | другие | итого |
| 1 | 2 | 3 | 4 | 5 | 6 | 7 | 8 | 9 | 10 | 11 |
| 0,9776 | 0,9776 | 0,9776 | - | - | 0,9776 | - | - | - | - | - |

Таблица 2. Характеристика насаждений проектируемого лесного участка

| Участковое лесничество (во/урочище (при наличии)) | Номер квартала | Номер выдела | Состав насаждения или характеристика лесного участка при отсутствии насаждения <8> | Площадь (га)/запас древесины при наличии (куб. м) | в том числе по группам возраста древостоя (га/куб. м) | | | |
|---|----------------|--------------|--|---|---|------------------|----------|----------------------|
| | | | | | Молодняки | средневозрастные | Прироста | спелые и перестойные |
| 1 | 2 | 3 | 4 | 5 | 6 | 7 | 8 | 9 |
| Нововоронежское участковое лесничество Урочище «Остальное» | 115 | ч.23 | л/к10Со | 0,9776/312 | - | 0,9776/312 | - | - |

Таблица 3. Средние таксационные показатели насаждений проектируемого лесного участка

| Целевое назначение лесов | Хозяйство, преобладающая порода | Состав насаждений | Возраст | Бонитет | Плотность | Средний запас древесины (куб. м/га) | | |
|--------------------------|---------------------------------|-------------------|---------|---------|-----------|-------------------------------------|----------|----------------------|
| | | | | | | средневозрастные | прироста | спелые и перестойные |
| 1 | 2 | 3 | 4 | 5 | 6 | 7 | 8 | 9 |
| Защитные леса | хвойное | л/к10Со | 71 | 1 | 0,7 | 0,9776/312 | - | - |

Таблица 4. Виды и объемы использования лесов на проектируемом лесном участке

| Целевое назначение лесов | Хозяйство (хвойное, твердолиственное, мягколиственные) | Площадь (га) | Единица измерения | Объемы использования лесов (изъятия лесных ресурсов) |
|---|--|--------------|-------------------|--|
| 1 | 2 | 3 | 4 | 5 |
| <p>Вид использования лесов – <u>строительство, реконструкция, эксплуатация линейных объектов</u></p> <p>Цель предоставления лесного участка – <u>строительство, реконструкция, эксплуатация линейных объектов – «ВЛ 500кВ. Довская АЭС-Старый Оскол №2 с реконструкцией ПС-500 кВ-Старый Оскол»</u></p> | | | | |
| Защитные леса | хвойное | 0,9776 | - | - |

4. Виды разрешенного использования лесов на проектируемом лесном участке

Лесохозяйственным регламентом Давыдовского лесничества (лесопарка)

(наименование)

в квартале 115 урочища «Остальное», Новоборонезжского участкового лесничества

(номер)

(наименование)

и соответственно в проектируемом лесном участке установлены следующие виды разрешенного использования лесов:

- заготовка древесины;
- заготовка живицы;
- осуществление научно - исследовательской деятельности, образовательной деятельности;
- осуществление рекреационной деятельности;
- строительство и эксплуатация водохранилищ и иных искусственных водных объектов, а также гидротехнических сооружений и специализированных портов;
- осуществление религиозной деятельности;
- строительство, реконструкция, эксплуатация линейных объектов;
- ведение охотничьего хозяйства и осуществление охоты;
- иные виды деятельности в лесу

5. Сведения об обременениях проектируемого лесного участка

По данным государственного лесного реестра квартал 115, выдел 23(4)

(номер)

(номер)

урочища «Остальное» Новоборонезжского участкового лесничества

(наименование)

(наименование)

Давыдовского лесничества (лесопарка) имеет обременения: участок не обременен

(наименование)

6. Сведения об ограничениях использования лесов

С учетом целевого назначения и правового режима лесов, установленного лесным законодательством Российской Федерации, лесохозяйственным регламентом Давыдовского лесничества (лесопарка)

(наименование)

предусмотрены следующие ограничения в использовании лесов: расположенных в пустынных, полупустынных, лесостепных и лесотундровых зонах, степях, горах.

Запрещается:

- проведение сплошных рубок спелых и перестойных насаждений с целью заготовки древесины;
- создание лесных плантаций и их эксплуатация;
- выращивание лесных плодовых, ягодных, декоративных растений, лекарственных растений;
- создание лесоперерабатывающей лесной инфраструктуры;

Допускается:

- проведение сплошных рубок в целях ухода за лесами в случаях, предусмотренных частью 4 статьи 17 Лесного кодекса РФ;
- выборочные рубки лесных насаждений очень слабой и умеренной интенсивности;
- санитарные рубки погибших, поврежденных и мало-ценных насаждений очень высокой интенсивности.

7. Сведения о наличии зданий, сооружений, объектов, связанных с созданием лесной инфраструктуры и объектов, не связанных с созданием лесной инфраструктуры на проектируемом лесном участке

Таблица 5

| № п/п | Участковое лесничество/урочище (при наличии) | Номер квартала | Номер выдела | Площадь объекта (га) | Наименование объекта |
|-------|--|----------------|--------------|----------------------|----------------------|
| 1 | 2 | 3 | 4 | 5 | 6 |
| - | - | - | - | - | - |

8. Сведения о наличии на проектируемом лесном участке особо защитных участков лесов, особо охраняемых природных территорий, зон с особыми условиями использования территорий

Согласно данным государственного лесного реестра на проектируемом лесном участке существуют особо защитные участки лесов (ОЗУ), особо охраняемые природные территории (ООПТ), зоны с особыми условиями использования территорий.

Таблица 6

| № п/п | Наименование участкового лесничества/урочища (при наличии) | Номер квартала | Номер выдела | Виды ОЗУ, наименование ООПТ, виды зон с особыми условиями использования территорий | Общая площадь, га |
|-------|--|----------------|--------------|--|-------------------|
| 1 | 2 | 3 | 4 | 5 | 6 |
| 1 | - | - | - | - | - |

9. Проектирование вида использования лесов лесного участка

Согласно лесохозяйственному регламенту Давыдовского Лесничества

(наименование)

(лесопарка), квартал 115 выдел 23(ч) урочища «Остатное»

(номер)

(номер)

(наименование)

Новосорочинского участкового лесничества, в границах которого расположен

(наименование)

проектируемый лесной участок, относится к зоне планируемого освоения лесов для

строительства, реконструкции, эксплуатации линейных объектов - «ВЛ

500кВ Донский АЭС-Старый Оскол №2 с реконструкцией ПС-500 кВ-Старый Оскол»

(наименование вида использования лесов)



Управление лесного хозяйства
Воронежской области

П Р И К А З

27-03 2018 г.

№ 324

Воронеж

**О принятии решения об утверждении проектной документации
лесного участка в составе земель лесного фонда**

В соответствии со статьями 70.1, 83, Лесного кодекса Российской Федерации, Приказом Минприроды России от 03.02.2017 № 54 «Об утверждении Требований к составу и к содержанию проектной документации лесного участка, порядка ее подготовки», подпунктом 3.2.14 Положения об управлении лесного хозяйства Воронежской области, утвержденного постановлением правительства Воронежской области от 12.05.2009 № 379, по результатам рассмотрения заявления общества с ограниченной ответственностью «Ленэлектромонтаж» от 27.02.2018,

п р и к а з ы в а ю:

1. Утвердить прилагаемую к настоящему приказу проектную документацию лесного участка, расположенного по адресу: Воронежская область, Острогожский район, Давыдовское лесничество, Давыдовское участковое лесничество, квартал № 85 часть выдела 3, площадь 2,02 га.

2. Срок действия решения об утверждении проектной документации лесного участка составляет два года.

3. Контроль за исполнением настоящего приказа оставляю за собой.

Заместитель руководителя управления

М.В. Скрынникова

УТВЕРЖДАЮ:

Заместитель руководителя управления
(использование должностей руководителя органа)

Министерства природных ресурсов
(государственной власти, органа местного самоуправления)

М. В. Сердючкина Сердючкина
(Ф.И.О., подпись и печать)

24 марта 2016 г. № 328

ПРОЕКТНАЯ ДОКУМЕНТАЦИЯ ЛЕСНОГО УЧАСТКА

1. Местоположение, границы и площадь проектируемого лесного участка

| | |
|--|--|
| Субъект Российской Федерации | <u>Воронежская область</u> |
| Муниципальное образование | <u>Острогожский район</u> |
| Категория земель | <u>Земли лесного фонда</u> |
| Лесничество (лесопарк) | <u>Давыдовское</u> |
| Участковое лесничество, урочище (при наличии) | <u>Давыдовское</u> |
| Целевое назначение лесов, категория защитных лесов | <u>Защитные леса, ценные леса леса, расположенные в степных, полустепных, лесостепных и лесотундровых зонах, степях горных</u> |
| Квартал | <u>85</u> |
| Лесотаксационный выдел/часть лесотаксационного выдела | <u>часть выдела 3</u> |
| Площадь проектируемого лесного участка | <u>2,02 га</u> |

Местоположение и границы лесного участка указаны на схеме расположения проектируемого лесного участка.

2. Целевое назначение лесов

В соответствии с приказом Федерального агентства лесного хозяйства от 09 04 2009 № 136 «Об определении количества лесности на территории Воронежской области и установлении их границ»

Об определении количества лесности (лесогаек) и установлении их границ на территории Воронежской области

(наименование субъекта Российской Федерации)

Давыдовское участковое лесничество входит в состав Давыдовского лесничества (лесопарка)

(наименование)

(наименование)

На момент проектирования лесного участка на территории Давыдовского лесничества (лесопарка) распространяется действие лесохозяйственного регламента, утвержденного Приказом управления лесного хозяйства Воронежской области от «28» 11.2008 г. №152 (в редакции от 19.03.2015г. №68)

(наименование документа (сервиса государственной власти) органа местного самоуправления)

Леса на территории Воронежской области в соответствии со статьей 8 Федерального

(наименование субъекта Российской Федерации)

закона от 04.12.2006 г. №201-ФЗ «О введении в действие Лесного кодекса Российской Федерации» отнесены к защитным лесам, что отражено в лесном плане Воронежской

(указать целевое назначение лесов)

(наименование субъекта Российской Федерации)

области, утвержденном Указом Губернатора Воронежской области от «13» 09.2011 г.

(наименование ведомства и органа государственной власти, органа местного самоуправления)

№103-у., и лесохозяйственным регламенте Давыдовского лесничества (лесопарка).

(наименование)

Согласно указанным документам лесного планирования квартал 83 урочища

(номер(а))

(при наличии) Давыдовского участкового лесничества, в котором расположен

(наименование)

проектируемый лесной участок, относится к защитным лесам, категории защитных лесов – ценные леса; леса, расположенные в пустынных, полупустынных, лесостепных

(указать целевое назначение лесов)

лесостепных зонах, степях, горах;

3. Количественные и качественные характеристики проектируемого лесного участка

Количественные и качественные характеристики проектируемого лесного участка составляются на основании данных государственного лесного реестра Давыдовского лесничества (лесопарка) и необходимости натурного обследования.

(наименование)

Таблица 1. Распределение земель

| Общая площадь, всего | В том числе | | | | | | | | | |
|----------------------|-------------------------------------|--|------------------|-------------|-------------------------------|----------------|----------|-----------|--------|--------|
| | Занятые лесными насаждениями, всего | лесные земли | | | | нелесные земли | | | | |
| | | в том числе, покрытые лесными культурами | лесные питомники | и плантации | Неснятые лесными насаждениями | итого | цельс/лх | проект/лх | болота | другие |
| 1 | 2 | 3 | 4 | 5 | 6 | 7 | 8 | 9 | 10 | 11 |
| 2,02 | 2,02 | 2,02 | - | - | 2,02 | - | - | - | - | - |

Таблица 2. Характеристика насаждений проектируемого лесного участка

| Участковое лесничество (при наличии) | Номер квартала | Номер выдела | Состав насаждений или характеристика лесного участка при отсутствии насаждений | Площадь (га/указов древесины) при наличии (куб. м) | в том числе по группам возраста древостоя (м ³ /куб. м) | | | |
|--------------------------------------|----------------|--------------|--|--|--|------------------|--------------|----------------------|
| | | | | | Молодняки | Средневозрастные | Приспевающие | Спелые и перестойные |
| 1 | 2 | 3 | 4 | 5 | 6 | 7 | 8 | 9 |
| Давыдовское участковое лесничество | 85 | 4.3 | л/к10Сб | 2,02/606 | | 2,02/606 | - | - |

Таблица 3. Средние таксационные показатели насаждений проектируемого лесного участка

| Целевое назначение лесов | Хозяйство преобладающая порода | Состав насаждений | Плотность | Бонитет | Площадь | Средний запас древесины (куб.м/га) | | |
|--------------------------|--------------------------------|-------------------|-----------|---------|---------|------------------------------------|--------------|----------------------|
| | | | | | | Средневозрастные | Приспевающие | Спелые и перестойные |
| 1 | 2 | 3 | 4 | 5 | 6 | 7 | 8 | 9 |
| Защитные | хвойное | л/к10Сб | 44 | 1 | 09 | 606/2,02 | | |

Таблица 4. Виды и объемы использования лесов на проектируемом лесном участке

| Целевое назначение лесов | Хозяйство (хвойное, твердолиственные, мягколиственные) | Площадь (га) | Единица измерения | Объемы использования лесов (изъятия лесных ресурсов) |
|--|--|--------------|-------------------|--|
| 1 | 2 | 3 | 4 | 5 |
| Вид использования лесов – <u>строительство, реконструкция, эксплуатация линейных объектов</u> | | | | |
| Цель предоставления лесного участка – <u>строительство, реконструкция, эксплуатация линейных объектов - «ВЛ 500кВ Давыдовская АЭС - Старый Оскол №2 с реконструкцией ПС-500 кВ - Старый Оскол»</u> | | | | |
| Защитные леса | хвойное | 2,02 | - | - |

4. Виды разрешенного использования лесов на проектируемом лесном участке

Лесохозяйственным регламентом Давыдовского лесничества (лесопарка)

(наименование)

в квартале 85 урочища (при наличии), Давыдовского участкового лесничества

(номер)

(наименование)

и соответственно в проектируемом лесном участке установлены следующие виды разрешенного использования лесов:

Заготовка древесины:

- Заготовка живицы;
- Ведение охотничьего хозяйства и осуществление охоты
- Осуществление научно-исследовательской деятельности, образовательной деятельности
- Осуществление рекреационной деятельности
- Строительство и эксплуатация водохранилищ и иных искусственных водных объектов, а также гидротехнических сооружений и специализированных портов
- Строительство, реконструкция, эксплуатация линейных объектов
- Осуществление рекреационной деятельности
- Иные виды деятельности в лесу

5. Сведения об обременениях проектируемого лесного участка

По данным государственного лесного реестра карта № 85, выдел 43
(номер) (номер)

урочища (при наличии) Давыдовское участковое лесничество
(наименование) (наименование)

Давыдовского лесничества (лесопарка) имеет обременения: Участок не обременен
(наименование)

6. Сведения об ограничениях использования лесов

С учетом целевого назначения и правового режима лесов, установленного лесным законодательством Российской Федерации, лесохозяйственным регламентом Давыдовского лесничества (лесопарка) предусмотрены следующие ограничения

(далее иная - и):

в использовании лесов – ценные леса: Леса, расположенные в пустынных, полупустынных, лесостепных, лесотундровых зонах, степях, горах:

Запрещается:

- проведение сплошных рубок спелых и перестойких насаждений с целью заготовки древесины;
- создание лесных посадок и их эксплуатация;
- выращивание лесных плодовых, ягодных, декоративных растений, лекарственных растений;
- создание лесоперерабатывающей лесной инфраструктуры

Допускается:

- проведение выборочных рубок в целях ухода за лесами в случаях, предусмотренных частью 4 статьи 17 Лесного кодекса РФ;
- выборочные рубки лесных насаждений очень слабой и умеренной интенсивности;
- санитарные рубки побиных, поврежденных и поврежденных очень высокой интенсивности.

При использовании лесов в целях строительства, реконструкции и эксплуатации линейных объектов исключаются случаи:

- развитие эрозивных процессов на занятой и прилегающей территории;
- вырубания лесных насаждений, растительного покрова и почв за пределами предоставленного лесного участка;
- захватления прилегающих территорий за пределами предоставленного участка строительным и бытовым мусором, отходами древесины, иными видами отходов;
- загрязнения площади предоставленного участка и территории за его пределами химическими и радиоактивными веществами;
- проезд транспортных средств и иных механизмов по производным неустановленным маршрутам за пределами предоставленного лесного участка.

Земли, нарушенные или загрязненные при использовании для строительства, реконструкции и эксплуатации линейных объектов подлежат рекультивации в срок не более 1 года после завершения соответствующего этапа работ.

7. Сведения о наличии зданий, сооружений, объектов, связанных с созданием лесной инфраструктуры и объектов, не связанных с созданием лесной инфраструктуры на проектируемом лесном участке

Таблица 5

| № п/п | Участковое лесничество/урочище (при наличии) | № квартала | № выдела | Площадь объекта (га) | Наименование объекта |
|-------|--|------------|----------|----------------------|----------------------|
| 1 | 2 | 3 | 4 | 5 | 6 |
| - | - | - | - | - | - |

8. Сведения о наличии на проектируемом лесном участке особо защитных участков лесов, особо охраняемых природных территорий, зон с особыми условиями использования территорий

Согласно данным государственного лесного реестра на проектируемом лесном участке существуют особо защитные участки лесов (ОЗУ), особо охраняемые природные территории (ООПТ), зоны с особыми условиями использования территорий.

Таблица 6

| № п/п | Наименование участкового лесничества/урочища (при наличии) | № квартала | № выдела | Виды ОЗУ, наименования ООПТ, виды зон с особыми условиями использования | Общая площадь, га |
|-------|--|------------|----------|---|-------------------|
| 1 | 2 | 3 | 4 | 5 | 6 |
| - | - | - | - | - | - |

9. Проектируемые виды использования лесов лесного участка

Согласно лесохозяйственному регламенту Давыдовского лесничества (лесопарка), квартал 85 выдела 3 (ч.), урочища Давыдовского участкового лесничества, в границах которого расположен проектируемый лесной участок, относится к зоне планируемого освоения лесов для строительства, реконструкции, эксплуатации линейных объектов - «ВЛ 500кВ Донская АЭС - Старый Оскол №2 и реконструкция ПС-500 кВ - Старый Оскол»



Управление лесного хозяйства
Воронежской области

П Р И К А З

«14» 05 2018 г.

№ 329

Воронеж

**О принятии решения об утверждении проектной документации
лесного участка в составе земель лесного фонда**

В соответствии со статьями 70.1, 83, Лесного кодекса Российской Федерации, Приказом Минприроды России от 03.02.2017 № 54 «Об утверждении Требований к составу и к содержанию проектной документации лесного участка, порядка ее подготовки», подпунктом 3.2.14 Положения об управлении лесного хозяйства Воронежской области, утвержденного постановлением правительства Воронежской области от 12.05.2009 № 379, по результатам рассмотрения заявления общества с ограниченной ответственностью «Ленэлектромонтаж» от 27.02.2018,

п р и к а з ы в а ю:

1. Утвердить прилагаемую к настоящему приказу проектную документацию лесного участка, расположенного по адресу: Воронежская область, Лискинский район, Давыдовское лесничество, Давыдовское участковое лесничество, урочище «Среднее Бадорожное», квартал № 5 части выделов 4,5,6,8, квартал № 6 части выделов 2,3,4,5,6,7,8,14,18,20,23,24, квартал № 8 части выделов 4,3,12,6,7,8,9,11, квартал № 7 часть выдела 21, общей площадью 16,15 га.

2. Срок действия решения об утверждении проектной документации лесного участка составляет два года.

3. Контроль за исполнением настоящего приказа оставляю за собой.

Заместитель руководителя управления

М.В. Скрынникова

УТВЕРЖДАЮ:

Заместитель руководителя управления
(наименование должности руководителя органа)

Министерства Воронежской области
(государственной власти, органа местного самоуправления)

М.В. Сергеева С.В. Сергеев
(ф.и.о., подпись и печать)

27 марта 2016 г. № 329

ПРОЕКТНАЯ ДОКУМЕНТАЦИЯ ЛЕСНОГО УЧАСТКА

1. Местоположение, границы и площадь проектируемого лесного участка

| | |
|---|---|
| Субъект Российской Федерации | <u>Воронежская область</u> |
| Муниципальное образование | <u>Лискинский район</u> |
| Категория земель | <u>Земли лесного фонда</u> |
| Лесничество (лесопарк) | <u>Давыдовское</u> |
| Участковое лесничество, | <u>Давыдовское</u> |
| урочище (при наличии) | <u>урочище «Среднее Бадорожное»</u> |
| Целевое назначение лесов, категория защитных лесов | <u>Защитные леса, ценные леса, леса, расположенные в пустынных, полупустынных, лесостепных и лесотундровых зонах, степях, горах</u> |
| Квартал | <u>5, 6, 7, 8</u> |
| Лесотаксационный выдел/часть лесотаксационного выдела | <u>кв.5, часть выдела 4, 5, 6, 8 кв. 6 часть выдела 2, 3, 4, 5, 6, 7, 8, 14, 18, 20, 23, 24, кв.8, часть выд. 4, 3, 12, 6, 7, 8, 9, 11, кв. 7, ч. в. 21</u> |
| Площадь проектируемого лесного участка, | <u>16,1500 га</u> |

Местоположение и границы лесного участка указаны на схеме расположения проектируемого лесного участка.

2. Целевое назначение лесов

В соответствии с приказом Федерального агентства лесного хозяйства от "09" 04.2009 N 136 «Об определении количества лесничества на территории Воронежской области и установлении их границ»

Об определении количества лесничества (лесопарков) и установлении их границ

на территории Воронежской области

(наименование субъекта Российской Федерации)

Давыдовское участковое лесничество входит в состав Давыдовского лесничества (лесопарка)

(наименование)

(наименование)

На момент проектирования лесного участка, на территории Давыдовского лесничества

(наименование)

(лесопарка) распространяется действие лесохозяйственного регламента, утвержденного Приказом управления лесного хозяйства Воронежской области от «28» 11.2008 г. №152

(в редакции от 19.03.2013г. №68)

(наименование решения и органа государственной власти, органа местного самоуправления)

Леса на территории Воронежской области в соответствии со статьей 8 Федерального

(наименование субъекта Российской Федерации)

закона от 04.12.2006 г. №201-ФЗ «О введении в действие Лесного кодекса Российской Федерации» отнесены к защитным лесам, что отражено в лесном плане Воронежской

(указать целевое назначение лесов)

(наименование субъекта Российской Федерации)

области, утвержденном Указом Губернатора Воронежской области от «15» 08.2011 г.

(наименование решения и органа государственной власти, органа местного самоуправления)

№303-у. и лесохозяйственном регламенте Давыдовского лесничества (лесопарка).

(наименование)

Согласно указанным документам лесного планирования квартал 3,6,7,8 урочища

(номер(а))

«Среднее Бадорожное» Давыдовского участкового лесничества, в котором расположен

(наименование)

(наименование)

проектируемый лесной участок, относится к защитным лесам, категории защитных лесов: ценные леса леса, расположенные в пустынных, полупустынных, лесостепных лесотундровых зонах, степях, горах.

(указать целевое назначение лесов)

3. Количественные и качественные характеристики проектируемого лесного участка

Количественные и качественные характеристики проектируемого лесного участка составляются на основании данных государственного лесного реестра Давыдовского лесничества (лесопарка) и необходимости натурного обследования.

(наименование)

Таблица 1. Распределение земель

| Общая площадь, всего | В том числе | | | | | | | | | |
|----------------------|-------------------------------------|--|-----------------------------|--------------------------------|---------|----------------|----------|--------|--------|-------|
| | лесные земли | | | | | нелесные земли | | | | |
| | Занятые лесными насаждениями, всего | в том числе, покрытые лесными культурами | лесные питомник и плантация | Незанятые лесными насаждениями | итого | ароматич. | просек и | болота | другие | итого |
| 1 | 2 | 3 | 4 | 5 | 6 | 7 | 8 | 9 | 10 | 11 |
| 16,1500 | 16,0100 | 13,6000 | - | - | 16,0100 | - | - | - | 0,14 | 0,14 |

Таблица 2. Характеристика насаждений проектируемого лесного участка

| Участковое лесничество во/урочище (при наличии) | Номер квартала | Помер выщела | Состав насаждения или характеристика лесного участка при отсутствии насаждения | Площадь (га)/запас древесины при наличии | в том числе по группам возраста | | | |
|---|------------------------------|--------------|--|--|---------------------------------|--------------------|--------------|----------------------|
| | | | | | Молодняк | средние возрастные | Приспевающие | старые и перестойные |
| 1 | 2 | 3 | 4 | 5 | 6 | 7 | 8 | 9 |
| Давыдовское участковое лесничество | 5 | ч.4 | л/к10Со | 0,3400/74 | - | 0,3400/74 | - | - |
| | | ч.5 | л/к10Со | 1,6700/84 | 1,6700/84 | - | - | - |
| | | ч.6 | л/к10Со | 2,1100/717 | - | 2,1100/717 | - | - |
| | | ч.8 | л/к10Со | 0,1100/31 | - | 0,1100/31 | - | - |
| | 6 | ч.2 | л/к10Со | 0,1100/37 | - | 0,1100/37 | - | - |
| | | ч.3 | л/к8Со2Б | 0,4900/143 | 0,4900/143 | - | - | - |
| | | ч.4 | л/к10Со | 0,0900/13 | 0,0900/13 | - | - | - |
| | | ч.5 | Проголина | 0,1400/- | - | - | - | - |
| | | ч.6 | л/к10Со | 0,1100/38 | - | 0,1100/38 | - | - |
| | | ч.7 | л/к7Со2Длн1Ос | 0,4900/84 | 0,4900/84 | - | - | - |
| | | ч.8 | л/к8Ос2Длн+Лп | 1,8200/253 | 1,8200/253 | - | - | - |
| | | ч.14 | л/к3Со3Длн3Ос1Лп | 0,9700/213 | 0,9700/213 | - | - | - |
| | | ч.18 | нас. 10Длн | 0,7800/78 | - | - | 0,7800/78 | - |
| | | ч.20 | л/к 10Со | 0,3300/107 | - | 0,3300/107 | - | - |
| | Урочище «Среднее Бадорожное» | ч.23 | л/к 8Тч1Со1Абр | 0,7100/115 | - | 0,7100/115 | - | - |
| | | ч.24 | л/к 10Со | 0,3400/126 | - | 0,3400/126 | - | - |
| | 8 | ч.4 | л/к 9Со1Длн | 0,5700/166 | - | 0,5700/166 | - | - |
| | | ч.3 | нас. 10Длн | 0,1100/12 | - | - | 0,1100/12 | - |
| | | ч.12 | л/к7Со3Длн | 2,1200/488 | - | 2,1200/488 | - | - |
| | | ч.6 | л/к9Со1Длн | 0,0600/18 | - | 0,0600/18 | - | - |
| | | ч.7 | л/к10Со+Длн | 0,8900/329 | - | 0,8900/329 | - | - |
| ч.8 | | нас. 10Длн | 0,8300/100 | - | 0,8300/100 | - | - | |
| ч.9 | | нас. 10Длн | 0,6900/123 | - | 0,6900/123 | - | - | |
| 7 | ч.21 | л/к10Со | 0,0167/6 | 0,0167/6 | - | - | - | |

Таблица 3. Средние таксационные показатели насаждений проектируемого лесного участка

| Целевое назначение лесов | Хозяйство, преобладающая порода | Состав насаждения | Возраст | Бонитет | Площадь | Средний запас древесины (куб. м/га) | | |
|--------------------------|---------------------------------|-------------------|---------|------------|-----------|-------------------------------------|--------------|----------------------|
| | | | | | | среднего возраста | приспевающих | старые и перестойные |
| 1 | 2 | 3 | 4 | 5 | 6 | 7 | 8 | 9 |
| Защитные | Хвойное кв. 5 | 10Со | 49 | 2 | 0,7 | 0,3400/74 | - | - |
| | | 10Со | 18 | 2 | 0,6 | - | - | - |
| | | 10Со | 47 | 1 | 0,9 | 2,1100/717 | - | - |
| | Хвойное тверд. кв. 6 | 10Со | 40 | 1 | 0,9 | 0,1100/31 | - | - |
| | | 10Со | 47 | 1 | 0,9 | 0,1100/37 | - | - |
| | | 8Со2Б | 31 | 1А | 0,8 | - | - | - |
| | | 10Со | 25 | 1А | 0,7 | - | - | - |
| | | Проголина | - | - | - | - | - | - |
| | | 10Со | 51 | 1А | 0,8 | 0,1100/38 | - | - |
| | | 7Со2Длн1Ос | 26 | 1А | 0,7 | - | - | - |
| | | 8Со2Длн+Лп | 30 | 2 | 0,8 | - | - | - |
| | | 3Со3Длн3Ос1Лп | 26 | 1А | 0,7 | 0,9700/213 | - | - |
| | | 10Длн | 75 | 4 | 0,5 | - | 0,7800/78 | - |
| | Хвойное тверд. кв. 8 | 10Со | 49 | 1А | 0,7 | 0,3300/107 | - | - |
| | | 8Тч1Со1Абр | 22 | 2 | 0,7 | 0,7100/115 | - | - |
| | | 10Со | 46 | 1А | 0,9 | 0,3400/126 | - | - |
| | | 9Со1Длн | 49 | 1А | 0,7 | 0,5700/166 | - | - |
| | | 10Длн | 75 | 4 | 0,5 | - | 0,1100/12 | - |
| | | 7Со3Длн | 44 | 1 | 0,7 | 2,1200/488 | - | - |
| | | 9Со1Длн | 59 | 1 | 0,7 | 0,0600/18 | - | - |
| | | 10Со+Длн | 54 | 1А | 0,8 | 0,8900/329 | - | - |
| 10Длн | 65 | 3 | 0,5 | 0,8300/100 | - | - | | |
| | 65 | 3 | 0,7 | 0,6900/123 | - | - | | |
| | 10Со | 54 | 1А | 0,4 | 0,2533/44 | - | - | |

| Целевое назначение лесов | Хозяйство, вид пород | Состав породной | Возраст | Болезни | Площадь | Средний запас древесины (куб м/га) | | |
|--------------------------|----------------------|-----------------|---------|---------|---------|------------------------------------|--------------|------------------------|
| | | | | | | средствоз-пестные | приспевающие | спелые и готовые к с/с |
| 1 | 2 | 3 | 4 | 5 | 6 | 7 | 8 | 9 |
| Защитные | Хвойное кв. 7 | л/к 10С0 | 54 | 1А | 0,7 | 0,0167/5 | - | - |

Таблица 4. Виды и объемы использования лесов на проектируемом лесном участке

| Целевое назначение лесов | Хозяйство (хвойное, твердо-лиственное, мягколиственное) | Площадь (га) | Единица измерения | Объемы использования лесов (изъятая лесных ресурсов) |
|--|---|--------------|-------------------|--|
| 1 | 2 | 3 | 4 | 5 |
| Вид использования лесов – <u>строительство, реконструкция, эксплуатация линейных объектов</u> | | | | |
| Цель предоставления лесного участка – <u>строительство, реконструкция, эксплуатация линейных объектов «ВЛ 500кВ Донская АЭС-Старый Оскол №2 с реконструкцией ПС-500 кВ-Старый Оскол»</u> | | | | |
| Защитные леса | хвойное | 16,1500 | - | - |

4. Виды разрешенного использования лесов на проектируемом лесном участке

Лесохозяйственным регламентом Давыдовского лесничества (лесопарка)

(наименование)

в квартале 5, 6, 7, 8 урочище «Среднее Бадорожное», Давыдовского участкового лесничества

(номер)

(наименование)

и соответственно в проектируемом лесном участке установлены следующие виды разрешенного использования лесов:

- заготовка древесины;
- заготовка живицы;
- осуществление научно - исследовательской деятельности, образовательной деятельности;
- осуществление рекреационной деятельности;
- строительство и эксплуатация водохранилищ и иных искусственных водных объектов, а также гидротехнических сооружений и специализированных портов;
- осуществление религиозной деятельности;
- строительство, реконструкция, эксплуатация линейных объектов;
- ведение охотничьего хозяйства и осуществление охоты;
- иные виды деятельности в лесу.

5. Сведения об обременениях проектируемого лесного участка

По данным государственного лесного реестра квартал 5, 6, 7, 8 выдел кв. 5-4(ч), 5(ч)

(номер)

(номер)

6(ч), 8(ч); кв. 6-2(ч), 3(ч), 4(ч), 5(ч), 6(ч), 7(ч), 8(ч), 14(ч), 18(ч), 20(ч), 23(ч), 24(ч); кв. 8-4(ч),

(номер)

3(ч), 12(ч), 6(ч), 7(ч), 8(ч), 9(ч), 11(ч), квартал 7 ч. в. 21

(номер)

урочище «Среднее Бадорожное» Давыдовского участкового лесничества

(наименование)

(наименование)

Давыдовского лесничества (лесопарка) имеет обременения: участок не обременен

(наименование)

6. Сведения об ограничениях использования лесов

С учетом целевого назначения и правового режима лесов, установленного лесным законодательством Российской Федерации, лесохозяйственным регламентом Дашаповского лесничества (лесопарка) предусмотрены следующие ограничения в использовании лесов расположенных в пустынных, полупустынных, лесостепных, лесотундровых зонах, степях, горах

Запрещается:

- проведение сплошных рубок спелых и перестойных насаждений с целью заготовки древесины;
- создание лесных плантаций и их эксплуатация;
- выращивание лесных плодовых, ягодных, декоративных растений, лекарственных растений;
- создание лесоперерабатывающей лесной инфраструктуры;

Допускается:

- проведение сплошных рубок в целях ухода за лесами в случаях, предусмотренных частью 4 статьи 17 Лесного кодекса РФ;
- выборочные рубки лесных насаждений очень слабой и умеренной интенсивности;
- санитарные рубки погибших, поврежденных и малоценных насаждений очень высокой интенсивности.

При использовании лесов в целях строительства, реконструкции и эксплуатации линейных объектов исключаются случаи:

- повреждения лесных насаждений, растительного покрова и почв за пределами предоставленного лесного участка;
- захламление прилегающих территорий за пределами предоставленного участка строительным и бытовым мусором, отходами древесины, иными видами отходов;
- загрязнения площади предоставленного участка и территории за его пределами химическими и радиоактивными веществами;
- проезд транспортных средств и шпал механизмов по произвольным, неустановленным маршрутам за пределами предоставленного лесного участка.

7. Сведения о наличии зданий, сооружений, объектов, связанных с созданием лесной инфраструктуры и объектов, не связанных с созданием лесной инфраструктуры на проектируемом лесном участке

Таблица 5

| № п/п | Участковое лесничество/урочище (при наличии) | Номер квартала | Номер выдела | Площадь объекта (га) | Наименование объекта |
|-------|--|----------------|--------------|----------------------|----------------------|
| 1 | 2 | 3 | 4 | 5 | 6 |
| - | - | - | - | - | - |

8. Сведения о наличии на проектируемом лесном участке особо защитных участков лесов, особо охраняемых природных территорий, зон с особыми условиями использования территорий

Согласно данным государственного лесного реестра на проектируемом лесном участке существуют особо защитные участки лесов (ОЗУ), особо охраняемые природные территории (ООПТ), зоны с особыми условиями использования территорий

| № п/п | Наименование участкового лесничества | Номер квартала | Номер выдела | Виды ОЗУ, наименование СОПТ, виды зон с особыми условиями использования | Общая площадь, га |
|-------|--------------------------------------|----------------|--------------|---|-------------------|
| 1 | 2 | 3 | 4 | 5 | 6 |
| - | - | - | - | - | - |

9. Проектирование вида использования лесов лесного участка

Согласно лесохозяйственному регламенту Давыдовского лесничества

(наименование)

(лесонарка), квартал 5, 6, 8 выдел кв. 5-4(ч), 5(ч), 6(ч), 8(ч); кв. 6-2(ч), 3(ч), 4(ч), 5(ч), 6(ч),

(номер)

(номер)

7(ч), 8(ч), 14(ч), 18(ч), 20(ч), 23(ч), 24(ч); кв. 8-4(ч), 5(ч), 12(ч), 6(ч), 7(ч), 8(ч), 9(ч), 11(ч)

(номер)

участке «Среднее Бадоразное» Давыдовского участкового лесничества, в границах которого расположен проектируемый лесной участок, относится к зоне планируемого освоения лесов для строительства, реконструкции, эксплуатации линейных объектов «ВЛ 500 кВ Донецкая АЭС-Старый Оскол №2 с реконструкцией ПС-500 кВ-Старый Оскол»

(наименование вида использования лесов)



Управление лесного хозяйства
Воронежской области

П Р И К А З

«23» 07 2018 г.

№ 1714

Воронеж

**О принятии решения об утверждении проектной документации
лесного участка в составе земель лесного фонда**

В соответствии со статьями 70.1, 83 Лесного кодекса Российской Федерации, Приказом Минприроды России от 03.02.2017 № 54 «Об утверждении Требований к составу и к содержанию проектной документации лесного участка, порядка ее подготовки», подпунктом 3.2.14 Положения об управлении лесного хозяйства Воронежской области, утвержденного постановлением правительства Воронежской области от 12.05.2009 № 379, по результатам рассмотрения заявления общества с ограниченной ответственностью «Ленэлектромонтаж» от 28.06.2018,

п р и к а з ы в а ю:

1. Утвердить прилагаемую к настоящему приказу проектную документацию лесного участка, расположенного по адресу: Воронежская область, Лискинский муниципальный район, Давыдовское лесничество, Давыдовское участковое лесничество, урочище «Среднее Бадорожное», квартал № 2КТ части выделов 1,2,3, площадь 10,0700 га.

2. Срок действия решения об утверждении проектной документации лесного участка составляет два года.

3. Контроль за исполнением настоящего приказа возложить на заместителя руководителя управления М.В. Скрынникову.

Временно исполняющий обязанности
руководителя управления


А.Р. Величко



**УПРАВЛЕНИЕ ЛЕСНОГО
ХОЗЯЙСТВА ВОРОНЕЖСКОЙ
ОБЛАСТИ**

ул. Сажко и Ванцетти, 58, г. Воронеж,
394036
Тел / факс (473) 212-57-06
upr.kshoz@govrn.ru
ОГРН 1073667000021
ИНН/КПП 3664078987/366601001

От 24.07.2018 № 64-11/18840

На № б/н _____ от 28.06.2018

О направлении проектной
документации лесного участка

Обществу с ограниченной
ответственностью «Ленэлектромонтаж»

Киевское шоссе, 22-й км.,
домовладение 4, строение 1,
блок А, этаж 9
поселение Московский
г. Москва
108811
а/я № 20, индекс 119297

Управление лесного хозяйства Воронежской области направляет Вам проектную документацию лесного участка на территории Давыдовского лесничества и Приказ о принятии решения об утверждении проектной документации лесного участка в составе земель лесного фонда.

Обращаем Ваше внимание, что после утверждения проектной документации лесного участка в целях строительства, реконструкции, эксплуатации линейных объектов, в соответствии с пп. 5 п. 3 ст. 11.3 Земельного кодекса Российской Федерации, образование земельных участков осуществляется исключительно в соответствии с утвержденным проектом межевания территории.

- Приложение: 1. Проектная документация лесного участка на территории Давыдовского лесничества, общей площадью 10,0700 га на 7 л. в 1 экз.
2. Приказ о принятии решения об утверждении проектной документации лесного участка в составе земель лесного фонда от 23.07.2018 г. № 4/11 на 1 л. в 1 экз.

Временно исполняющий обязанности
руководителя управления


А.Р. Величко

УТВЕРЖДАЮ:

Временное исполнение обязанностей
(наименование должности, руководителя органа)

руководитель территориального местного самоуправления
(государственной власти, органа местного самоуправления)

А.Ф. Величко

(Ф.И.О., подпись и печать)

В. Шелев

2018 г. № 114

ПРОЕКТНАЯ ДОКУМЕНТАЦИЯ ЛЕСНОГО УЧАСТКА

1. Местоположение, границы и площадь проектируемого лесного участка

| | |
|--|---|
| Субъект Российской Федерации | <u>Воронежская область</u> |
| Муниципальное образование | <u>Лискинский муниципальный район</u> |
| Категория земель | <u>Земли лесного фонда</u> |
| Лесничество (лесопарк) | <u>Павыдовское</u> |
| Участковое лесничество, урочище (при наличии) | <u>Павыдовское</u> <u>«Среднее Балорожское»</u> |
| Целевое назначение лесов, категория защитных лесов | <u>Защитные леса, ценные леса, леса,</u> <u>расположенные в пустынных, полу-</u> <u>пустынных, лесостепных и лесотунд-</u> <u>ровых зонах, степях, горах</u> |
| Квартал | <u>2КТ</u> |
| Лесотаксационный выдел/часть лесотаксационного выдела | <u>часть выдела 1, 2, 3</u> |
| Площадь проектируемого лесного участка, | <u>10,07 га</u> |

Местоположение и границы лесного участка указаны на схеме расположения проектируемого лесного участка,

2. Целевое назначение лесов

В соответствии с приказом Федерального агентства лесного хозяйства от "09" 04.2009 № 136 «Об определении количества лесничества на территории Воронежской области и установлении их границ»

Об определении количества лесничества (леспарков) и установлении их границ

на территории Воронежской области

(наименование субъекта Российской Федерации)

Давыдовское участковое лесничество входит в состав Давыдовского лесничества (лесопарка)

(наименование)

(наименование)

На момент проектирования лесного участка на территории Давыдовского лесничества

(наименование)

(лесопарка) распространяется действие лесохозяйственного регламента, утвержденного Приказом управления лесного хозяйства Воронежской области от «28» 11.2008 г. №152 (в редакции от 19.03.2013г. №68)

(наименование решения и органа государственной власти, органа местного самоуправления)

Леса на территории Воронежской области в соответствии со статьей 8 Федерального

(наименование субъекта Российской Федерации)

закона от 04.12.2006 г. №201-ФЗ «О введении в действие Лесного кодекса Российской Федерации» отнесены к защитным лесам, что отражено в лесном плане Воронежской

(указать лесное назначение лесов)

(наименование субъекта Российской Федерации)

области, утвержденном Указом Губернатора Воронежской области от «15» 08.2011 г.

(наименование решения и органа государственной власти, органа местного самоуправления)

№303-у, и лесохозяйственном регламенте Давыдовского лесничества (лесопарка).

(наименование)

Согласно указанным документам лесного планирования квартал 2КТ урочища

(номер(а))

«Среднее Бадорожное» Давыдовского участкового лесничества, в котором расположен

(наименование) (наименование)

проектируемый лесной участок, относится к защитным лесам, категории защитных лесов: ценные леса: леса, расположенные в пустынных, полупустынных, лесостепных лесотундровых зонах, степях, горах.

(указать целевое назначение лесов)

3. Количественные и качественные характеристики проектируемого лесного участка

Количественные и качественные характеристики проектируемого лесного участка составляются на основании данных государственного лесного реестра Давыдовского лесничества (лесопарка) и необходимости натурного обследования.

(наименование)

Таблица 1. Распределение земель

| Общая площадь, всего | В том числе | | | | | | | | | |
|----------------------|-------------------------------------|--|-----------------------------|--------------------------------|---------|----------------|---------|--------|--------|-------|
| | лесные земли | | | | | нелесные земли | | | | |
| | Занятые лесными насаждениями, всего | в том числе, покрытые лесными культурами | лесные питомник и плантации | Незанятые лесными насаждениями | итого | дороги | просеки | болота | другие | итого |
| 1 | 2 | 3 | 4 | 5 | 6 | 7 | 8 | 9 | 10 | 11 |
| 10,0700 | 9,1900 | 9,1900 | - | 0,8800 | 10,0700 | - | - | - | - | - |

Таблица 2. Характеристика насаждений проектируемого лесного участка

| Участковое лесничество (уручье) (при наличии) | Номер квартала | Номер выдела | Состав насаждения или характеристика лесного участка при отсутствии насаждения | Площадь (га)/запас древесины при наличии | в том числе по группам возраста | | | |
|---|----------------|--------------|--|--|---------------------------------|------------------|-------------|----------------------|
| | | | | | Молодняки | средневозрастные | Приростовые | спелые и перестойные |
| 1 | 2 | 3 | 4 | 5 | 6 | 7 | 8 | 9 |
| Давыдовское участковое лесничество Урочище «Среднее Бадорожное» | 2КТ | ч.1 | Л/К 6СОЗДН1Е | 5,0310/252 | 5,0310/252 | - | - | - |
| | | ч.2 | Л/К 10СО | 4,1590/250 | 4,1590/250 | - | - | - |
| | | ч.3 | Прогатина | 0,8800/- | - | - | - | - |

Таблица 3. Средние таксационные показатели насаждений проектируемого лесного участка

| Целевое назначение лесов | Хозяйство (приближенно) | Состав насаждения | Возраст | Бонитет | Плотность | Средний запас древесины (куб. м/га) | | |
|--------------------------|-------------------------|-------------------|---------|---------|-----------|-------------------------------------|-------------|----------------------|
| | | | | | | средствозрелые | приростовые | спелые и перестойные |
| 1 | 2 | 3 | 4 | 5 | 6 | 7 | 8 | 9 |
| Защитные леса | Хвойное сосна | Л/К 6СОЗДН1Е | 15 | 1 | 0,8 | - | - | - |
| | | Л/К 10СО | 17 | 1 | 1,0 | - | - | - |
| | | Прогатина | - | 1 | - | - | - | - |

Таблица 4. Виды и объемы использования лесов на проектируемом лесном участке

| Целевое назначение лесов | Хозяйство (хвойное, твердо-лиственное, мягколиственные) | Площадь (га) | Единица измерения | Объемы использования лесов (пятья лесных ресурсов) |
|--|---|--------------|-------------------|--|
| 1 | 2 | 3 | 4 | 5 |
| Вид использования лесов – <u>строительство, реконструкция, эксплуатация линейных объектов</u> Цель предоставления лесного участка – <u>строительство ВЛ 500кВ Дюнская АЭС-Старый Оскол №2 с реконструкцией ПС-500 кВ-Старый Оскол</u> | | | | |
| Защитные леса | Хвойное | 10,07 | - | - |

4. Виды разрешенного использования лесов на проектируемом лесном участке

Лесохозяйственным регламентом Давыдовского лесничества (лесонарка)

(наименование)

в квартале 2КТ урочища «Среднее Бадорожное», Давыдовского участкового лесничества

(номер)

(наименование)

и соответственно в проектируемом лесном участке установлены следующие виды разрешенного использования лесов:

- заготовка древесины;
- заготовка живицы;
- осуществление научно - исследовательской деятельности, образовательной деятельности;
- осуществление рекреационной деятельности;
- строительство и эксплуатация водохранилищ и иных искусственных водных объектов, а также гидротехнических сооружений и специализированных портов;
- осуществление религиозной деятельности;
- строительство, реконструкция, эксплуатация линейных объектов;
- ведение охотничьего хозяйства и осуществление охоты;

- иные виды деятельности в лесу

5. Сведения об обременениях проектируемого лесного участка

По данным государственного лесного реестра квартал 2КТ, выдел 1(ч),2(ч)3(ч)
(номер)

урочища «Среднее Бадорожное» Давыдовского участковое лесничество
(наименование) (наименование)

Давыдовского лесничества (лесопарка) имеет обременения: участок не обременен
(наименование)

6. Сведения об ограничениях использования лесов

С учетом целевого назначения и правового режима лесов,
установленного лесным законодательством Российской Федерации,
лесохозяйственным регламентом Давыдовского лесничества (лесопарка)
(наименование)

предусмотрены следующие ограничения в использовании лесов- расположенных в
пустынных, полупустынных, лесостепных, лесотундровых зонах, степях, горах

Запрещается:

- проведение сплошных рубок спелых и перестойных насаждений с целью заготовки древесины;
- создание лесных плантаций и их эксплуатация;
- выращивание лесных плодовых, ягодных, декоративных растений, лекарственных растений;
- создание лесоперерабатывающей лесной инфраструктуры;

Допускается:

- проведение сплошных рубок в целях ухода за лесами в случаях, предусмотренных частью 4 статьи 17 Лесного кодекса РФ;
- выборочные рубки лесных насаждений очень слабой и умеренной интенсивности;
- санитарные рубки погибших, поврежденных и малоценных насаждений очень высокой интенсивности.

При использовании лесов в целях строительства, реконструкции и эксплуатации линейных объектов исключаются случаи:

- повреждения лесных насаждений, растительного покрова и почвы за пределами предоставленного лесного участка;
- захламления прилегающих территорий за пределами предоставленного участка строительным и бытовым мусором, отходами древесины, иными видами отходов;
- загрязнения площади предоставленного участка и территории за его пределами химическими и радиоактивными веществами;
- проезд транспортных средств и иных механизмов по произвольным, неустановленным маршрутам за пределами предоставленного лесного участка.

Не допускается:

- создание лесных плантаций;
- создание лесоперерабатывающей лесной инфраструктуры;
- выращивание лесных плодовых, ягодных декоративных растений и лекарственных растений;
- не допускаются рубки ухода умеренно высокой (31-40%) и высокой (41-50%) интенсивности выборки.

Ограничения при использовании лесных участков для строительства, реконструкции, эксплуатации линий электропередачи, линий связи, дорог, трубопроводов и других линейных объектов

Использование лесных участков для строительства, реконструкции, эксплуатации линий электропередачи, линий связи, дорог, трубопроводов и других линейных объектов допускается в случае отсутствия других вариантов возможного размещения линейных

объектов.

При использовании лесов для строительства, реконструкции и эксплуатации автомобильных и железных дорог исключаются случаи, вызывающие нарушение поверхностного и внутрипочвенного стока вод, затопление и заболочивание лесных участков вдоль дорог.

Осуществление строительства, реконструкции и эксплуатации линейных объектов должно исключать развитие эрозийных процессов на занятой и прилегающей территории.

При использовании лесов в целях строительства, реконструкции и эксплуатации линейных объектов исключаются случаи:

- повреждение лесных насаждений, растительного покрова и почв за пределами предоставленного лесного участка;

- загрязнения прилегающих территорий за пределами предоставленного участка строительным и бытовым мусором, отходами древесины, иными видами отходов;

- загрязнения площади предоставленного участка и территории за его пределами химическими и радиоактивными веществами;

- проезд транспортных средств и иных механизмов по произвольным, неустановленным маршрутам за пределами предоставленного лесного участка.

Земли, нарушенные или загрязненные при использовании для строительства, реконструкции и эксплуатации линейных объектов, подлежат рекультивации в срок не более 1 года после завершения соответствующего этапа работ.

7. Сведения о наличии зданий, сооружений, объектов, связанных с созданием лесной инфраструктуры и объектов, не связанных с созданием лесной инфраструктуры на проектируемом лесном участке

Таблица 5

| N п/п | Участковое лесничество/урочище (при наличии) | Номер квартала | Номер выдела | Площадь объекта (га) | Наименование объекта |
|-------|--|----------------|--------------|----------------------|----------------------|
| 1 | 2 | 3 | 4 | 5 | 6 |
| - | - | - | - | - | - |

8. Сведения о наличии на проектируемом лесном участке особо защитных участков лесов, особо охраняемых природных территорий, зон с особыми условиями использования территорий

Согласно данным государственного лесного реестра на проектируемом лесном участке существуют особо защитные участки лесов (ОЗУ), особо охраняемые природные территории (ООПТ), зоны с особыми условиями использования территорий.

Таблица 6

| N п/п | Наименование участкового лесничества/урочища (при наличии) | Номер квартала | Номер выдела | Виды ОЗУ, наименование ООПТ, виды зон с особыми условиями использования | Общая площадь, га |
|-------|--|----------------|--------------|---|-------------------|
| 1 | 2 | 3 | 4 | 5 | 6 |
| - | - | - | - | - | - |

9. Проектирование вида использования лесов лесного участка

Согласно лесохозяйственному регламенту Давыдовского Лесничества

(наименование)

(лесопарка), квартал 2КГ выдел 1(ч), 2(ч), 3(ч), урочища «Среднее Блорожное»

(номер)

(номер)

(наименование)

Давыдовского участкового лесничества, в границах которого расположен проектируемый лесной участок, относится к зоне планируемого освоения лесов для строительства ВЛ 500кВ Донская АЭС-Старый Оскол №2 с реконструкцией ПС-500 кВ-Старый Оскол


(наименование вида использования лесов)

КАРТА ВОСПРОИЗВОДИМАЯ ПРОЕКТИРУЕМОГО ЛЕСНОГО УЧАСТКА

Субъект Российской Федерации Воронежская область
 Муниципальное образование Лискинский район
 Категория земель земли лесного фонда
 Лесничество (лесопарк) Давыдовское
 Участковое лесничество Давыдовское
 Урочище «Среднее Бадороженое»
 Вид использования лесов для строительства, реконструкции, эксплуатации линейных объектов
 Цель предоставления лесного участка строительство, реконструкция, эксплуатация линейных объектов - в/л 500кВ Донецкая ЛЭС - Старый Оскол №2 с реконструкцией ЛЭС-500 кВ-Старый Оскол»

Особые отметки:

Масштаб 1: 10 000



Геоданные:

| Номера характерных точек | Направление рубора (азимут) линии | Длина линии |
|--------------------------|-----------------------------------|-------------|
| 1-2 | ЮВ 027°45'30" | 11.26 |
| 2-3 | СВ 062°14'59" | 8.58 |
| 3-4 | СЗ 027°46'30" | 10.21 |
| 4-5 | СВ 069°29'19" | 1 041.18 |
| 5-6 | СВ 026°36'15" | 8.30 |
| 6-7 | ЮВ 046°58'34" | 8.43 |
| 7-8 | СВ 043°03'26" | 9.93 |
| 8-9 | СЗ 046°57'01" | 9.85 |
| 9-10 | СВ 024°11'03" | 49.55 |
| 10-11 | СВ 089°09'18" | 97.36 |
| 11-12 | ЮЗ 024°16'33" | 141.48 |
| 12-13 | ЮЗ 069°27'29" | 851.37 |
| 13-14 | ЮЗ 087°36'04" | 154.81 |
| 14-15 | СВ 000°22'28" | 39.51 |
| 15-1 | СВ 069°33'29" | 7.38 |

Каталог координат (СК-кадастрового округа)

| Номера характерных точек | X | Y |
|--------------------------|------------|--------------|
| 1 | 465 293.17 | 1 302 533.75 |
| 2 | 465 283.18 | 1 302 539.01 |
| 3 | 465 287.22 | 1 302 546.69 |
| 4 | 465 296.26 | 1 302 541.93 |
| 5 | 465 661.65 | 1 303 516.89 |
| 6 | 465 664.60 | 1 303 518.37 |
| 7 | 465 660.22 | 1 303 523.07 |
| 8 | 465 667.48 | 1 303 529.85 |
| 9 | 465 674.20 | 1 303 522.64 |
| 10 | 465 719.41 | 1 303 542.94 |
| 11 | 465 720.84 | 1 303 640.29 |
| 12 | 465 591.85 | 1 303 582.16 |
| 13 | 465 258.07 | 1 302 691.26 |
| 14 | 465 251.07 | 1 302 526.60 |
| 15 | 465 290.58 | 1 302 526.84 |

Составлено:

Лесом, описываемым на подготовку проектной документации лесного участка представителем органа государственной власти, органа местного самоуправления, уполномоченного проектной документацией лесного участка

Заказывающей организацией:

(представитель заказчика) филиал ФГУП «ВНИИЛМ» им. Цыбульского ФЛНД.



Управление лесного хозяйства
Воронежской области

П Р И К А З

27 03 2018 г.

№ 224

Воронеж

**О принятии решения об утверждении проектной документации
лесного участка в составе земель лесного фонда**

В соответствии со статьями 70.1, 83, Лесного кодекса Российской Федерации, Приказом Минприроды России от 03.02.2017 № 54 «Об утверждении Требований к составу и к содержанию проектной документации лесного участка, порядка ее подготовки», подпунктом 3.2.14 Положения об управлении лесного хозяйства Воронежской области, утвержденного постановлением правительства Воронежской области от 12.05.2009 № 379, по результатам рассмотрения заявления общества с ограниченной ответственностью «Ленэлектромонтаж» от 27.02.2018,


п р и к а з ы в а ю:

1. Утвердить прилагаемую к настоящему приказу проектную документацию лесного участка, расположенного по адресу: Воронежская область, Лискинский район, Давыдовское лесничество, Давыдовское участковое лесничество, урочище «Среднее Бадорожное», квартал № 10 части выделов 9,12,13, квартал № 11 часть выдела 13, квартал № 12 части выделов 3,5,7,10,12, квартал № 86 части выделов 1,2,8,9, квартал № 66 часть выдела 1, площадь 9,6364 га.

2. Срок действия решения об утверждении проектной документации лесного участка составляет два года.

3. Контроль за исполнением настоящего приказа оставляю за собой.

Заместитель руководителя управления

 М.В. Скрынникова

УТВЕРЖДАЮ:

Заместитель руководителя управления
(наименование должности, руководителя органа)

иного характера Воронежской области
(государственной власти, органа местного самоуправления)

И. В. Скрябин
(Ф.И.О., подпись и печать)

28 марта 2016 г. № 327

ПРОЕКТНАЯ ДОКУМЕНТАЦИЯ ЛЕСНОГО УЧАСТКА

1. Местоположение, границы и площадь проектируемого лесного участка

| | |
|--|--|
| Субъект Российской Федерации | <u>Воронежская область</u> |
| Муниципальное образование | <u>Лискинский район</u> |
| Категория земель | <u>Земли лесного фонда</u> |
| Лесничество (лесопарк) | <u>Давыдовское</u> |
| Участковое лесничество, урочище (при наличии) | <u>Давыдовское</u> <u>«Среднее Бадаровское»</u> |
| Целевое назначение лесов, категория защитных лесов | <u>Защитные леса: ценные леса: леса, расположенные</u> <u>в пустынных, полупустынных, лесостепных,</u> <u>лесотундровых зонах, степях, горах; леса,</u> <u>перестроенные полосы лесов;</u> <u>леса, расположенные в водоохраных зонах.</u> |
| Квартал | <u>10, 11, 12, 86, 66</u> |
| Лесотаксационный выдел/часть лесотаксационного выдела | <u>кв. 10 (часть выдела 9, 12, 13); кв. 11 (часть выдела</u> <u>13); кв. 12 (часть выдела 3, 5, 7, 10, 12); кв. 86 (часть</u> <u>выдела (1, 2, 8, 9); кв. 66 (часть выдела 1)</u> |
| Площадь проектируемого лесного участка, | <u>9,6364 га</u> |

Местоположение и границы лесного участка указаны на схеме расположения проектируемого лесного участка.

2. Целевое назначение лесов

В соответствии с приказом Федерального агентства лесного хозяйства от "09" 04.2009 N 136 «Об определении количества лесничества на территории Воронежской области и установлении их границ»

(наименование субъекта Российской Федерации)

на территории Воронежской области

(наименование субъекта Российской Федерации)

Давыдовское участковое лесничество входит в состав Давыдовского лесничества (лесопарка)
(наименование) (наименование)

На момент проектирования лесного участка, на территории Давыдовского лесничества

(наименование)

(лесопарка) распространяется действие лесохозяйственного регламента, утвержденного Приказом управления лесного хозяйства Воронежской области от «28» 11.2008 г. №152
(в редакции от 19.03.2013г. №68)

(наименование решения и органа государственной власти, органа местного самоуправления)

Леса на территории Воронежской области в соответствии со статьей 8 Федерального

(наименование субъекта Российской Федерации)

закона от 04.12.2006 г. №201-ФЗ «О введении в действие Лесного кодекса Российской Федерации» отнесены к защитным лесам, что отражено в лесном плане Воронежской

(указать целевое назначение лесов)

(наименование субъекта Российской Федерации)

области, утвержденном Указом Губернатора Воронежской области от «15» 08.2011 г.

(наименование решения и органа государственной власти, органа местного самоуправления)

№303-у, и лесохозяйственном регламенте Давыдовского лесничества (лесопарка).

(наименование)

Согласно указанным документам лесного планирования квартал 10, 11, 12, 86 урочища

(номер(а))

«Среднее Бадорожное» Давыдовского участкового лесничества, в котором расположен

(наименование)

проектируемый лесной участок, относится к защитным лесам, категории защитных лесов - ценные леса; леса, расположенные в пустынных, полупустынных, лесостепных, лесотундровых зонах; степях, горах; неустойчивые подтопы лесов; леса, расположенные в водоохранных зонах

(указать целевое назначение лесов)

3. Количественные и качественные характеристики проектируемого лесного участка

Количественные и качественные характеристики проектируемого лесного участка составляются на основании данных государственного лесного реестра Давыдовского лесничества (лесопарка) и необходимости натурного обследования.

(наименование)

Таблица 1. Распределение земель

| Общая площадь, всего | В том числе | | | | | | | | | |
|----------------------|-------------------------------------|--|------------------------------|--------------------------------|--------|----------------|---------|--------|--------|--------|
| | лесные земли | | | | | нелесные земли | | | | |
| | Занятые лесными насаждениями, всего | в том числе, покрытые лесными культурами | лесные питомники и плантации | Незанятые лесными насаждениями | итого | дороги | просеки | болота | другие | итого |
| 1 | 2 | 3 | 4 | 5 | 6 | 7 | 8 | 9 | 10 | 11 |
| 9,6364 | 9,4964 | - | - | - | 9,4964 | - | - | - | 0,1400 | 0,1400 |

Таблица 2. Характеристика насаждений проектируемого лесного участка

| Лесничество/урочище (при наличии) | Участков | Номер выдела | Состав насаждения или характеристика лесного участка при отсутствии насаждения | Площадь (га/запас древесины при наличии (куб. м) | в том числе по группам возраста древостоя (га/куб. м) | | | |
|--|----------|-----------------|---|---|--|-----------------------|-------------------|---------------------------|
| | | | | | Молодняк | Средневозраст- ные | Приспеваю- щие | спелые и перес- тойные |
| 1 | 2 | 3 | 4 | 5 | 6 | 7 | 8 | 9 |
| Давыдовское участковое лесничество урочище «Среднее Бадорожное» | 10 | ч.9 | л/к10Со | 1,18/377 | 1,18/377 | - | - | - |
| | | ч.12 | л/к10Со | 0,15/2 | 0,15/2 | - | - | - |
| | | ч.13 | л/к10Со | 1,03/350 | 1,03/350 | - | - | - |
| | 11 | ч.13 | л/к10Со | 0,09/30 | 0,09/30 | - | - | - |
| | 12 | ч.3 | л/к10Со | 2,26/904 | 2,26/904 | - | - | - |
| | | ч.5 | л/к10Со | 0,94/404 | 0,94/404 | - | - | - |
| | | ч.7 | Насажд.10Дш | 1,08/173 | 1,08/173 | - | - | - |
| | | ч.10 | л/к10Со | 0,17/29 | 0,17/29 | - | - | - |
| | | ч.12 | Прогалина | 0,06/- | - | - | - | - |
| | 86 | ч.2 | л/к10Со | 0,27/81 | 0,27/81 | - | - | - |
| | | ч.1 | л/к10Со | 0,99/257 | 0,99/257 | - | - | - |
| | | ч.8 | насажд.10С | 0,3/34 | 0,3/34 | - | - | - |
| | | ч.9 | л/к10Со | 0,97/329 | - | 0,97/329 | - | - |
| | 66 | ч.1 | л/к10Со | 0,08/26 | - | 0,08/26 | - | - |

Таблица 3. Средние таксационные показатели насаждений проектируемого лесного участка

| Целевое назначе- ние леса | Хозяйство преоблад аюшая порода | Состав насажде- ний | Возраст | Бонитет | Толщина | Средний запас древесины (куб.м/га) | | |
|---------------------------------|--|---------------------------|---------|---------|---------|------------------------------------|-------------------|------------------------------|
| | | | | | | Средневоз- растные | Приспеваю- щие | Спелые и перестой- ные |
| 1 | 2 | 3 | 4 | 5 | 6 | 7 | 8 | 9 |
| Защитные леса | хвойные кв.10 | 10Со | 54 | 1А | 07 | - | - | - |
| | | 10Со | 10 | 4 | 06 | - | - | - |
| | | 10Со | 53 | 1А | 07 | - | - | - |
| | хвойные кв. 11 | 10Со | 53 | 1А | 07 | - | - | - |
| | хвойные кв.12 | 10Со | 71 | 1 | 08 | - | - | - |

| Целевое назначение лесов | Хозяйство преобладания породы | Состав насаждений | Возраст | Бонитет | Плотность | Средний запас древесины (куб. м/га) | | |
|--------------------------|-------------------------------|-------------------|---------|---------|-----------|-------------------------------------|--------------|----------------------|
| | | | | | | Средневозрастные | Приспевающие | Спелые и перестойные |
| Защитные леса | хвойные кв. 12 | 10С0 | 56 | 1А | 09 | - | - | - |
| | | 10Дн | 70 | 3 | 07 | - | - | - |
| | | 10С | 30 | 1А | 07 | - | - | - |
| | | Прогална | - | - | - | - | - | - |
| | хвойные кв. 86 | 10С | 34 | 1А | 09 | - | - | - |
| | | 10С0 | 34 | 1А | 09 | - | - | - |
| | | 10С | 20 | 1А | 07 | - | - | - |
| | | 10С0 | 56 | 1А | 07 | 329/0,97 | - | - |
| | | 10С0 | 56 | 1А | 07 | 0,08/26 | - | - |

Таблица 4. Виды и объемы использования лесов на проектируемом лесном участке

| Целевое назначение лесов | Хозяйство (хвойное, твердо-лиственное, мягколиственные) | Площадь (га) | Единица измерения | Объемы использования лесов (изъятия лесных ресурсов) |
|--|---|--------------|-------------------|--|
| 1 | 2 | 3 | 4 | 5 |
| Вид использования лесов – <u>строительство, реконструкция, эксплуатация линейных объектов</u> | | | | |
| Цель предоставления лесного участка – <u>строительство, реконструкция, эксплуатация линейных объектов - «ВЛ 500кВ Донецкая АЭС - Старый Оскол №2» и реконструкцией ПС-500 кВ - Старый Оскол»</u> | | | | |
| Защитные леса | хвойное | 9,6364 | - | - |

4. Виды разрешенного использования лесов на проектируемом лесном участке

Лесохозяйственным регламентом Давыдовского лесничества (лесозарка)

(наименование)

в квартале 10, 11, 12, 86, 66 урочища «Среднее Бадорожное», Давыдовское участковое лесничество

(номер)

(наименование)

и соответственно в проектируемом лесном участке установлены следующие виды разрешенного использования лесов:

- Заготовка древесины;
- Ведение сельского хозяйства;
- Заготовка живицы;
- Заготовка и сбор недревесных лесных ресурсов;
- Заготовка пищевых лесных ресурсов и сбор лекарственных растений;
- Ведение охотничьего хозяйства и осуществление охоты;
- Осуществление научно-исследовательской деятельности, образовательной деятельности;
- Осуществление рекреационной деятельности;
- Строительство и эксплуатация водохранилищ и иных искусственных водных объектов, а также гидротехнических сооружений и специализированных портов;
- Строительство, реконструкция, эксплуатация линейных объектов;
- Осуществление религиозной деятельности;

- Выполнение работ по геологическому изучению недр, разработки месторождений полезных ископаемых;

- Другие виды деятельности в лесу.

5. Сведения об обременениях проектируемого лесного участка

По данным государственного лесного реестра кварталы 10, 11, 12, 86, 66, выдел (номер)

9 (ч), 12(ч), 13 (ч); 13(ч); 3(ч), 5(ч), 7 (ч), 10(ч), 12(ч); 1 (ч), 2(ч), 8(ч), 9(ч); 1(ч)
(номер)

участка «Среднее Бадорожное» Давыдовское участковое лесничество
(наименование) (планирование)

Давыдовского лесничества (лесопарка) имеет обременения: участок не обременен
(наименование)

6. Сведения об ограничениях использования лесов

С учетом целевого назначения и правового режима лесов, установленного лесным законодательством Российской Федерации, лесохозяйственным регламентом Давыдовского лесничества (лесопарка) предусмотрены следующие ограничения
(наименование)

в использовании лесов - ценные леса:

I. Леса, расположенные в водоохраных зонах;

Запрещается:

- проведение сплошных рубок лесных насаждений;
- использование токсичных химических препаратов для охраны и защиты лесов, при проведении лесовосстановительных работ;
- применение авиации при локализации и ликвидации очагов вредных организмов;
- реконструкция малоценных насаждений путем сплошной вырубki;
- сплошная распашка земель при лесовосстановлении;
- создание лесоперерабатывающей лесной инфраструктуры;
- выращивание лесных плодовых, ягодных, декоративных растений, лекарственных растений;
- создание лесных плантаций и их эксплуатация;
- рубки ухода за лесами умеренно-высокой (31-40%) и высокой (41-50%) интенсивности выборки;
- движение и стоянка транспортных (кроме специальных транспортных средств), за исключением их движения по дорогам и стоянки в специально оборудованных местах;
- размещение кладбищ, скотомогильников, мест захоронения отходов производства и потребления, отравляющих и ядовитых веществ;
- эксплуатация хозяйственных и иных объектов, без оборудования таких объектов сооружениями, обеспечивающими охрану водных объектов от загрязнения, засорения и истощения вод в соответствии с водным законодательством и законодательством в области охраны окружающей среды;
- использование сточных вод для удобрения почв.

Кроме приведенных ограничений в соответствии с Водным кодексом (2006 г.) в прибрежных (50 метров) защитных полосах установлены дополнительные ограничения.

Не допускается:

- движение трелевочных тракторов при заготовке древесины;
- оставление порубочных остатков (выносятся за пределы прибрежных защитных полос);
- сжигание порубочных остатков;
- выпас сельскохозяйственных животных и организации для них летних лагерей и вани;
- выращивание сельскохозяйственных культур при сплошной распашке земель.

II. Нерестоохранные полосы лесов:

Запрещается:

- проведение сплошных рубок спелых и перестойных насаждений с целью заготовки древесины;
- создание лесных плантаций и их эксплуатация;
- выращивание лесных плодовых, ягодных, декоративных растений, лекарственных растений;
- создание лесоперерабатывающей лесной инфраструктуры;
- проведение обработки лесных насаждений для локализации и ликвидации очагов вредных организмов химическими препаратами;
- в 2-км зоне при проведении ручной обработки;
- в 300 м зоне при проведении ручной обработки;
- размещение кладбищ, скотомогильников, мест захоронения отходов производства и потребления, отравляющих и ядовитых веществ.

Допускается:

- выборочные рубки лесных насаждений очень слабой, слабой и умеренной интенсивности;
- санитарные рубки погибших, поврежденных и малоценных насаждений очень высокой интенсивности;

III. Леса, расположенные в пустынных, полупустынных, лесостепных, лесотундровых зонах, степях, горах:

Запрещается:

- проведение сплошных рубок спелых и перестойных насаждений с целью заготовки древесины;
- создание лесных плантаций и их эксплуатация;
- выращивание лесных плодовых, ягодных, декоративных растений, лекарственных растений;
- создание лесоперерабатывающей лесной инфраструктуры.

Допускается:

- проведение сплошных рубок в целях ухода за лесом в случаях, предусмотренных частью 4 статьи 17 Лесного кодекса РФ;
- выборочные рубки лесных насаждений очень слабой и умеренной интенсивности;
- санитарные рубки погибших, поврежденных и малоценных насаждений очень высокой интенсивности.

7. Сведения о наличии зданий, сооружений, объектов, связанных с созданием лесной инфраструктуры и объектов, не связанных с созданием лесной инфраструктуры на проектируемом лесном участке

Таблица 5

| № п/п | Участковое лесничество/урочище (при наличии) | Номер квартала | Номер выдела | Площадь объекта (га) | Наименование объекта |
|-------|--|----------------|--------------|----------------------|----------------------|
| 1 | 2 | 3 | 4 | 5 | 6 |
| - | - | - | - | - | - |

8. Сведения о наличии на проектируемом лесном участке особо защитных участков лесов, особо охраняемых природных территорий, зон с особыми условиями использования территорий

Согласно данным государственного лесного реестра на проектируемом лесном участке существуют особо защитные участки лесов (ОЗУ), особо охраняемые природные территории (ООПТ), зоны с особыми условиями использования территорий.

Таблица 6

| N п/п | Наименование участкового лесничества/урочища (при наличии) | Номер квартала | Номер выдела | Виды ОЗУ, наименование ООПТ, виды зон с особыми условиями использования | Общая площадь, га |
|-------|--|----------------|--------------|---|-------------------|
| 1 | 2 | 3 | 4 | 5 | 6 |
| - | - | - | - | - | - |

9. Проектирование вида использования лесов лесного участка

Согласно лесохозяйственному регламенту Давыдовского лесничества (лесопарка),
(наименование)
 квартал 10 выдела 9(ч.), 12(ч.), 13(ч.), квартал 11 выдела 13(ч.), квартал 12, выдела 3(ч.),
(номер)
 5(ч.), 7(ч.), 10(ч.), 12(ч.), квартал 86, выдела 1(ч.), 2(ч.), 8(ч.), 9(ч.), квартал 66, выдела 1(ч.)
(номер)
Урочище «Среднее Бадорожное» Давыдовского участкового лесничества, в границах которого
 расположен проектируемый
наименование
 лесной участок, относится к зоне планируемого освоения лесов для
строительства, реконструкции, эксплуатации линейных объектов - «ВЛ 500кВ Донецкая АЭС - Старый Оскол №2 с реконструкцией ПС-500 кВ - Старый Оскол»,
(наименование вида использования лесов)

СХЕМА РАСПОЛОЖЕНИЯ ПРОЕКТИРУЕМОГО ЛЕСНОГО УЧАСТКА

Субъект Российской Федерации
Муниципальное образование
Категория земель
Лесничество (лесопарк)
Участковое лесничество
Урочище
Вид использования лесов

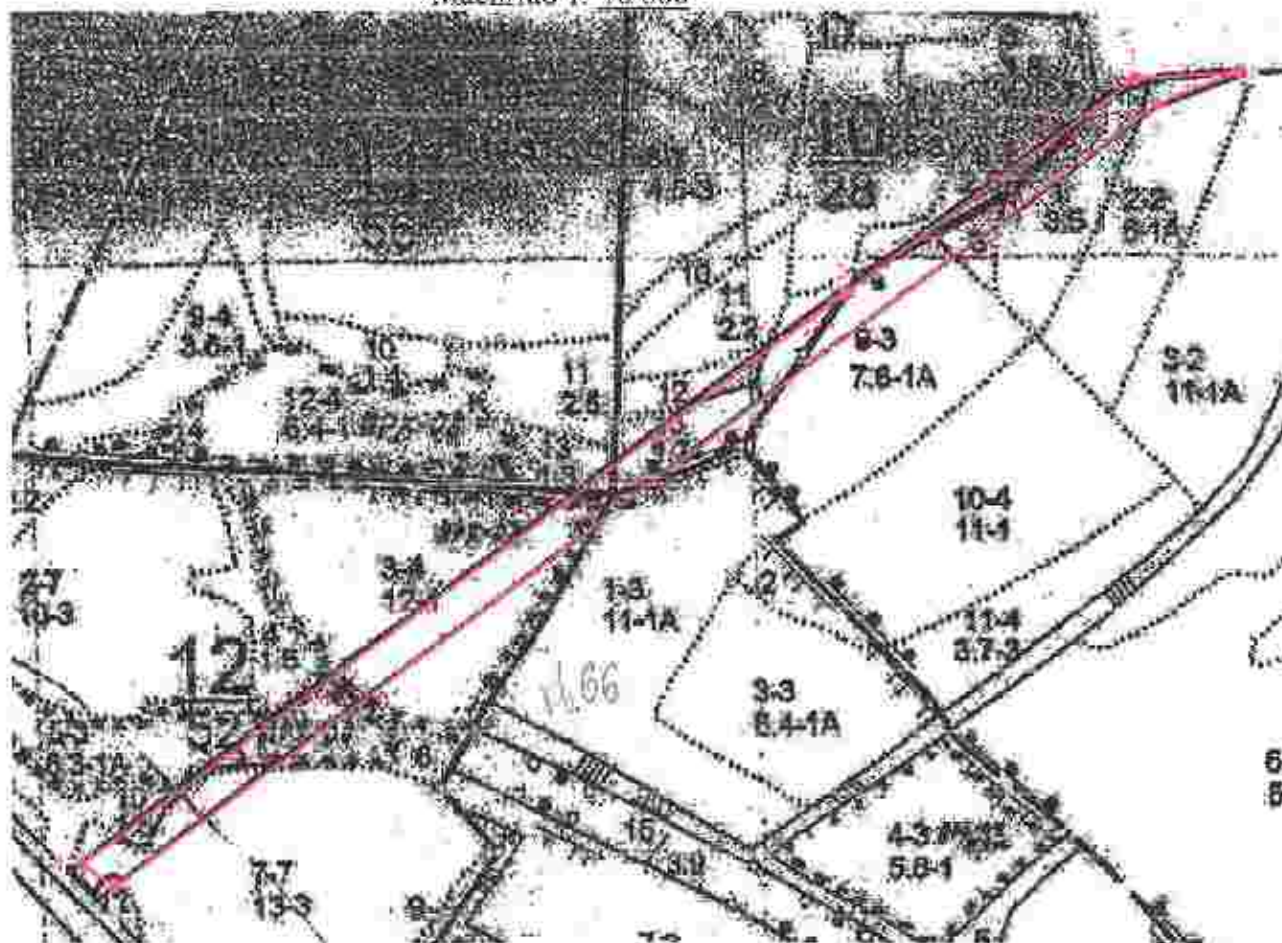
Воронежская область
Львовский район
земли лесного фонда
Давыдовские
Давыдовское
для строительства, реконструкции, эксплуатации
линейных объектов

Цель предоставления лесного участка

строительство, реконструкция, эксплуатации
линейных объектов - «ВЛ 500кВ Донская
АЭС - Старый Оскол №2 с реконст-
рукцией ПС-300 кВ - Старый Оскол»

Особые отметки:

Масштаб 1: 10 000



Геоданные

| Порядк. характерист. точек | Направление гуды (румбы) (минуты) (секунды) | Длина линий |
|----------------------------|---|-------------|
| 1-2 | СВ 054°07'32" | 1 334,18 |
| 2-3 | СВ 054°07'32" | 502,15 |
| 3-4 | СВ 087°32'03" | 144,27 |
| 4-5 | ЮВ 069°24'16" | 118,29 |
| 5-6 | ЮВ 054°06'58" | 1 822,47 |
| 6-1 | СЗ 058°35'09" | 56,56 |

Каталог координат (СК - кадастрового округа)

| Порядк. характерист. точек | X | Y |
|----------------------------|------------|--------------|
| 1 | 464 172,62 | 1 301 043,73 |
| 2 | 464 953,91 | 1 302 127,22 |
| 3 | 465 247,41 | 1 302 534,67 |
| 4 | 465 253,54 | 1 302 678,76 |
| 5 | 465 211,99 | 1 302 567,90 |
| 6 | 464 141,30 | 1 301 492,06 |

Согласовано:

Лицо, ответственное за подготовку проектной документации лесного участка представителя органа государственной власти, органа местного самоуправления, уполномоченного проекционную документацию лесного участка

Заинтересованное лицо (представитель заинтересованного лица)

Сидорова
И.В. А...
В.Т. Кур...
г. Старый Оскол
29.10.12



Управление лесного хозяйства
Воронежской области

ПРИКАЗ

№ 24-03 2018 г.

№ 324

Воронеж

**О принятии решения об утверждении проектной документации
лесного участка в составе земель лесного фонда**

В соответствии со статьями 70.1, 83, Лесного кодекса Российской Федерации, Приказом Минприроды России от 03.02.2017 № 54 «Об утверждении Требований к составу и к содержанию проектной документации лесного участка, порядка ее подготовки», подпунктом 3.2.14 Положения об управлении лесного хозяйства Воронежской области, утвержденного постановлением правительства Воронежской области от 12.05.2009 № 379, по результатам рассмотрения заявления общества с ограниченной ответственностью «Ленэлектромонтаж» от 27.02.2018,

п р и к а з ы в а ю:

1. Утвердить прилагаемую к настоящему приказу проектную документацию лесного участка, расположенного по адресу: Воронежская область, Репьевский район, Острогожское лесничество, Репьевское участковое лесничество, урочище «Оскопное», квартал № 10 части выделов 3,4,6,7,8,9 площадь 3,4494 га.

2. Срок действия решения об утверждении проектной документации лесного участка составляет два года.

3. Контроль за исполнением настоящего приказа оставляю за собой.

Заместитель руководителя управления

М.В. Скрынникова

УТВЕРЖДАЮ:

Заместитель руководителя управления
(наименование должности руководителя органа)

лесного хозяйства Воронежской области
(государственной власти, органа местного самоуправления)

М.В. Сергеева Субботин
(Ф.И.О., подпись и печать)

17 марта 2018 г. л/324

ПРОЕКТНАЯ ДОКУМЕНТАЦИЯ ЛЕСНОГО УЧАСТКА

1. Местоположение, границы и площадь проектируемого лесного участка

| | |
|--|--|
| Субъект Российской Федерации | <u>Воронежская область</u> |
| Муниципальное образование | <u>Ремьский район</u> |
| Категория земель | <u>Земли лесного фонда</u> |
| Лесничество (лесопарк) | <u>Острогожское</u> |
| Участковое лесничество, урочище (при наличии) | <u>Ремьское</u> <u>урочище «Оскольное»</u> |
| Целевое назначение лесов, категория защитных лесов | <u>Защитные леса: напольные леса</u> <u>противоэрозийные леса</u> |
| Квартал | <u>10</u> |
| Лесотаксационный выдел/часть лесотаксационного выдела | <u>часть выдела 3, 4, 6, 7, 8, 9</u> |
| Площадь проектируемого лесного участка, | <u>3,4494 га</u> |

Местоположение и границы лесного участка указаны на схеме расположения проектируемого лесного участка.

2. Целевое назначение лесов

В соответствии с приказом Федерального агентства лесного хозяйства от "09" 04.2009 N 136 «Об определении количества лесничеств на территории Воронежской области и установлении их границ»

(наименование субъекта Российской Федерации)

на территории Воронежской области

(наименование субъекта Российской Федерации)

Ретьевское участковое лесничество входит в состав Острогожского лесничества (лесопарка)

(наименование)

(наименование)

На момент проектирования лесного участка, на территории Острогожского лесничества

(наименование)

(лесопарка) распространяется действие лесохозяйственного регламента, утвержденного Приказом управления лесного хозяйства Воронежской области от «28» 11.2008 г. №152 (в редакции от 19.03.2013г. №68)

(наименование решения и органа государственной власти, органа местного самоуправления)

Леса на территории Воронежской области в соответствии со статьей 8 Федерального закона от 04.12.2006 г. №201-ФЗ «О введении в действие Лесного кодекса Российской Федерации» отнесены к ценным лесам, что отражено в лесном плане Воронежской

(наименование субъекта Российской Федерации)

Федерации» отнесены к ценным лесам, что отражено в лесном плане Воронежской области, утвержденном Указом Губернатора Воронежской области от «15» 08.2011 г. №303-у, и лесохозяйственном регламенте Острогожского лесничества (лесопарка).

(указать целевое назначение лесов)

(наименование субъекта Российской Федерации)

Согласно указанным документам лесного планирования в царьки урочища

(наименование решения и органа государственной власти, органа местного самоуправления)

Урочище «Оскошное» Ретьевского участкового лесничества, в котором расположен

(наименование)

проектируемый лесной участок, относится к защитным лесам, категории защитных лесов - ценные леса (противоэрозионные леса)

(наименование)

(указать целевое назначение лесов)

3. Количественные и качественные характеристики проектируемого лесного участка

Количественные и качественные характеристики проектируемого лесного участка составляются на основании данных государственного лесного реестра Острогожского лесничества (лесопарка) и необходимости натурального обследования.

(наименование)

Таблица 1. Распределение земель

| Общая площадь, всего | В том числе | | | | | | | | | |
|----------------------|-------------------------------------|--|------------------------------|--------------------------------|--------|----------------|--------|--------|--------|--------|
| | лесные земли | | | | | нелесные земли | | | | |
| | Занятые лесными насаждениями, всего | в том числе, покрытые лесными культурами | лесные питомники и плантации | Незанятые лесными насаждениями | итого | дрого | просек | болота | другие | итого |
| 1 | 2 | 3 | 4 | 5 | 6 | 7 | 8 | 9 | 10 | 11 |
| 3,4494 | 3,2494 | - | - | - | 3,4494 | - | - | - | 0,2000 | 0,2000 |

Таблица 2. Характеристика насаждений проектируемого лесного участка

| Участковое лесничество (при наличии) | Номер квартала | Номер выдела | Состав насаждения или характеристики ка лесного участка при отсутствии насаждения <8> | Площадь (га)/запас древесины при наличии (куб. м) | в том числе по группам возраста деревьев (га/куб. м) | | | |
|--|----------------|--------------|---|---|--|--------------------|-----------------|----------------------|
| | | | | | Молодняки | средние возрастные | Прирост баковые | спелые и перестойные |
| 1 | 2 | 3 | 4 | 5 | 6 | 7 | 8 | 9 |
| Репьевское участковое лесничество урочище «Оскошное» | 10 | ч.3 | Насаждения 9ДБН1П1 | 0,7900/71 | - | 0,7900/71 | - | - |
| | | ч.4 | л/к 10П1 | 0,0900/3 | 0,0900/3 | - | - | - |
| | | ч.6 | л/к5Со 4 ДБН1Б | 0,3800/13 | 0,3800/13 | - | - | - |
| | | ч.7 | л/к10Со | 0,0300/24 | 0,0300/2 | - | - | - |
| | | ч.8 | Сенокос | 0,2000/- | - | - | - | - |
| | | ч.9 | Насаждения 9ДБН1П3 | 1,6894/169 | - | 1,6894/169 | - | - |

Таблица 3. Средние таксационные показатели насаждений проектируемого лесного участка

| Целевое назначение леса | Хозяйство, преобладающая порода | Состав насаждений | Возраст | Бонитет | Площадь | Средний запас древесины (куб.м/га) | | |
|-------------------------|---------------------------------|-------------------|---------|---------|---------|------------------------------------|-------------|----------------------|
| | | | | | | средневозрастные | приростовые | спелые и перестойные |
| 1 | 2 | 3 | 4 | 5 | 6 | 7 | 8 | 9 |
| Ценные леса | тверд. дуб | 9ДБН | 45 | 4 | 0,7 | 0,7900/71 | - | - |
| | мягк. тополь | 10П1 | 9 | 3 | 0,5 | - | - | - |
| | Лиственное, хвойное, сосна | 5Со 4ДБН, 1Б | 18 | 4 | 0,6 | - | - | - |
| | Хвойное, сосна | 10Со | 28 | 4 | 0,8 | - | - | - |
| | - | Сенокос | - | - | - | - | - | - |
| | тверд. дуб | 9ДБН, 1П3 | 45 | 4 | 0,8 | 1,6894/169 | - | - |

Таблица 4. Виды и объемы использования лесов на проектируемом лесном участке

| Целевое назначение лесов | Хозяйство (хвойное, твердо-лиственное, мягколиственное) | Площадь (га) | Единицы измерения | Объемы использования лесов (изъятия лесных ресурсов) |
|---|---|--------------|-------------------|--|
| 1 | 2 | 3 | 4 | 5 |
| Вид использования лесов – <u>строительство, реконструкция, эксплуатация линейных объектов</u> Цель предоставления лесного участка – <u>строительство ЛЭЛ</u> | | | | |
| Защитные леса | лиственное | 3,4494 | - | - |

4. Виды разрешенного использования лесов на проектируемом лесном участке

Лесохозяйственным регламентом Острогожского лесничества (лесопарка)
(наименование)

в квартале 10 урочища «Оскошное», Репьевского участкового лесничества
(номер) (наименование)

и соответственно в проектируемом лесном участке установлены следующие виды разрешенного использования лесов:

- заготовка древесины
- заготовка и сбор недревесных лесных ресурсов
- заготовка травяных лесных ресурсов и сбор лекарственных растений
- осуществление видов деятельности в сфере охотничьего хозяйства
- ведение сельского хозяйства (пчеловодство)
- осуществление научно-исследовательской деятельности, образовательной деятельности
- осуществление рекреационной деятельности
- выполнение работ по геологическому изучению недр, разработка месторождений полезных ископаемых
- строительство и эксплуатация водохранилищ и иных искусственных водных объектов, а также гидротехнических сооружений и специализированных портов
- строительство, реконструкция, эксплуатация линий электропередачи, линий связи, дорог, трубопроводов и других линейных объектов
- осуществление религиозной деятельности
- выращивание посадочного материала лесных растений (саженцев, сеянцев)

5. Сведения об обременениях проектируемого лесного участка

По данным государственного лесного реестра квартал 10, выдел 3(ч), 4(ч), 6(ч), 7(ч), 8(ч), 9(ч)
(номер) (номер)

урочища «Оскошное», Репьевского участкового лесничества
(наименование) (наименование)

Острогожского лесничества (лесопарка) имеет обременения: участок не обременен
(наименование) (наименование)

6. Сведения об ограничениях использования лесов

С учетом целевого назначения и правового режима лесов, установленного лесным законодательством Российской Федерации, лесохозяйственным регламентом Острогожского лесничества (лесопарка) (пансионата)

предусмотрены следующие ограничения в использовании лесов: ценные леса (противоэрозионные леса).

Запрещается:

- проведение сплошных рубок при заготовке древесины спелых и перестойных насаждений;
- сплошная распушка земель при проведении лесовосстановительных мероприятий на склонах крутизной более 6 градусов;

Допускается:

- Строительство линий электропередач, линий связи, дорог, трубопроводов и других линейных объектов допускается только в случае отсутствия других вариантов размещения указанных объектов.
- Трелевка древесины допускается только сортиментами, без повреждения почвенного покрова.
- Рубки ухода направлены на формирование высокопродуктивных (0, 7, 0, 8), разновозрастных и сложных (2-х и > ярусных) насаждений с преобладанием деревьев с мощными корневыми системами).

Не допускается:

- создание лесных плантаций;
- создание лесоперерабатывающей лесной инфраструктуры;
- выращивание лесных, плодовых, ягодных декоративных растений и лекарственных растений;
- не допускаются рубки ухода умеренно высокой (31-40%) и высокой (41-50%) интенсивности выборки.

7. Сведения о наличии зданий, сооружений, объектов, связанных с созданием лесной инфраструктуры и объектов, не связанных с созданием лесной инфраструктуры на проектируемом лесном участке

Таблица 5

| № п/п | Участковое лесничество/урочище (при наличии) | Номер квартала | Номер выдела | Площадь объекта (га) | Наименование объекта |
|-------|--|----------------|--------------|----------------------|----------------------|
| 1 | 2 | 3 | 4 | 5 | 6 |
| - | - | - | - | - | - |

8. Сведения о наличии на проектируемом лесном участке особо защитных участков лесов, особо охраняемых природных территорий, зон с особыми условиями использования территорий

Согласно данным государственного лесного реестра на проектируемом лесном участке существуют особо защитные участки лесов (ОЗУ), особо охраняемые природные территории (ООПТ), зоны с особыми условиями использования территорий.

Таблица 6

| № п/п | Наименование участкового лесничества/урочища (при наличии) | Номер квартала | Номер выдела | Виды ОЗУ, наименование ООПТ, виды зон с особыми условиями использования территорий | Общая площадь, га |
|-------|--|----------------|--------------|--|-------------------|
| 1 | 2 | 3 | 4 | 5 | 6 |
| 1 | - | - | - | - | - |

9. Проектирование вида использования лесов лесного участка

Согласно лесохозяйственному регламенту Острогожского Лесничества

(лесопарка), квартал 10, выдела 3(ч), 4(ч), 6(ч), 7(ч), 8(ч), 9(ч) угодья «Оскошное»
(номер) (номер) (наименование) (наименование)

Рельевского участкового лесничества, в границах которого расположен
(наименование)

проектируемый лесной участок, относится к зоне планируемого освоения лесов для
строительства, реконструкции, эксплуатации линейных объектов (строительство ЛЭП)

(наименование вида использования лесов)

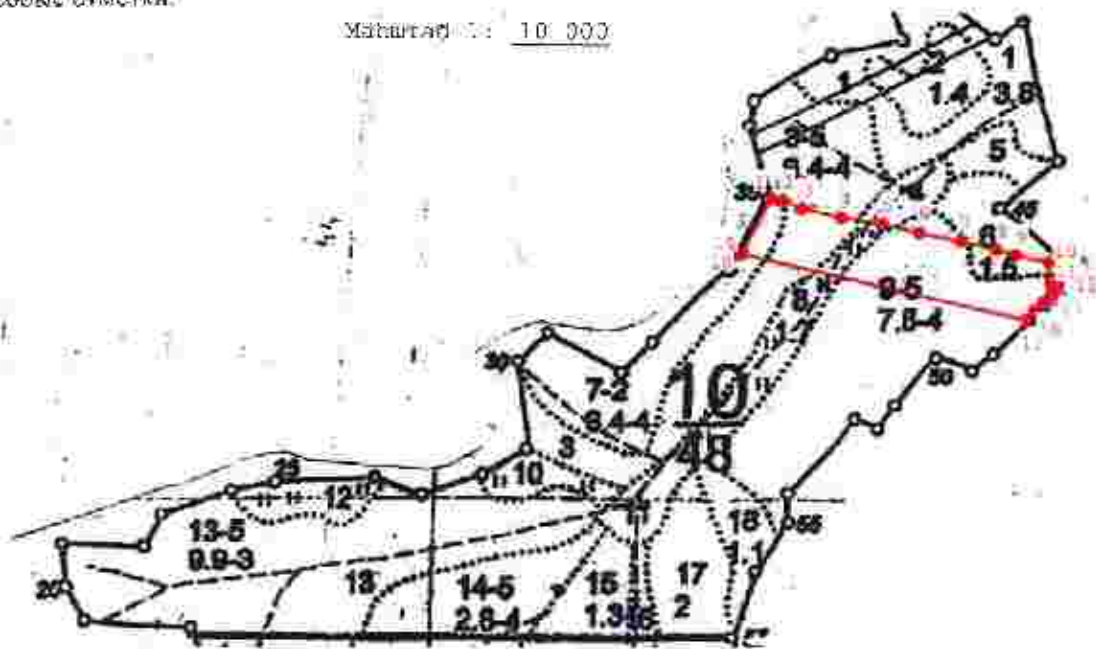
СХЕМА РАСПОЛОЖЕНИЯ ПРОЕКТИРУЕМОГО ЛЕСНОГО УЧАСТКА

Субъект Российской Федерации
Муниципальное образование
Категория земель
Лесничество (лесопарк)
Участковое лесничество
Урожайные
Вид использования лесов

Воронежская область
Ренский район
земли лесного фонда
Острогомское
Репьевское
для строительства, реконструкции, эксплуатации
линейных объектов
строительство ЛЭП

Цель предоставления лесного участка
Особые отметки:

Масштаб: 1:10 000



Каталог координат
(СК кадастрового округа)

| № точки | X | Y |
|---------|------------|--------------|
| 1 | 489 400.84 | 1 270 450.27 |
| 2 | 489 398.32 | 1 270 457.95 |
| 3 | 489 386.88 | 1 270 494.00 |
| 4 | 489 373.48 | 1 270 549.19 |
| 5 | 489 363.50 | 1 270 606.20 |
| 6 | 489 350.59 | 1 270 658.21 |
| 7 | 489 338.43 | 1 270 714.52 |
| 8 | 489 326.42 | 1 270 763.32 |
| 9 | 489 318.34 | 1 270 799.14 |
| 10 | 489 307.77 | 1 270 835.95 |
| 11 | 489 279.34 | 1 270 837.25 |
| 12 | 489 276.56 | 1 270 848.43 |
| 13 | 489 263.56 | 1 270 840.96 |
| 14 | 489 251.21 | 1 270 830.16 |
| 15 | 489 251.97 | 1 270 827.13 |
| 16 | 489 241.84 | 1 270 814.57 |
| 17 | 489 227.83 | 1 270 802.35 |
| 18 | 489 325.19 | 1 270 410.38 |
| 19 | 489 326.10 | 1 270 411.28 |
| 1 | 489 400.84 | 1 270 450.27 |

Годанные

| № точки | Направление румбы (азимуты) длины | Длины линий |
|---------|---|----------------|
| 1-2 | СВ 082°31'53" | 17.83 |
| 2-3 | СЗ 068°17'28" | 20.45 |
| 3-4 | СВ 078°21'10" | 56.79 |
| 4-5 | СВ 080°04'14" | 57.88 |
| 5-6 | СВ 076°03'35" | 53.99 |
| 6-7 | СВ 076°10'26" | 57.61 |
| 7-8 | СВ 076°10'36" | 50.26 |
| 8-9 | СВ 073°14'03" | 28.21 |
| 9-10 | СВ 076°58'47" | 48.92 |
| 10-11 | СВ 082°49'09" | 28.46 |
| 11-12 | СВ 076°07'17" | 11.33 |
| 12-13 | ЮЗ 026°54'01" | 15.00 |
| 13-14 | ЮЗ 041°06'38" | 18.38 |
| 14-15 | СЗ 076°03'19" | 3.15 |
| 15-16 | ЮЗ 051°09'46" | 18.14 |
| 16-17 | ЮЗ 041°06'48" | 18.69 |
| 17-18 | СЗ 076°02'19" | 403.88 |
| 18-19 | СВ 041°06'54" | 1.27 |
| 19-20 | СВ 027°36'10" | 84.13 |

Составлено:

Лицо, ответственное за подписание проектной документации лесного участка представляет органы государственной власти, органы местного самоуправления, утверждающие проектные документации лесного участка

Заинтересованное лицо

(представитель заинтересованного лица)

Суровский
(Подпись)

М.В. Суровский

В.Т. Кудрявцев
(Подпись)

В.Т. Кудрявцев



разработано: *17.11.12*
07.11.12



Управление лесного хозяйства
Воронежской области

П Р И К А З

«23» 04 2018 г.

№ 703

Воронеж

**О принятии решения об утверждении проектной документации
лесного участка в составе земель лесного фонда**

В соответствии со статьями 70.1, 83 Лесного кодекса Российской Федерации, Приказом Минприроды России от 03.02.2017 № 54 «Об утверждении Требований к составу и к содержанию проектной документации лесного участка, порядка ее подготовки», подпунктом 3.2.14 Положения об управлении лесного хозяйства Воронежской области, утвержденного постановлением правительства Воронежской области от 12.05.2009 № 379, по результатам рассмотрения заявления общества с ограниченной ответственностью «Ленэлектромонтаж» от 28.06.2018,

п р и к а з ы в а ю:

1. Утвердить прилагаемую к настоящему приказу проектную документацию лесного участка, расположенного по адресу: Воронежская область, Репьёвский район, Острогжское лесничество, Репьёвское участковое лесничество, урочище «Дальнее Сухое», квартал № 9 часть выдела 21 площадь 0,0611 га.
2. Срок действия решения об утверждении проектной документации лесного участка составляет два года.
3. Контроль за исполнением настоящего приказа возложить на заместителя руководителя управления М.В. Скрышникову.

Временно исполняющий обязанности
руководителя управления

А.Р. Величко



УПРАВЛЕНИЕ ЛЕСНОГО
ХОЗЯЙСТВА ВОРОНЕЖСКОЙ
ОБЛАСТИ

ул. Салко и Ванцетти, 58, г. Воронеж,
394036

Тел./факс (473) 212-57-06
uprleshov@govrn.ru

ОГРН 1073667000021

ИНН/КПП 3664078987/366601001

Обществу с ограниченной
ответственностью «Лензэлектромонтаж»

Киевское шоссе, 22-й км.,
домовладение 4, строение 1,
блок А, этаж 9

поселение Московский

г. Москва

108811

а/я № 20, индекс 119297

От 24.07.2018 № 64-11.1.2842

На № б/н от 28.06.2018

О направлении проектной
документации лесного участка

Управление лесного хозяйства Воронежской области направляет Вам проектную документацию лесного участка на территории Острогожское лесничества и Приказ о принятии решения об утверждении проектной документации лесного участка в составе земель лесного фонда.

Обращаем Ваше внимание, что после утверждения проектной документации лесного участка в целях строительства, реконструкции, эксплуатации линейных объектов, в соответствии с пп. 5 п. 3 ст. 11.3 Земельного кодекса Российской Федерации, образование земельных участков осуществляется исключительно в соответствии с утвержденным проектом межевания территории.

- Приложение: 1. Проектная документация лесного участка на территории Острогожского лесничества, общей площадью 0,0611 га на 7 л. в 1 экз.
2. Приказ о принятии решения об утверждении проектной документации лесного участка в составе земель лесного фонда от 23.07.2018 г. № 413 на 1 л. в 1 экз.

Временно исполняющий обязанности
руководителя управления

А.Р. Величко

УТВЕРЖДАЮ:

Владислав Иванович Бобровицкий
(наименование должности, руководителя органа
руководителя управления, главы хозяйства
государственной власти, органа местного самоуправления)

С. В. Бобровицкий
(Ф.И.О., подпись и печать)

23.05.2018 № 413

ПРОЕКТНАЯ ДОКУМЕНТАЦИЯ ЛЕСНОГО УЧАСТКА

1. Местоположение, границы и площадь проектируемого лесного участка

| | |
|--|--|
| Субъект Российской Федерации | <u>Воронежская область</u> |
| Муниципальное образование | <u>Репьевский район</u> |
| Категория земель | <u>Земли лесного фонда</u> |
| Лесничество (лесопарк) | <u>Острогожское</u> |
| Участковое лесничество, урочище (при паличии) | <u>Репьевское</u> <u>«Дальнее Сухое»</u> |
| Целевое назначение лесов, категория защитных лесов | <u>Защитные леса: целинные леса- противозрелищные леса</u> |
| Квартал | <u>9</u> |
| Лесотаксационный выдел/часть лесотаксационного выдела | <u>часть выдела 21</u> |
| Площадь проектируемого лесного участка, | <u>0,0611 га</u> |

Местоположение и границы лесного участка указаны на схеме расположения проектируемого лесного участка.

2. Целевое назначение лесов

В соответствии с приказом Федерального агентства лесного хозяйства от "09" 04.2009 № 136 «Об определении количества лесничеств на территории Воронежской области и установлении их границ»

(наименование субъекта Российской Федерации)

на территории Воронежской области

(наименование субъекта Российской Федерации)

Ретьевское участковое лесничество входит в состав Острогожского лесничества (лесопарка)

(наименование)

(наименование)

На момент проектирования лесного участка, на территории Острогожского лесничества

(наименование)

(лесопарка) распространяется действие лесохозяйственного регламента, утвержденного Приказом управления лесного хозяйства Воронежской области от «28» 11.2008 г. №158 (в редакции от 19.03.2013г. №68)

(наименование решения и органа государственной власти, органа местного самоуправления)

Леса на территории Воронежской области в соответствии со статьей 8 Федерального

(наименование субъекта Российской Федерации)

закона от 04.12.2006 г. №201-ФЗ «О введении в действие Лесного кодекса Российской Федерации отнесены к защитным лесам, что отражено в лесном плане Воронежской

(указать целевое назначение лесов)

(наименование субъекта Российской Федерации)

области, утвержденном Указом Губернатора Воронежской области от «15» 08.2011 г.

(наименование решения и органа государственной власти, органа местного самоуправления)

№303-у, и лесохозяйственном регламенте Острогожского лесничества (лесопарка).

(наименование)

Согласно указанным документам лесного планирования квартал 9 урочища

(номер(ы))

«Дальнее Сухое» (при наличии) Ретьевского участкового лесничества, в котором расположен

(наименование)

(наименование)

проектируемый лесной участок, относится к защитным лесам, категории защитных лесов: ценные леса-противоэрозионные леса

(указать целевое назначение лесов)

3. Количественные и качественные характеристики проектируемого лесного участка

Количественные и качественные характеристики проектируемого лесного участка составляются на основании данных государственного лесного реестра Острогожского лесничества (лесопарка) и необходимости натурного обследования.

(наименование)

Таблица 1. Распределение земель

| Общая площадь, всего | В том числе | | | | | | | | | |
|----------------------|--|--|------------------------------|-----------------------------------|--------|----------------|---------|--------|--------|-------|
| | лесные земли | | | | | нелесные земли | | | | |
| | покрытые лесной растительностью, всего | в том числе, покрытые лесными культурами | лесные питомники и плантации | непокрытые лесной растительностью | итого | дороги | просеки | болота | другие | итого |
| 1 | 2 | 3 | 4 | 5 | 6 | 7 | 8 | 9 | 10 | 11 |
| 0,0611 | 0,0611 | - | - | - | 0,0611 | - | - | - | - | - |

Таблица 2. Характеристика насаждений проектируемого лесного участка

| Участковое лесничество во/урочище (при наличии) | Номер квартала | Номер выдела | Состав насаждения или характеристика лесного участка при отсутствии насаждений <В> | Площадь (га)/запас древесины при наличии (куб. м) | в том числе по группам возраста древостоев (га/куб. м) | | | |
|--|----------------|--------------|--|---|--|------------------|--------------|----------------------|
| | | | | | Молодняки | средневозрастные | Приспевающие | спелые и перестойные |
| 1 | 2 | 3 | 4 | 5 | 6 | 7 | 8 | 9 |
| Ропытское участковое лесничество Урочище «Дальнее Сухое» | 9 | ч.21 | 7ДБН1ДБН21Ш | 0,0611/6 | - | 0,0611/6 | - | - |

Таблица 3. Средние таксационные показатели насаждений проектируемого лесного участка

| Целевое назначение лесов | Хозяйство, преобладающий порода | Состав насаждений | Возраст | Бонитет | Полнота | Средний запас древесины (куб. м/га) | | |
|--------------------------|---------------------------------|-------------------|---------|---------|---------|-------------------------------------|--------------|----------------------|
| | | | | | | средневозрастные | приспевающие | спелые и перестойные |
| 1 | 2 | 3 | 4 | 5 | 6 | 7 | 8 | 9 |
| Защитные леса | Твердолиственное Дуб | 7ДБН1ДБН21Ш | 69 | 4 | 0,7 | 6/0,0611 | - | - |

Таблица 4. Виды и объемы использования лесов на проектируемом лесном участке

| Целевое назначение лесов | Хозяйство (хвойное, твердо-лиственное, мягколиственные) | Площадь (га) | Единица измерения | Объемы использования лесов (изъятия лесных ресурсов) |
|--|---|--------------|-------------------|--|
| 1 | 2 | 3 | 4 | 5 |
| Вид использования лесов – <i>строительство, реконструкция, эксплуатация линейных объектов</i> Цель предоставления лесного участка – <i>строительство ВЛ 500кВ Донская АЭС-Старый Оскол №2 с реконструкцией ПС-500 кВ-Старый Оскол</i> | | | | |
| Защитные леса | Твердолиственное | 0,0611 | - | - |

4. Виды разрешенного использования лесов на проектируемом лесном участке

Лесохозяйственным регламентом Острогожского лесничества (лесопарка)
(наименование)

в квартале 9 урочища «Дальнее Сухое» (при наличии), Ретьевского участкового лесничества
(номер) (наименование)

и соответственно в проектируемом лесном участке установлены следующие виды разрешенного использования лесов:

- заготовка древесины
- заготовка и сбор недревесных лесных ресурсов
- заготовка пищевых лесных ресурсов и сбор лекарственных растений
- осуществление видов деятельности в сфере охотничьего хозяйства
- ведение сельского хозяйства (пчеловодство)
- осуществление научно-исследовательской деятельности, образовательной деятельности
- осуществление рекреационной деятельности
- выполнение работ по геологическому изучению недр, разработка месторождений полезных ископаемых
- строительство и эксплуатация водохранилищ и иных искусственных водных объектов, а также гидротехнических сооружений и специализированных портов
- строительство, реконструкция, эксплуатация линий электропередачи, линий связи, дорог, трубопроводов и других линейных объектов
- осуществление религиозной деятельности
- выращивание посадочного материала лесных растений (саженцев, сеянцев)

5. Сведения об обременениях проектируемого лесного участка

По данным государственного лесного реестра квартал 9, выдел 21(4)
(номер) (номер)

урочища «Дальнее Сухое» (при наличии) Ретьевского участкового лесничества
(наименование) (наименование)

Острогожского лесничества (лесопарка) имеет обременения: участок не обременен
(наименование)

6. Сведения об ограничениях использования лесов

С учетом целевого назначения и правового режима лесов, установленного лесным законодательством Российской Федерации, лесохозяйственным регламентом Острогожского лесничества (лесопарка) предусмотрены следующие ограничения
(наименование)

в использовании лесов: ценные леса-противопожарные леса

Запрещается:

- проведение сплошных рубок при заготовке древесины спелых и перестойных насаждений;
- сплошная распашка земель при проведении лесовосстановительных мероприятий на склонах крутизной более 6 градусов;

Допускается:

- Строительство линий электропередач, линий связи, дорог, трубопроводов и других линейных объектов допускается только в случае отсутствия других вариантов размещения указанных объектов.
- Трележка древесины допускается только сортаментами, без повреждения почвенного покрова.
- Рубки ухода направлены на формирование высокопродуктивных (0, 7-0, 8), разновозрастных и сложных (2-х и > ярусных) насаждений с преобладанием деревьев с мощными корневыми системами.

Не допускается:

- создание лесных плантаций;
- создание лесоперерабатывающей лесной инфраструктуры;
- выращивание лесных плодовых, ягодных декоративных растений и лекарственных растений;
- не допускаются рубки ухода умеренно высокой (31-40%) и высокой (41-50%) интенсивности выборки.

Ограничения при использовании лесных участков для строительства, реконструкции, эксплуатации линий электропередачи, линий связи, дорог, трубопроводов и других линейных объектов

Использование лесов лесничества для строительства, реконструкции, эксплуатации линий электропередачи, линий связи, дорог и других линейных объектов допускается в случае отсутствия других вариантов возможного размещения линейных объектов.

При использовании лесов для строительства, реконструкции и эксплуатации автомобильных дорог исключаются случаи, вызывающие нарушение поверхностного и внутриточечного стока вод, затопление и заболачивание лесных участков вдоль дорог.

Осуществление строительства, реконструкции и эксплуатации линейных объектов должно исключать развитие эрозионных процессов на занятой и прилегающей территории.

При использовании лесов в целях строительства, реконструкции и эксплуатации линейных объектов исключаются случаи:

- повреждения лесных насаждений, растительного покрова и почв за пределами лесного участка;
- захватывания прилегающих территорий за пределами предоставленного участка строительным и бытовым мусором, отходами древесины, иными видами отходов;
- загрязнения площади предоставленного участка и территории за его пределами химическими и радиоактивными веществами;
- проезд транспортных средств и иных механизмов по произвольным, неустановленным маршрутам за пределами предоставленного лесного участка.

Земли, нарушенные или загрязненные при использовании для строительства, реконструкции и эксплуатации линейных объектов, подлежат рекультивации в срок не более 1 года после завершения соответствующего этапа работ.

7. Сведения о наличии зданий, сооружений, объектов, связанных с созданием лесной инфраструктуры и объектов, не связанных с созданием лесной инфраструктуры на проектируемом лесном участке

Таблица 5

| № п/п | Участковое лесничество/угодье (при наличии) | Номер квартала | Номер выдела | Площадь объекта (га) | Наименование объекта |
|-------|---|----------------|--------------|----------------------|----------------------|
| 1 | 2 | 3 | 4 | 5 | 6 |
| - | - | - | - | - | - |

8. Сведения о наличии на проектируемом лесном участке особо защитных участков лесов, особо охраняемых природных территорий, зон с особыми условиями использования территорий

Согласно данным государственного лесного реестра на проектируемом лесном участке существуют особо защитные участки лесов (ОЗУ), особо охраняемые природные территории (ООПТ), зоны с особыми условиями использования территорий.

Таблица 6

| № п/п | Наименование учетного участка/урочища (при наличии) | Номер квартала | Номер выдела | Виды ОЗУ, наименование ООПТ, виды зон с особыми условиями использования территорий | Общая площадь, га |
|-------|---|----------------|--------------|--|-------------------|
| 1 | 2 | 3 | 4 | 5 | 6 |
| - | - | - | - | - | - |

9. Проектирование вида использования лесов лесного участка

Согласно лесохозяйственному регламенту Острогожского Лесничества

(наименование)

(лесонарка), квартал 9 выдела 21(ч) урочища «Дальнее Сухое»

(номер)

(номер)

(наименование)

Ретневского участкового лесничества, в границах которого расположен

(наименование)

проектируемый лесной участок, относится к зоне планируемого освоения лесов для строительства ВЛ 500кВ Донская АЭС-Стирый Оскол №2 с реконструкцией ПС-500 кВ-Старый Оскол

(наименование вида использования лесов)



Управление лесного хозяйства
Воронежской области

П Р И К А З

«23» 07 2018 г.

№ 712

Воронеж

**О принятии решения об утверждении проектной документации
лесного участка в составе земель лесного фонда**

В соответствии со статьями 70.1, 83 Лесного кодекса Российской Федерации, Приказом Минприроды России от 03.02.2017 № 54 «Об утверждении Требований к составу и к содержанию проектной документации лесного участка, порядка ее подготовки», подпунктом 3.2.14 Положения об управлении лесного хозяйства Воронежской области, утвержденного постановлением правительства Воронежской области от 12.05.2009 № 379, по результатам рассмотрения заявления общества с ограниченной ответственностью «Ленэлектромонтаж» от 28.06.2018,

п р и к а з ы в а ю:

1. Утвердить прилагаемую к настоящему приказу проектную документацию лесного участка, расположенного по адресу: Воронежская область, Нижнедевицкий район, Семилукское лесничество, Нижнедевицкое участковое лесничество, урочище «Дальняя Балка», квартал № 103 части выделов 6,7,8 площадь 2,0379 га.
2. Срок действия решения об утверждении проектной документации лесного участка составляет два года.
3. Контроль за исполнением настоящего приказа возложить на заместителя руководителя управления М.В. Скрынникову.

Временно исполняющий обязанности
руководителя управления

А.Р. Величко



УПРАВЛЕНИЕ ЛЕСНОГО
ХОЗЯЙСТВА ВОРОНЕЖСКОЙ
ОБЛАСТИ

ул. Савко и Вандерги, 58, г. Воронеж,
394036
Тел./факс (473) 212-57-06
prfshoz@govrn.ru
ОГРН 1073667000021
ИНН/КПП 3664078987/366601001

От 24.07.2018 № 64-И/1.3841

На № б/н _____ от 28.06.2018

О направлении проектной
документации лесного участка

Обществу с ограниченной
ответственностью «Ленэлектромонтаж»

Киевское шоссе, 22-й км.,
домовладение 4, строение 1,
блок А, этаж 9
поселение Московский
г. Москва
108811
а/я № 20, индекс 119297

Управление лесного хозяйства Воронежской области направляет Вам проектную документацию лесного участка на территории Семилукского лесничества и Приказ о принятии решения об утверждении проектной документации лесного участка в составе земель лесного фонда.

Обращаем Ваше внимание, что после утверждения проектной документации лесного участка в целях строительства, реконструкции, эксплуатации линейных объектов, в соответствии с пп. 5 п. 3 ст. 11.3 Земельного кодекса Российской Федерации, образование земельных участков осуществляется исключительно в соответствии с утвержденным проектом межевания территории.

- Приложение: 1. Проектная документация лесного участка на
Территории Семилукского лесничества, общей
площадью 2,0379 га на 7 л. в 1 экз.
2. Приказ о принятии решения об утверждении
проектной документации лесного участка в составе
земель лесного фонда от 23.04.2018 г. № 412 на 1 л.
в 1 экз.

Временно исполняющий обязанности
руководителя управления

 А.Р. Величко

УТВЕРЖДАЮ:

Воронежская государственная лесхозско-техническая академия
(наименование должности, руководителя органа)

руководитель территориального лесного хозяйства
(руководитель государственной власти, органа местного самоуправления)

А. П. Сидорова

(Ф.И.О., подпись и печать)

Л. В. Козлова

2018 г. № 412

ПРОЕКТНАЯ ДОКУМЕНТАЦИЯ ЛЕСНОГО УЧАСТКА

1. Местоположение, границы и площадь проектируемого лесного участка

| | |
|--|---|
| Субъект Российской Федерации | <u>Воронежская область</u> |
| Муниципальное образование | <u>Нижнедевицкий район</u> |
| Категория земель | <u>Земли лесного фонда</u> |
| Лесничество (лесопарк) | <u>Семилукское</u> |
| Участковое лесничество, угодье (при наличии) | <u>Нижнедевицкое</u> <u>«Дальняя балка»</u> |
| Целевое назначение лесов, категория защитных лесов | <u>Защитные леса: ценные леса- противоэрозионные леса</u> |
| Кварталы | <u>103</u> |
| Лесотаксационный выдел/часть лесотаксационного выдела | <u>часть выдела 6, часть выдела 7, часть выдела 8</u> |
| Площадь проектируемого лесного участка | <u>2,0379 га</u> |

Местоположение и границы лесного участка указаны на схеме расположения проектируемого лесного участка.

2. Целевое назначение лесов

В соответствии с приказом Федерального агентства лесного хозяйства от 09.04.2009 № 136 «Об определении количества лесничества на территории Воронежской области и установлении их границ»

на территории Воронежской области

Нижедевицкое участковое лесничество входит в состав Семилукского лесничества (лесонарка)

На момент проектирования лесного участка, на территории Семилукского лесничества (лесонарка) распространяется действие лесохозяйственного регламента, утвержденного Приказом управления лесного хозяйства Воронежской области от «28»/11.2008 г. № 152 (в редакции от 19.03.2013г. № 68).

Леса на территории Воронежской области в соответствии со статьей 8 Федерального закона от 04.12.2006 г. № 201-ФЗ «О введении в действие Лесного кодекса Российской Федерации» отнесены к защитным лесам, что отражено в лесном плане Воронежской области, утвержденном Указом Губернатора Воронежской области от «15»/08.2011 г. №303-у, и лесохозяйственном регламенте Семилукского лесничества (лесонарка).

Согласно указанным документам лесного планирования квартал 103 урочища «Дальний башка» Нижедевицкого участкового лесничества, в котором расположен проектируемый лесной участок, относится к защитным лесам, категории защитных лесных ценные леса – противоэрозионные леса.

3. Количественные и качественные характеристики проектируемого лесного участка

Количественные и качественные характеристики проектируемого лесного участка составляются на основании данных государственного лесного реестра Семилукского лесничества (лесонарка) и необходимости натурного обследования.

Таблица 1. Распределение земель

Площадь, га

| Общая площадь, всего | В том числе: | | | | | | | | | |
|----------------------|-------------------------------------|--|------------------------------|--------------------------------|-------|----------------|---------|--------|--------|--------|
| | лесные земли | | | | | нелесные земли | | | | |
| | Занятые лесными насаждениями, всего | в том числе, покрытые лесными культурами | лесные питомники и плантации | Незанятые лесными насаждениями | итого | дороги | просеки | болота | другие | итого |
| 1 | 2 | 3 | 4 | 5 | 6 | 7 | 8 | 9 | 10 | 11 |
| 2,0379 | 1,4680 | - | - | - | - | - | - | - | 0,5699 | 0,5699 |

Таблица 2. Характеристика насаждений проектируемого лесного участка

| Участковое лесничество (при наличии) | Номер квартала | Номер выдела | Состав насаждения или характеристика лесного участка при отсутствии насаждения | Площадь (га)/запас древесины при наличии (куб. м) | в том числе по группам возраста (га/куб. м) | | | |
|--------------------------------------|----------------|--------------|--|---|---|-------------------|-----------------|----------------------|
| | | | | | молодняк | средне-возрастные | приреле-палошые | спелые и перестойные |
| 1 | 2 | 3 | 4 | 5 | 6 | 7 | 8 | 9 |
| Целевое лесничество «Дальний блвак» | 103 | ч.6 | ЛЭП | 0,2036/- | - | - | - | - |
| | | ч.6 | 5ДБН2ОС+КЛН+ЛП | 0,7625/69 | - | 0,7625/69 | - | - |
| | | ч.7 | ЛЭП | 0,1786/- | - | - | - | - |
| | | ч.7 | 8ДБН2ОС+ЛП+КЛН | 0,7055/63 | - | 0,7055/63 | - | - |
| | | ч.8 | ЛЭП | 0,0505/- | - | - | - | - |
| | | ч.8 | Ландшафтная поляна | 0,1372/- | - | - | - | - |

Таблица 3. Средние таксационные показатели насаждений проектируемого лесного участка

| Целевое назначение лесов | Хозяйство, преобладающая порода | Состав насаждений | Возраст | Вонитер | Полнота | Средний запас древесины (куб. м/га) | | |
|--------------------------|---------------------------------|--------------------|---------|---------|---------|-------------------------------------|-----------------|----------------------|
| | | | | | | средне-возрастные | приреле-палошые | спелые и перестойные |
| 1 | 2 | 3 | 4 | 5 | 6 | 7 | 8 | 9 |
| Защитные леса | | ЛЭП | - | - | - | - | - | - |
| | твердоло-цветное | 5ДБН2ОС+КЛН+ЛП | 59 | 4 | 0,6 | 69/0,7625 | - | - |
| | | ЛЭП | - | - | - | - | - | - |
| | твердоло-цветное | 8ДБН2ОС+ЛП+КЛН | 59 | 4 | 0,6 | 63/0,7055 | - | - |
| | | ЛЭП | - | - | - | - | - | - |
| | | Ландшафтная поляна | - | - | - | - | - | - |

Таблица 4. Виды и объемы использования лесов на проектируемом лесном участке

| Целевое назначение лесов | Хозяйство (хвойное, твердолиственное; мягколиственное) | Площадь (га) | Единица измерения | Объемы использования лесов (пнятия, лесных ресурсов) |
|--|--|--------------|-------------------|--|
| 1 | 2 | 3 | 4 | 5 |
| <p>Вид использования лесов – <u>строительство, реконструкция, эксплуатация линейных объектов</u></p> <p>Цель предоставления лесного участка – <u>строительство, реконструкция, эксплуатация линейных объектов – ВЛ 500кВ Донская АЭС-Старый Оскол №2 с реконструкцией ПС-500 кВ-Старый Оскол</u></p> | | | | |
| Защитные леса | - | 2,0379 | - | - |

4. Виды разрешенного использования лесов на проектируемом лесном участке

Лесохозяйственным регламентом Семилукского лесничества (лесопарка)
(наименование)

в квартале 103 урочища (при наличии) «Дальняя балка», Нижедвинского
(номер) (наименование) (наименование)

участкового лесничества и соответственно в проектируемом лесном участке установлены следующие виды разрешенного использования лесов:

- заготовка древесины
- заготовка и сбор недревесных лесных ресурсов
- заготовки пицевых лесных ресурсов и сбор лекарственных растений
- осуществление видов деятельности в сфере охотничьего хозяйства
- ведение сельского хозяйства, кроме того:
- ведение сельского хозяйства - пчеловодство и сенокосничество
- осуществление научно-исследовательской деятельности, образовательной деятельности
- осуществление рекреационной деятельности
- выполнение работ по геологическому изучению недр, разработки месторождений полезных ископаемых
- строительство и эксплуатация водохранилищ и иных искусственных водных объектов, а также гидротехнических сооружений и специализированных портов
- строительство, реконструкция, эксплуатация линейных объектов;
- осуществление религиозной деятельности
- выращивание посадочного материала лесных растений (саженцев, сеянцев)

5. Сведения об обременениях проектируемого лесного участка

По данным государственного лесного реестра квартал кв. 103 выдел 6(ч), 7(ч), 8(ч)
(номер)

урочища (при наличии) «Дальняя балка» Нижедвинского участкового лесничества
(наименование) (наименование)

Семилукского лесничества (лесопарка) имеет обременения: участок не обременен
(наименование)

6. Сведения об ограничениях использования лесов

С учетом целевого назначения и правового режима лесов, установленного лесным законодательством Российской Федерации, лесохозяйственным регламентом Семилукского лесничества (лесопарка) предусмотрены следующие ограничения в использовании лесов, защитные леса: ценные леса – противозерозионные леса.

В лесах Семилукского лесничества, согласно их целевому назначению, **не допускается:**

- создание лесных плантаций;
- создание лесоперерабатывающей лесной инфраструктуры;
- выращивание лесных плодовых, ягодных декоративных растений и лекарственных растений;
- не допускаются рубки ухода умеренно высокой (31-40%) и высокой (41-50%) интенсивности выборки.

Запрещается:

- проведение сплошных рубок при заготовке древесины спелых и перестойных насаждений;
- сплошная распашка земель при проведении лесовосстановительных мероприятий на склонах крутизной более 6°;
- **Строительство** линий электропередач, линий связи, дорог, трубопроводов и других линейных объектов **допускается только в случае отсутствия** других вариантов размещения указанных объектов.
- **Трелевка древесины** **допускается** только сортиментами, без повреждения почвенного покрова.
- **Рубки ухода** направлены на формирование высокополнотных (07-08), разновозрастных и сложных (2-х и > ярусных насаждений с преобладанием деревьев с мощными корневыми системами).

Использование лесов лесничества для строительства, реконструкции, эксплуатации линий электропередачи, линий связи, дорог и других линейных объектов **допускается** в случае отсутствия других вариантов возможного размещения линейных объектов.

При использовании лесов для строительства, реконструкции и эксплуатации автомобильных дорог исключаются случаи, вызывающие нарушение поверхностного и внутрипочвенного стока вод, затопление и заболачивание лесных участков вдоль дорог.

Осуществление строительства, реконструкции и эксплуатации линейных объектов должно исключать развитие эрозионных процессов на занятой и прилегающей территории.

При использовании лесов в целях строительства, реконструкции и эксплуатации линейных объектов исключаются случаи:

- повреждения лесных насаждений, растительного покрова и почв за пределами лесного участка;
- захламления прилегающих территорий за пределами предоставленного участка строительным и бытовым мусором, отходами древесины, иными видами отходов;
- загрязнения площади предоставленного участка и территории за его пределами химическими и радиоактивными веществами;
- проезд транспортных средств и иных механизмов по произвольным, неустановленным маршрутам за пределами предоставленного лесного участка.

Земли, нарушенные или загрязненные при использовании для строительства, реконструкции и эксплуатации линейных объектов, подлежат рекультивации в срок не более 1 года после завершения соответствующего этапа работ.

7. Сведения о наличии зданий, сооружений, объектов, связанных с созданием лесной инфраструктуры и объектов, не связанных с созданием лесной инфраструктуры на проектируемом лесном участке

Таблица 5

| № п/п | Участковое лесничество/урочище (при наличии) | Номер квартала | Номер выдела | Площадь объекта (га) | Наименование объекта |
|-------|--|----------------|--------------|----------------------|----------------------|
| 1 | 2 | 3 | 4 | 5 | 6 |
| 1 | Нижнедевицкое Удальная балка | 103 | 6 | 0,2036 | ЛЭП |
| 2 | | 103 | 7 | 0,1786 | ЛЭП |
| 3 | | 103 | 8 | 0,0505 | ЛЭП |

8. Сведения о наличии на проектируемом лесном участке особо защитных участков лесов, особо охраняемых природных территорий, зон с особыми условиями использования территорий

Согласно данным государственного лесного реестра на проектируемом лесном участке существуют особо защитные участки лесов (ОЗУ), особо охраняемые природные территории (ООПТ), зоны с особыми условиями использования территорий.

Таблица 6

| № п/п | Наименование участкового лесничества/урочища (при наличии) | Номер квартала | Номер выдела | Виды ОЗУ, наименование ООПТ, виды зон с особыми условиями использования территорий | Общая площадь, га |
|-------|--|----------------|--------------|--|-------------------|
| 1 | 2 | 3 | 4 | 5 | 6 |
| - | - | - | - | - | - |

9. Проектирование вида использования лесов лесного участка

Согласно лесохозяйственному регламенту Семилукского лесничества
(именование)

(лесонарка), квартал 103, выдел 6(ч.), выдел 7(ч.), выдел 8(ч.).

(номер)
урочища «Удальная балка» Нижнедевицкого участкового лесничества, в границах которого

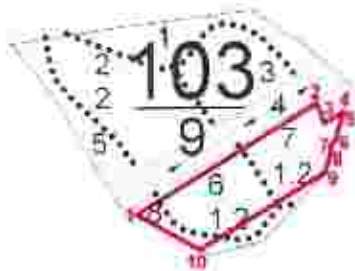
(наименование)
расположен проектируемый лесной участок, относится к зоне планируемого освоения лесов для строительства, реконструкции, эксплуатации линейных объектов – ВЛ 500кВ Донская АЭС-Старый Оскол №2 с реконструкцией ПС-500 кВ-Старый Оскол.

(наименование вида использования лесов)

Субъект Российской Федерации
 Муниципальное образование
 Категория земель
 Лесничество (лесхоз/парк)
 Участковое лесничество,
 урочище (при наличии)
 Вид использования лесов
 Цель предоставления лесного участка

Воронежская область
 Нижнедевицкий район
 Земли лесного фонда
 Семилукское
 Нижнедевицкое
 «Дальняя балка»
 строительство, реконструкция, эксплуатации
 линейных объектов
 для строительства - «ВЛ 500кВ Донская
 ЛЭС-Старый Оскол №2 с реконструкцией
 ПС-500кВ-Старый Оскол»

Особые отметки



Каталог координат
(СК-36 кадастрового округа)

| № | X | Y |
|----|-----------|------------|
| 1 | 470784,78 | 1252783,69 |
| 2 | 470925,42 | 1253017,37 |
| 3 | 470899,06 | 1253026,63 |
| 4 | 470914,19 | 1253051,86 |
| 5 | 470912,61 | 1253052,76 |
| 6 | 470872,60 | 1253039,59 |
| 7 | 470869,30 | 1253034,10 |
| 8 | 470860,65 | 1253035,66 |
| 9 | 470832,29 | 1253026,33 |
| 10 | 470738,41 | 1252870,32 |

Геоданные

| № | Направление румбы линий | Длина линий |
|------|-------------------------|-------------|
| 1-2 | СВ 58.96 | 272.74 |
| 2-3 | ЮВ 19.36 | 27.94 |
| 3-4 | СВ 59.05 | 29.42 |
| 4-5 | ЮВ 29.67 | 1.82 |
| 5-6 | ЮЗ 18.22 | 42.12 |
| 6-7 | ЮЗ 58.99 | 6.41 |
| 7-8 | ЮВ 10.22 | 8.79 |
| 8-9 | ЮЗ 18.21 | 29.86 |
| 9-10 | ЮЗ 58.96 | 182.08 |
| 10-1 | СЗ 61.84 | 98.26 |

Согласовано:

Лицо, ответственное за подготовку проектной документации лесного
 участка представителя органа государственной власти, орган местного самоуправления,
 утверждающего проектную документацию лесного участка


 (подпись) Ф.И.О.

Заинтересованное лицо
 (представитель заинтересованного лица)

Представитель ООО «ЛЭМ»
 по факсу № 10/11/12-1214
 от 10.11.12г


 Ф.И.О.





Управление лесного хозяйства
Воронежской области

П Р И К А З

«23» 07 2018 г.

№ 715


Воронеж

**О принятии решения об утверждении проектной документации
лесного участка в составе земель лесного фонда**

В соответствии со статьями 70.1, 83 Лесного кодекса Российской Федерации, Приказом Минприроды России от 03.02.2017 № 54 «Об утверждении Требований к составу и к содержанию проектной документации лесного участка, порядка ее подготовки», подпунктом 3.2.14 Положения об управлении лесного хозяйства Воронежской области, утвержденного постановлением правительства Воронежской области от 12.05.2009 № 379, по результатам рассмотрения заявления общества с ограниченной ответственностью «Ленэлектромонтаж» от 28.06.2018, **п р и к а з ы в а ю:**

1. Утвердить прилагаемую к настоящему приказу проектную документацию лесного участка, расположенного по адресу: Воронежская область, Семилукский район, Семилукское лесничество, Нижнедевицкое участковое лесничество, урочище «Ближняя Балка», квартал № 102 часть выдела 1 площадь 0,0485 га.
2. Срок действия решения об утверждении проектной документации лесного участка составляет два года.
3. Контроль за исполнением настоящего приказа возложить на заместителя руководителя управления М.В. Скрынникову.

Временно исполняющий обязанности
руководителя управления


А.Р. Величко



УПРАВЛЕНИЕ ЛЕСНОГО
ХОЗЯЙСТВА ВОРОНЕЖСКОЙ
ОБЛАСТИ

ул. Сакко и Ванцетти, 58, г. Воронеж,
394036
Тел/ факс (473) 212-57-06
urleeshcz@govvn.ru
ОГРН 1073667000021
ИНН/КПП 3664078987/366601001

От 24.07.2018 № 64-11/13843

На № б/н _____ от 28.06.2018
О направлении проектной
документации лесного участка

Обществу с ограниченной
ответственностью «Ленэлектромонтаж»

Киевское шоссе, 22-й км.,
домовладение 4, строение 1,
блок А, этаж 9
поселение Московский
г. Москва
108811
а/я № 20, индекс 119297

Управление лесного хозяйства Воронежской области направляет Вам проектную документацию лесного участка на территории Семилукского лесничества и Приказ о принятии решения об утверждении проектной документации лесного участка в составе земель лесного фонда.

Обращаем Ваше внимание, что после утверждения проектной документации лесного участка в целях строительства, реконструкции, эксплуатации линейных объектов, в соответствии с пп. 5 п. 3 ст. 11.3 Земельного кодекса Российской Федерации, образование земельных участков осуществляется исключительно в соответствии с утвержденным проектом межевания территории.

- Приложение: 1. Проектная документация лесного участка на Территории Семилукского лесничества, общей площадью 0,0485 га на 7 л. в 1 экз.
2. Приказ о принятии решения об утверждении проектной документации лесного участка в составе земель лесного фонда от 23.07 2018 г. № 715 на 1 л. в 1 экз.

Временно исполняющий обязанности
руководителя управления


А.Р. Величко

УТВЕРЖДАЮ:

Временно исполняющий обязанности
(наименование должности руководителя органа)
руководителя государственного лесного хозяйства
(государственной власти, органа местного самоуправления)
А. Р. Семенов
(Ф.И.О., подпись и печать)

23 *Иванов* *2018 г. № 415*

ПРОЕКТНАЯ ДОКУМЕНТАЦИЯ ЛЕСНОГО УЧАСТКА

1. Местоположение, границы и площадь проектируемого лесного участка

| | |
|--|---|
| Субъект Российской Федерации | <u>Воронежская область</u> |
| Муниципальное образование | <u>Семилукский район</u> |
| Категория земель | <u>Земли лесного фонда</u> |
| Лесничество (лесхоз) | <u>Семилукское</u> |
| Участковое лесничество, урочище (при наличии) | <u>Цыжнедевицкое</u> <u>«Близняя балка»</u> |
| Целевое назначение лесов, категория защитных лесов | <u>Защитные леса: ценные леса- противоэрозионные леса</u> |
| Кварталы | <u>102</u> |
| Лесотаксационный выдел/часть лесотаксационного выдела | <u>часть выдела 1</u> |
| Площадь проектируемого лесного участка | <u>0,0485 га</u> |

Местоположение и границы лесного участка указаны на схеме расположения проектируемого лесного участка.

2. Целевое назначение лесов

В соответствии с приказом Федерального агентства лесного хозяйства от "09" 04.2009 № 136 «Об определении количества лесничеств на территории Воронежской области и установлении их границ»

(об определении количества лесничеств, лесопарков и установлении их границ)

на территории Воронежской области

(наименование субъекта Российской Федерации)

Нижнедевицкое участковое лесничество входит в состав Семилукского лесничества (лесопарка)

(наименование)

(наименование)

На момент проектирования лесного участка, на территории Семилукского лесничества (лесопарка) распространяется действие лесохозяйственного регламента, утвержденного Приказом управления лесного хозяйства Воронежской области от «28» 11.2008 г. № 152 (в редакции от 19.03.2013г. № 68).

(наименование решения и органа государственной власти, органа местного самоуправления)

Леса на территории Воронежской области в соответствии со статьей 8 Федерального закона от 04.12.2006 г. № 201-ФЗ «О введении в действие Лесного кодекса Российской Федерации» отнесены к защитным лесам, что отражено в лесном плане Воронежской

(наименование субъекта Российской Федерации)

Федерации» отнесены к защитным лесам, что отражено в лесном плане Воронежской

(указан целевое назначение лесов)

(наименование субъекта Российской Федерации)

области, утвержденном Указом Губернатора Воронежской области от «15» 08.2011 г.

(наименование решения и органа государственной власти, органа местного самоуправления)

№303-у, и лесохозяйственном регламенте Семилукского лесничества (лесопарка).

(наименование)

Согласно указанным документам лесного планирования квартал 102

(номер)

урочища «Ближняя балка» Нижнедевицкого участкового лесничества, в котором расположен

(наименование)

(наименование)

проектируемый лесной участок, относится к защитным лесам, категории защитных лесов - ценные леса – противозреливные леса.

3. Количественные и качественные характеристики проектируемого лесного участка

Количественные и качественные характеристики проектируемого лесного участка составляются на основании данных государственного лесного реестра Семилукского лесничества (лесопарка) и необходимости натурного обследования.

(наименование)

Таблица 1. Распределение земель

| Общая площадь, всего | В том числе | | | | | | | | | | |
|----------------------|-------------------------------------|--|------------------------------|-------------------------------|-------|----------------|---------|--------|--------|--------|--------|
| | лесные земли | | | | | нелесные земли | | | | | |
| | Занятые лесными насаждениями, всего | в том числе, покрытые лесными культурами | лесные питомники и плантации | Цепляные лесными насаждениями | итого | дороги | просеки | болота | другие | итого | |
| 1 | 2 | 3 | 4 | 5 | 6 | 7 | 8 | 9 | 10 | 11 | |
| 0,0485 | - | - | - | - | - | - | - | - | - | 0,0485 | 0,0485 |

Таблица 2. Характеристика посадений проектируемого лесного участка

| Участковое лесничество по участку (при наличии) | Номер квартала | Номер поляны | Состав посадений или характеристика лесного участка при отсутствии посадений | Площадь (га)/запас древесины при наличии (куб. м) | в том числе по группам возраста деревьев (га/куб. м) | | | |
|---|----------------|--------------|--|---|--|-------------------|--------------|----------------------|
| | | | | | молодки | средне-возрастные | приспевающие | старые и перестойные |
| 1 | 2 | 3 | 4 | 5 | 6 | 7 | 8 | 9 |
| Нижнедвинское «Благовая база» | 102 | ч.1 | Ландшафтная поляна | 0,0485/- | - | - | - | - |

Таблица 3. Средние таксационные показатели посадений проектируемого лесного участка

| Целевое назначение лесов | Хозяйство, преобладающая порода | Состав посадений | Возраст | Бонитет | Полнота | Средний запас древесины (куб.м/га) | | |
|--------------------------|---------------------------------|--------------------|---------|---------|---------|------------------------------------|--------------|-----------------------|
| | | | | | | средне-возрастные | Приспевающие | средние и перестойные |
| 1 | 2 | 3 | 4 | 5 | 6 | 7 | 8 | 9 |
| Защитные леса | - | Ландшафтная поляна | - | - | - | - | - | - |

Таблица 4. Виды и объемы использования лесов на проектируемом лесном участке

| Целевое назначение лесов | Хозяйство (хвойное, твердолиственное, мягколиственное) | Площадь, (га) | Единица измерения | Объемы использования лесов (изыятия лесных ресурсов) |
|---|--|---------------|-------------------|--|
| 1 | 2 | 3 | 4 | 5 |
| <p><u>Вид использования лесов – строительство, реконструкция, эксплуатация линейных объектов</u></p> <p>Цель предоставления лесного участка – <u>строительство, реконструкция, эксплуатация линейных объектов – ВЛ 500кВ Довская АЭС-Старый Оскол №2 с реконструкцией ИС-500 кВ-Старый Оскол.</u></p> | | | | |
| Защитные леса | - | 0,0485 | - | - |

4. Виды разрешенного использования лесов на проектируемом лесном участке

Лесохозяйственным регламентом Семилукского лесничества (лесопарка)

(наименование)

в квартале 102 урочища (при наличии) «Ближняя балка» Нижнедевицкого

(номер)

(наименование)

(наименование)

участкового лесничества и соответственно в проектируемом лесном участке установлены следующие виды разрешенного использования лесов:

- заготовка древесины
- заготовка и сбор недревесных лесных ресурсов
- заготовка пищевых лесных ресурсов и сбор лекарственных растений
- осуществление видов деятельности в сфере охотничьего хозяйства
- ведение сельского хозяйства, кроме того:
- ведение сельского хозяйства - пчеловодство и сенокосение
- осуществление научно-исследовательской деятельности, образовательной деятельности
- осуществление рекреационной деятельности
- выполнение работ по геологическому изучению недр, разработка месторождений полезных ископаемых
- строительство и эксплуатация водохранилищ и иных искусственных водных объектов, а также гидротехнических сооружений и специализированных портов
- строительство, реконструкции, эксплуатация линейных объектов;
- осуществление религиозной деятельности
- выращивание посадочного материала лесных растений (саженцев, сеянцев)

5. Сведения об обременениях проектируемого лесного участка

По данным государственного лесного реестра квартал кв. 102 выдел 1(ч)

(номер)

урочища (при наличии) «Ближняя балка» Нижнедевицкого участкового лесничества

(наименование)

(наименование)

Семилукского лесничества (лесопарка) имеет обременения: участок не обременен

(наименование)

6. Сведения об ограничениях использования лесов

С учетом целевого назначения и правового режима лесов, установленного лесным законодательством Российской Федерации, лесохозяйственным регламентом Семилукского лесничества (лесопарка) предусмотрены следующие ограничения в использовании лесов: защитные леса; ценные леса – противозривонные леса.

В лесах Семилукского лесничества, согласно их целевому назначению, **не допускается:**

- создание лесных плантаций;
- создание лесоперерабатывающей лесной инфраструктуры;
- выращивание лесных плодовых, ягодных декоративных растений и лекарственных растений;
- не допускаются рубки ухода умеренно высокой (31-40%) и высокой (41-50%) интенсивности выборки.

Запрещается:

- проведение сплошных рубок при заготовке древесины сплошных и перестойных насаждений;
- сплошная распашка земель при проведении лесовосстановительных мероприятий на склонах крутизной более 6°;
- **Строительство** линий электропередач, линий связи, дорог, трубопроводов и других линейных объектов **допускается только в случае отсутствия** других вариантов размещения указанных объектов.
- **Трелевка древесины** допускается только сортиментами, без повреждения почвенного покрова.
- **Рубки ухода** направлены на формирование высокополиотных (07-08), разновозрастных и сложных (2-х и > ярусных насаждений с преобладанием деревьев с мощными корневыми системами).

Использование лесов лесничества для строительства, реконструкции, эксплуатации линий электропередачи, линий связи, дорог и других линейных объектов допускается в случае отсутствия других вариантов возможного размещения линейных объектов.

При использовании лесов для строительства, реконструкции и эксплуатации автомобильных дорог исключаются случаи, вызывающие нарушение поверхностного и внутрипочвенного стока вод, затопление и заболачивание лесных участков вдоль дорог.

Осуществление строительства, реконструкции и эксплуатации линейных объектов должно исключать развитие эрозионных процессов на занятой и прилегающей территории.

При использовании лесов в целях строительства, реконструкции и эксплуатации линейных объектов исключаются случаи:

- повреждения лесных насаждений, растительного покрова и почв за пределами лесного участка;
- захламления прилегающих территорий за пределами предоставленного участка строительным и бытовым мусором, отходами древесины, иными видами отходов;
- загрязнения площади предоставленного участка и территории за его пределами химическими и радиоактивными веществами;
- проезд транспортных средств и иных механизмов по произвольным, неустановленным маршрутам за пределами предоставленного лесного участка.

Земли, нарушенные или загрязненные при использовании для строительства, реконструкции и эксплуатации линейных объектов, подлежат рекультивации в срок не более 1 года после завершения соответствующего этапа работ.

7. Сведения о наличии зданий, сооружений, объектов, связанных с созданием лесной инфраструктуры и объектов, не связанных с созданием лесной инфраструктуры на проектируемом лесном участке

Таблица 5

| № п/п | Участковое лесничество/урочище (при наличии) | Номер квартала | Номер выдела | Площадь объекта (га) | Наименование объекта |
|-------|--|----------------|--------------|----------------------|----------------------|
| 1 | 2 | 3 | 4 | 5 | 6 |
| - | - | - | - | - | - |

8. Сведения о наличии на проектируемом лесном участке особо защитных участков лесов, особо охраняемых природных территорий, зон с особыми условиями использования территорий

Согласно данным государственного лесного реестра на проектируемом лесном участке существуют особо защитные участки лесов (ОЗУ), особо охраняемые природные территории (ООПТ), зоны с особыми условиями использования территорий.

Таблица 6

| № п/п | Наименование учетного лесничества/участка (при наличии) | Номер квартала | Номер выдела | Виды ОЗУ, наименование ООПТ, виды зон с особыми условиями использования территорий | Общая площадь, кв. |
|-------|---|----------------|--------------|--|--------------------|
| 1 | 2 | 3 | 4 | 5 | 6 |
| - | - | - | - | - | - |

9. Проектирование вида использования лесов лесного участка

Согласно лесохозяйственному регламенту Семилукского лесничества

(наименование)

(лесопарка), квартал 102 выдел 1(с)

(номер)

участка «Ближняя балка» Нижнедевицкого участкового лесничества, в границах которого

(наименование)

расположен проектируемый лесной участок, относится к зоне планируемого освоения лесов для строительства, реконструкции, эксплуатации линейных объектов «ВЛ 500кВ Донецкая АЭС-Старый Оскол №2 с реконструкцией ПС-500 кВ-Старый Оскол»

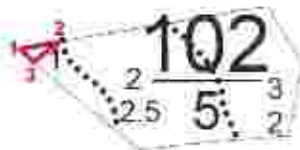
(наименование вида использования лесов)

Субъект Российской Федерации
Муниципальное образование
Категория земель
Лесничество (лесопарк)
Участковое лесничество,
урочище (при палочке)
Вид использования лесов
Цель предоставления лесного участка

Воронежская область
Семилукский район
Земли лесного фонда
Семилукское
Нижне-левицкое
«Ближняя балка»
строительство, реконструкция, эксплуатация
линейных объектов
для строительства «ЛЛ 500кВ Донецкая ЛЭС-
Старый Оскол №2 с реконструкцией ПС-500
кВ-Старый Оскол

Особые отметки

ур.БЛИЖНЯЯ БАЛКА



СХА "Потудань"

Каталог координат
(СК-36 кадастрового округа)

| № | X | Y |
|---|-----------|------------|
| 1 | 470328,59 | 1252087,29 |
| 2 | 470331,62 | 1252140,43 |
| 3 | 470311,44 | 1252106,88 |

Геоданные

| № | Направление румбы линий | Длина линий |
|-----|-------------------------|-------------|
| 1-2 | СВ 86,5 | 53,22 |
| 2-3 | ЮЗ 59,0 | 39,14 |
| 3-1 | СЗ 48,8 | 26,04 |

Согласовано:

Лицо, ответственное за подготовку проектной документации лесного участка представителя органа государственной власти, органа местного самоуправления, утверждающего проектную документацию лесного участка

(подпись) А.В. Вешняков Ф.И.О

Заинтересованное лицо
(представитель заинтересованного лица)

Прядкавиченко ООО, ЛПН
по доверенности №10/Н/121

(подпись) В.Г. Кузнецов Ф.И.О

Проектная документация
лесного участка
расположенного в кварталах 141, 142, 143
ОКУ «Старооскольское лесничество»
Управления лесами Белгородской области

Брянск – 2018 г.

| | |
|---|----|
| ПРОЕКТНАЯ ДОКУМЕНТАЦИЯ ЛЕСНОГО УЧАСТКА..... | 3 |
| 1. Местоположение, границы и площадь проектируемого лесного участка..... | 3 |
| 2. Целевое назначение лесов..... | 4 |
| 3. Количественные и качественные характеристики проектируемого лесного участка..... | 4 |
| 4. Виды разрешенного использования лесов на проектируемом лесном участке..... | 8 |
| 5. Сведения об обременениях проектируемого лесного участка..... | 9 |
| 6. Сведения об ограничениях использования лесов..... | 9 |
| 7. Сведения о наличии зданий, сооружений, объектов, связанных с созданием лесной инфраструктуры и объектов, не связанных с созданием лесной инфраструктуры на проектируемом лесном участке..... | 10 |
| 8. Сведения о наличии на проектируемом лесном участке особо защитных участков лесов, особо охраняемых природных территорий, зон с особыми условиями использования территорий..... | 11 |
| 9. Проектирование вида использования лесов лесного участка..... | 11 |

УТВЕРЖДАЮ

*Начальник управления лесной и охотничьей
хозяйственной деятельностью органа*

*Железнодорожной администрации
городской области
частного самоуправления*



И. В. Килимов

20 18 1

ПРОЕКТНАЯ ДОКУМЕНТАЦИЯ ЛЕСНОГО УЧАСТКА

1. Местоположение, границы и площадь проектируемого лесного участка

| | |
|---|---|
| Субъект Российской Федерации | Белгородская область |
| Муниципальное образование | Старооскольский район |
| Категория земель | Земли лесного фонда |
| Лесничество | Старооскольское |
| Участковое лесничество | - |
| Урочище (при наличии) | - |
| Квартал (кварталы) | 141 (выд. 19ч, 22, 21ч), 142 (выд. 13ч, 14ч, 15, |
| Выдел (выделы) | 16, 17, 18, 21, 22ч, 25ч), 143 (выд. 9ч, 10, 11ч, |
| | 12ч, 14ч). |
| Целевое назначение лесов, категория защитных лесов | Защитные леса (ценные леса в т.ч. противоэрозийные леса) |
| Площадь проектируемого лесного участка | 8,6200 га |

Местоположение и границы лесного участка указаны на схеме расположения проектируемого лесного участка.

2. Целевое назначение лесов

Границы ОКУ «Старооскольское лесничество» определены приказом Рослесхоза от 13.02.2017 года № 56 «Об установлении границ Алексеевского, Вейделевского, Волоконовского, Красногвардейского, Ровеньского и Старооскольского лесничеств Белгородской области, об отнесении лесов к защитным лесам и установлении их границ».

На момент проектирования лесного участка, на территории Старооскольского лесничества распространяется действие лесохозяйственного регламента, утвержденного приказом Управления лесами Белгородской области от 06.02.2017 года №48.

Леса на территории Белгородской области в соответствии со статьей 8 Федерального закона от 04.12.2006 № 201-ФЗ «О введении в действие Лесного кодекса Российской Федерации» отнесены к защитным лесам, что отражено в Лесном плане Белгородской области, утвержденном постановлением губернатора Белгородской области от 23.11.2017 года № 118 и лесохозяйственном регламенте Старооскольского лесничества.

Согласно указанным документам лесного планирования и письму Рослесхоза от 13.07.2016 года №АВ-06-46/8548 кварталы 141 (выд. 22, 19ч, 21ч), 142 (выд. 15, 16, 17, 18, 21, 13ч, 14ч, 22ч, 25ч), 143 (выд. 10, 9ч, 11ч, 12ч, 14ч) Старооскольского лесничества, в которых расположен проектируемый лесной участок, относятся к защитным лесам (ценные леса в т.ч. противоэрозионные леса).

3. Количественные и качественные характеристики проектируемого лесного участка

Количественные и качественные характеристики проектируемого лесного участка составлены на основании данных государственного лесного реестра Старооскольского лесничества и материалов лесоустройства 2012 года.

Таблица 6.

Распределение земель

| Общая площадь, всего | в тоннах | | | | | | | | | |
|----------------------|-------------------------------------|--|---|---------------------------------------|--------|--------------------|----------|--------|--------|--------|
| | земли земли | | | | | неземли земли | | | | |
| | занимает лесными насаждениями | в том числе подрытые древесные культуры | лесные насаждения, насаждения лесных культур | не занятые лесными насаждениями | итого | леса и лесопоса | лесопоса | болота | другие | итого |
| 1 | 2 | 3 | 4 | 5 | 6 | 7 | 8 | 9 | 10 | 11 |
| 8.0700 | 1.0000 | 3.200 | - | 0.8000 | 4.6600 | - | 0.04 | - | 3.74 | 3.8700 |

Таблица 2.

Характеристика насаждений проектируемого лесного участка

| Участок лесного массива/уровня (кв. участки) | Номер квартала | Номер выдела | Состав насаждения или характеристика лесной угодья (присус. и повн. шельфовки) | Площадь (а/га) или древесный прирост (куб. м) | в том числе по группам возраста деревьев (га/куб. м) | | | |
|--|----------------|-----------------------|--|---|--|---------------------|--------------|---------------------|
| | | | | | молодняк | средневозрастные | приспевающие | спелые и переспелые |
| 1 | 2 | 3 | 4 | 5 | 6 | 7 | 8 | 9 |
| ЛКЗ "Старооскольское лесничество" | 141 | 19 | 10С | 0,0400/27 | - | 0,0400/27 | - | - |
| | | 21 | 10Б | 0,1000/19 | - | 0,1000/19 | - | - |
| | | 22 | 10А1 | 0,2000/- | - | - | - | - |
| | 142 | 13 | 10А1 | 2,0000/- | - | - | - | - |
| | | 14 | 10С | 0,4000/100 | - | 0,4000/100 | - | - |
| | | 15 | 10С | 0,6000/102 | - | 0,6000/102 | - | - |
| | | 16 | 10С | 1,2000/312 | - | 1,2000/312 | - | - |
| | | 17 | 10А1 | 0,6000/- | - | - | - | - |
| | | 18 | Преслава | 0,8000/- | - | - | - | - |
| | | 21 | 10Б | 0,7000/133 | - | 0,7000/133 | - | - |
| | | 22 | 10А1 | 0,7800/- | - | - | - | - |
| | 25 | Просеки квартальные | 0,0200/- | - | - | - | - | |
| | 143 | 9 | 10А1 | 0,17000/- | - | - | - | - |
| | | 10 | 10С | 0,9000/153 | - | 0,9000/153 | - | - |
| 11 | | 10С | 0,0100/2,6 | - | 0,0100/2,6 | - | - | |
| 12 | | 10А1 | 0,03000/- | - | - | - | - | |
| 14 | | Просеки кварталальные | 0,02000/- | - | - | - | - | |
| Итого | | | | 8,6200/848,6 | - | 4,0400/848,6 | - | - |

Таблица 3.

Средние таксационные показатели насаждений проектируемого лесного участка

| Хозяйство, преобладающие породы | Состав | Возраст, лет | Кол-во, шт | Площадь, га | Средний запас древесины (куб.м/га) | | |
|---------------------------------|-----------------|--------------|------------|-------------|------------------------------------|-------------------|------------------------|
| | | | | | средней высоты | приспе- вающих | спелых и переспелых |
| 1 | 2 | 3 | 4 | 5 | 6 | 7 | 8 |
| Защитные леса | | | | | | | |
| Хвойные | 10,0С | 53 | 1,0 | 0,67 | 216 | - | - |
| Сосна | 10,0С | 53 | 1,0 | 0,67 | 216 | - | - |
| Мягколиственное | 10,0Б | 55 | 1,0 | 0,60 | 188 | - | - |
| Береза | 10,0Б | 55 | 1,0 | 0,50 | 188 | - | - |
| Итого по защитным | 8,0С2,0Б | 54 | 1,0 | 0,65 | 210 | - | - |
| Всего по лесному участку | | | | | | | |
| Хвойные | 10,0С | 53 | 1,0 | 0,67 | 216 | - | - |
| Сосна | 10,0С | 53 | 1,0 | 0,67 | 216 | - | - |
| Мягколиственное | 10,0Б | 55 | 1,0 | 0,50 | 188 | - | - |
| Береза | 10,0Б | 55 | 1,0 | 0,60 | 188 | - | - |
| Всего по лесному участку | 8,0С2,0Б | 54 | 1,0 | 0,65 | 210 | - | - |

Таблица 4.

Виды и объемы использования лесов на проектируемом лесном участке.

| Целевое назначение лесов | Хозяйство (хвойное, твердолиственные, мягколиственное) | Площадь, (га) | Единица измерения | Объемы использования лесов (изъятия лесных ресурсов) |
|--|--|---------------|-------------------|--|
| 1 | 2 | 3 | 4 | 5 |
| Вид использования лесов – строительство, реконструкция, эксплуатация линейных объектов | | | | |
| Цель предоставления лесного участка – аренда земель лесного фонда | | | | |
| Защитные | Хвойное | 3,2000 | га | 696,6 |
| | Твердолиственные | - | - | - |
| | Мягколиственное | 0,8000 | га | 152 |
| | Не занятые л/н | 0,8000 | га | - |
| | Пелесные земли | 3,8200 | га | - |
| Итого по лесному участку | | 8,6200 | га | 848,6 |

4. Виды разрешенного использования лесов на проектируемом лесном участке

Лесохозяйственным регламентом Старобоскольского лесничества в кварталах 141 (выд. 22, 19ч, 21ч), 142 (выд. 15, 16, 17, 18, 21, 13ч, 14ч, 22ч, 25ч), 143 (выд. 10, 9ч, 11ч, 12ч, 14ч), и соответственно в проектируемом лесном участке, установлены следующие виды разрешенного использования лесов:

- заготовка древесины;
- заготовка и сбор подревесных лесных ресурсов;
- заготовка пищевых лесных ресурсов и сбор лекарственных растений;
- осуществление видов деятельности в сфере охотничьего хозяйства;
- ведение сельского хозяйства;
- осуществление научно-исследовательской, образовательной деятельности;
- осуществление рекреационной деятельности;
- выращивание лесных плодовых, ягодных, декоративных растений, лекарственных растений;
- выращивание посадочного материала лесных растений (саженцев, сеянцев);

- выполнение работ по геологическому изучению недр, разработке месторождений полезных ископаемых;
- строительство и эксплуатация водохранилищ и иных искусственных водных объектов, а также гидротехнических сооружений и специализированных портов;
- строительство, реконструкция, эксплуатация линейных объектов;
- осуществление религиозной деятельности.

5. Сведения об обременениях проектируемого лесного участка

Сведения об обременениях проектируемого лесного участка отсутствуют.

6. Сведения об ограничениях использования лесов

С учетом целевого назначения и правового режима лесов, установленного лесным законодательством Российской Федерации, лесохозяйственным регламентом Старооскольского лесничества предусмотрены следующие ограничения в использовании лесов при строительстве, реконструкции, эксплуатации линейных объектов:

В соответствии с приказом Рослесхоза от 14.12.2010 года №485 «Особенности использования, охраны, защиты, воспроизводства лесов, расположенных в водоохраных зонах, лесов, выполняющих функции защиты природных и иных объектов, ценных лесов, а также лесов, расположенных на особо защитных участках лесов», Правилами использования лесов для строительства, реконструкции, эксплуатации линейных объектов (приказ Рослесхоза от 10.06.2011 года №223) не допускается:

- повреждение лесных насаждений, растительного покрова и почв за пределами предоставленного участка и соответствующей охранной зоны;
 - захоронение прилегающих территорий за пределами предоставленного лесного участка строительным и бытовым мусором, отходами древесины, иными видами отходов;
 - загрязнение площади предоставленного лесного участка и территории за ее пределами химическими и радиоактивными веществами;
 - проезд транспортных средств и иных механизмов по произвольным, неустановленным маршрутам за пределами предоставленного лесного участка и соответствующей охранной зоны;
- исключаются случаи, вызывающие нарушение поверхностного и внутридомовенного стока вод, затопление или заболачивание лесных участков вдоль дорог;

допускаются выборочные рубки и сплошные рубки для создания просек шириной, определенной в соответствии с требованиями соответствующих нормативных правовых актов, если строительство, реконструкция,

эксплуатация линейных объектов или такие рубки не запрещены статьями 102 – 107 Лесного кодекса РФ.

Земли, нарушенные или загрязненные при использовании для строительства, реконструкции и эксплуатации линейных объектов, подлежат рекультивации в соответствии с требованиями законодательства Российской Федерации.

7. Сведения о наличии зданий, сооружений, объектов, связанных с созданием лесной инфраструктуры и объектов, не связанных с созданием лесной инфраструктуры на проектируемом лесном участке

По данным государственного лесного реестра на проектируемом лесном участке существуют здания, сооружения, объекты, связанные с созданием лесной инфраструктуры и объекты, не связанные с созданием лесной инфраструктуры.

Таблица 5.

| № п/п | Участковое лесничество/урочище (при наличии) | Номер квартала | Номер выдела | Площадь объекта, га | Наименование объекта |
|-----------------------------------|--|----------------|--------------|---------------------|----------------------|
| 1 | 2 | 3 | 4 | 5 | 6 |
| 1 | ОКУ «Старооскольское лесничество» | 142 | 25 | 0,0200 | Просеки квартальные |
| 2 | | 143 | 14 | 0,0200 | |
| Итого просеки квартальные: | | | | 0,0400 | |
| 3 | ОКУ «Старооскольское лесничество» | 141 | 22 | 0,2000 | ЛЭП |
| 4 | | | 13 | 2,0000 | |
| 5 | | | 17 | 0,6000 | |
| 6 | | | 22 | 0,7800 | |
| 7 | | | 143 | 9 | |
| 8 | | 12 | | 0,0300 | |
| Итого ЛЭП: | | | | 3,7800 | |

8. Сведения о наличии на проектируемом лесном участке особо защитных участков лесов, особо охраняемых природных территорий, зон с особыми условиями использования территорий

Согласно данным государственного лесного реестра на проектируемом лесном участке отсутствуют особо защитные участки лесов (ОЗУ), особо охраняемые природные территории (ООПТ), зоны с особыми условиями использования территорий.

Таблица 6

| № п/п | Участковое лесничество/ урочище (при наличии) | Номер квартала | Номер выдела | Виды ОЗУ, наименования ООПТ, виды зон с особыми условиями использования территорий | Общая площадь, га |
|-------|---|----------------|--------------|--|-------------------|
| 1 | 2 | 3 | 4 | 5 | 6 |
| | | | | | |
| | | | | | |

9. Проектирование вида использования лесов лесного участка

Согласно лесохозяйственному регламенту Старооскольского лесничества кварталы 141 (выд. 22, 19ч, 21ч), 142 (выд. 15, 16, 17, 18, 21, 13ч, 14ч, 22ч, 25ч), 143 (выд. 10, 9ч, 11ч, 12ч, 14ч), в границах которых расположен проектируемый лесной участок, относится к зоне планируемого освоения лесов для строительства, реконструкции, эксплуатации линейных объектов.

СХЕМА РАСПОЛОЖЕНИЯ ПРОЕКТИРУЕМОГО ЛЕСНОГО УЧАСТКА

Субъект Российской Федерации: Белгородская область
 Административный район: Старооскольский
 Категория земель: Земли лесного фонда
 Лесничество: Старооскольское
 Вид использования лесов: строительство, реконструкция, эксплуатация линейных объектов
 Цель предоставления лесного участка: аренда земель лесного фонда
 Особые отметки:



Масштаб 1:10,000

Координаты (СК-2)

| Порядковый номер точки | X | Y |
|------------------------|----------|----------|
| 1 | 35511.88 | 42119 |
| 2 | 35777.24 | 42064.39 |
| 3 | 35987.08 | 42064.35 |
| 4 | 35788.88 | 42062.71 |
| 5 | 35589.42 | 42062.51 |
| 6 | 35341.03 | 42060.00 |
| 7 | 35342.29 | 42058.32 |
| 8 | 35324.48 | 42057.42 |
| 9 | 35350.22 | 42057.42 |
| 10 | 35471.20 | 42059.35 |
| 11 | 35711.22 | 42060.2 |
| 12 | 35838.28 | 42060.21 |
| 13 | 35877.88 | 42060.21 |
| 14 | 35848.22 | 42061.01 |

Площади

| Номер полигона | Площадь кв. метров | Площадь га |
|----------------|--------------------|------------|
| 1-2 | 2277.46 | 0.26 |
| 2-3 | 1877.46 | 0.22 |
| 3-4 | 2422.50 | 0.29 |
| 4-5 | 2472.50 | 0.29 |
| 5-6 | 2177.28 | 0.26 |
| 6-7 | 1877.46 | 0.22 |
| 7-8 | 1427.10 | 0.17 |
| 8-9 | 2177.46 | 0.26 |
| 9-10 | 4477.22 | 0.53 |
| 10-11 | 8477.22 | 1.01 |
| 11-12 | 4477.22 | 0.53 |
| 12-13 | 1977.22 | 0.24 |

Координаты (СК-2)

| Порядковый номер точки | X | Y |
|------------------------|----------|----------|
| 14 | 35342.29 | 42058.32 |
| 15 | 35008.54 | 42074.24 |
| 16 | 35042.57 | 42076.20 |
| 17 | 35042.57 | 42076.20 |
| 18 | 35112.22 | 42082.86 |
| 19 | 35178.22 | 42088.78 |
| 20 | 35238.22 | 42092.4 |
| 21 | 35298.22 | 42095.2 |
| 22 | 35358.22 | 42098.0 |
| 23 | 35418.22 | 42100.8 |
| 24 | 35478.22 | 42103.6 |
| 25 | 35538.22 | 42106.4 |
| 26 | 35598.22 | 42109.2 |
| 27 | 35658.22 | 42112.0 |
| 28 | 35718.22 | 42114.8 |

Площади

| Номер полигона | Площадь кв. метров | Площадь га |
|----------------|--------------------|------------|
| 14-15 | 577.71 | 0.07 |
| 15-16 | 577.71 | 0.07 |
| 16-17 | 877.46 | 0.10 |
| 17-18 | 877.46 | 0.10 |
| 18-19 | 1177.22 | 0.14 |
| 19-20 | 1177.22 | 0.14 |
| 20-21 | 1477.00 | 0.18 |
| 21-22 | 1477.00 | 0.18 |
| 22-23 | 1777.22 | 0.21 |
| 23-24 | 1777.22 | 0.21 |
| 24-25 | 2077.46 | 0.25 |
| 25-26 | 2077.46 | 0.25 |
| 26-27 | 2377.70 | 0.29 |
| 27-28 | 2377.70 | 0.29 |

СОГЛАСОВАНО:
 Инициатор, ответственный за подготовку проектной документации лесного участка
 Представитель органа государственной власти, осуществляющего проектирование лесного участка
 Интересованное лицо (представитель заинтересованного лица)

10/11/17
 07.10.11.17

Проектная документация
лесного участка
расположенного в кварталах 145, 146.
ОКУ «Староскольское лесничество»
Управления лесами Белгородской области

Брянск – 2018 г.

| | |
|--|----|
| ПРОЕКТНАЯ ДОКУМЕНТАЦИЯ ЛЕСНОГО УЧАСТКА..... | 3 |
| 1. Местоположение, границы и площадь проектируемого лесного участка..... | 3 |
| 2. Целевое назначение лесов..... | 4 |
| 3. Количественные и качественные характеристики проектируемого лесного участка..... | 4 |
| 4. Виды разрешенного использования лесов на проектируемом лесном участке..... | 9 |
| 5. Сведения об обременениях проектируемого лесного участка..... | 10 |
| 6. Сведения об ограничениях использования лесов..... | 10 |
| 7. Сведения о наличии зданий, сооружений, объектов, связанных с созданием лесной инфраструктуры и объектов, не связанных с созданием лесной инфраструктуры на проектируемом лесном участке | 11 |
| 8. Сведения о наличии на проектируемом лесном участке особо защитных участков лесов, особо охраняемых природных территорий, зон с особыми условиями использования территорий | 12 |
| 9. Проектирование вида использования лесов лесного участка | 12 |

УТВЕРЖДАЮ

*Начальник управления лесного и
лесаи охотничьего хозяйства и рыбного хозяйства округа*

Александр Владимирович
Губернатор Белгородской области



А. В. ...

20 18 г

ПРОЕКТНАЯ ДОКУМЕНТАЦИЯ ЛЕСНОГО УЧАСТКА

1. Местоположение, границы и площадь проектируемого лесного участка

| | |
|---|--|
| Субъект Российской Федерации | Белгородская область |
| Муниципальное образование | Старооскольский район |
| Категория земель | Земли лесного фонда |
| Лесничество | Старооскольское .. |
| Участковое лесничество | - |
| Урочище (при наличии) | |
| Квартал (кварталы)/ | 145 (выд. 1ч, 4ч, 5ч, 6ч, 7ч, 12ч, 13ч, 15ч, 16ч, |
| Выдел (выделы) | 22ч, 23ч, 24ч, 34ч), 146 (выд. 5ч, 6ч, 7ч, 10ч, 11ч, 14ч, 33ч). |
| Целевое назначение лесов, категория защитных лесов | Защитные леса (ценные леса в т.ч. противоэрозионные леса) |
| Площадь проектируемого лесного участка | 9,7550 га |

Местоположение и границы лесного участка указаны на схеме расположения проектируемого лесного участка.

2. Целевое назначение лесов

Границы ОКУ «Старооскольское лесничество» определены приказом Рослесхоза от 13.02.2017 года № 56 «Об установлении границ Алексеевского, Вейделевского, Волоконовского, Красногвардейского, Роньинского и Старооскольского лесничеств Белгородской области, об отнесении лесов к защитным лесам и установлении их границ».

На момент проектирования лесного участка, на территории Старооскольского лесничества распространяется действие лесохозяйственного регламента, утвержденного приказом Управления лесами Белгородской области от 06.02.2017 года №48.

Леса на территории Белгородской области в соответствии со статьей 8 Федерального закона от 04.12.2006 № 201-ФЗ «О введении в действие Лесного кодекса Российской Федерации» отнесены к защитным лесам, что отражено в Лесном плане Белгородской области, утвержденном постановлением губернатора Белгородской области от 23.11.2017 года № 118 и лесохозяйственном регламенте Старооскольского лесничества.

Согласно указанным документам лесного планирования кварталы 145 (выд. 1ч, 4ч, 5ч, 6ч, 7ч, 12ч, 13ч, 15ч, 16ч, 22ч, 23ч, 24ч, 34ч), 146 (выд. 5ч, 6ч, 7ч, 10ч, 11ч, 14ч, 33ч) Старооскольского лесничества, в которых расположен проектируемый лесной участок, относятся к защитным лесам (цельные леса в т.ч. противозерозионные леса).

3. Количественные и качественные характеристики проектируемого лесного участка

Количественные и качественные характеристики проектируемого лесного участка составлены на основании данных государственного лесного реестра Старооскольского лесничества и материалов лесоустройства 2012 года.

Распределение земель

Таблица 1.

| Общая площадь, всего | В том числе | | | | | | | | | |
|----------------------|--------------------------|---|--|---------------------------------|--------|-----------------|---------|--------|--------|--------|
| | лесные земли | | | | | не лесные земли | | | | |
| | чистые лесные насаждения | в том числе покрытые лесными культурами | лесные питомники, плантации, вспомогательные лесные культуры | не занятые лесными насаждениями | иное | горы и холмы | проезды | болота | другие | итого |
| 1 | 2 | 3 | 4 | 5 | 6 | 7 | 8 | 9 | 10 | 11 |
| 9,7550 | 9,7250 | 5,1830 | - | - | 9,7250 | - | 0,0300 | - | - | 0,0300 |

Таблица 2.

Характеристика насаждений проектируемого лесного участка

| Участковые лесничества (при наличии) | Номер квартала | Номер выдела | Состав насаждения или характеристика лесного участка при наличии насаждения | Площадь (га/затраг.) трелесных при- мачинок (куб.м) | в дел. шале по группам возраста деревьев (м³/куб.м) | | | |
|---|-------------------|-----------------|---|---|---|------------------|---------------|-------------------------|
| | | | | | молодые | средневозрастные | приспокоившие | спелые и перестойные |
| 1 | 2 | 3 | 4 | 5 | 6 | 7 | 8 | 9 |
| ОЖУ "Старооскольское лесничество" | 145 | 1 | 5ДВСЗБ20С | 1,5000/345 | - | 1,5000/345 | - | - |
| | | 4 | 3ДВС4Н1С-ОС | 0,0050/1,1 | - | 0,0050/1,1 | - | - |
| | | 5 | 3ДВСЗБ20С | 0,3000/69 | - | 0,3000/69 | - | - |
| | | 6 | 7С2Л1Б | 0,2000/48 | - | 0,2000/48 | - | - |
| | | 7 | 6С2Б20С-ДВС | 0,3000/66 | - | 0,3000/66 | - | - |
| | | 12 | 8С2Б | 1,2000/316 | - | 1,2000/316 | - | - |
| | | 13 | 4ПВС6Н-1 | 0,5000/30 | 0,5000/30 | - | - | - |
| | | 15 | 8С2Б-ДВС | 0,2000/26 | - | 0,2000/26 | - | - |
| | | 16 | 4Б4ОС2ДВС | 1,7000/374 | - | - | - | 1,7000/374 |
| | | 22 | 9С1ДВС-П+ОС | 0,3000/57 | - | 0,3000/57 | - | - |
| | | 23 | 8ОС2Б-ДВС | 0,0600/12 | - | - | - | 0,0600/12 |
| | | 24 | 4Б4ОС2ДВС-С | 0,0600/10,2 | - | 0,0600/10,2 | - | - |
| | | 34 | 3Б4ОС1ДВС | 0,0200/4,8 | - | - | - | 0,0200/4,8 |
| | | 146 | 5 | 3ДВСЗБ20С | 0,2000/46 | - | 0,2000/46 | - |
| 6 | 5С3Б+ОС | 0,7800/181,2 | - | 0,7800/181,2 | - | - | | |
| 7 | 7С7Н11-ДВС | 0,3000/78 | - | 0,3000/78 | - | - | | |
| 10 | 10ДВС1Л | 0,8000/144 | - | 0,8000/144 | - | - | | |

| Участковое деление/участок (при наличии) | Номер квартала | Номер выкупа | Состав наследника или характеристика лесной д. участка при отсутствии наследника | Площадь (гектары) зрелости при наличии (руб. м) | в том числе по группам возраста древостоев (гектары) | | | |
|--|-------------------|-----------------|--|---|--|----------------------|---------------|------------------------|
| | | | | | малоценки | средневозрастные | зрелые/спелые | старые и перелесные |
| 1 | 2 | 3 | 4 | 5 | 6 | 7 | 8 | 9 |
| | | 11 | 662, (ИЧ 300) | 1,000/150 | - | 1,000/150 | - | - |
| | | 14 | 4126, (БЧ 100) | 0,200/36 | - | 0,200/36 | - | - |
| | | 57 | Пробелы квартальные | 0,0300/- | - | - | - | - |
| Итого | | | | 9,7560/2014,3 | 0,5000/30 | 1,4450/1593,5 | - | 1,7800/390,8 |

Таблица 3.

Средние таксационные показатели насаждений проектируемого лесного участка

| Хвойство, преобладающая порода | Состав | Высота г | Бонитет г | Полнота | Средний запас древесины (куб. метра) | | |
|---------------------------------|-----------------------------|-------------|--------------|---------|---|--------------------------|-------------------------|
| | | | | | средней высо- те | присое- динен- ные | сильно и перестойные |
| 1 | 2 | 3 | 4 | 5 | 6 | 7 | 8 |
| Защитные леса | | | | | | | |
| Хвойное | 6,8С 2,8Б 0,2Ос 0,1Л 0,1Дос | 57 | 1а,6 | 0,70 | 252 | - | - |
| Сосна | 6,8С 2,8Б 0,2Ос 0,1Л 0,1Дос | 57 | 1а,6 | 0,70 | 252 | - | - |
| Твердолиственное | 6,2Дос 2,6Б 1,2Ос + С | 68 | 2,0 | 0,69 | 189 | - | - |
| Дуб высокоствольный семенной | 6,2Дос 2,6Б 1,2Ос + С | 68 | 2,0 | 0,69 | 189 | - | - |
| Мягколиственное | 4,5Б 3,7Ос 1,8Дос | 64 | 1,3 | 0,70 | 190 | - | 217 |
| береза | 4,7Б 3,3Ос 2,0Дос | 65 | 1,3 | 0,70 | 193 | - | 218 |
| Осина | 8,0Ос 2,0Б | 47 | 1,7 | 0,63 | 167 | - | 200 |
| Итого по защитным | 3,3Б 2,9Дос 2,1С 1,7Ос + Л | 63 | 1,4 | 0,69 | 209 | - | 217 |
| Всего по лесному участку | | | | | | | |
| Хвойное | 6,8С 2,8Б 0,2Ос 0,1Л 0,1Дос | 57 | 1а,6 | 0,70 | 252 | - | - |
| Сосна | 6,8С 2,8Б 0,2Ос 0,1Л 0,1Дос | 57 | 1а,6 | 0,70 | 252 | - | - |
| Твердолиственное | 6,2Дос 2,6Б 1,2Ос + С | 68 | 2,0 | 0,69 | 189 | - | - |
| Дуб высокоствольный семенной | 6,2Дос 2,6Б 1,2Ос + С | 68 | 2,0 | 0,69 | 189 | - | - |
| Мягколиственное | 4,5Б 3,7Ос 1,8Дос | 64 | 1,3 | 0,70 | 190 | - | 217 |
| береза | 4,7Б 3,3Ос 2,0Дос | 65 | 1,3 | 0,70 | 193 | - | 218 |
| Осина | 8,0Ос 2,0Б | 47 | 1,7 | 0,63 | 167 | - | 200 |
| Всего по лесному участку | 3,3Б 2,9Дос 2,1С 1,7Ос + Л | 63 | 1,4 | 0,69 | 209 | - | 217 |

Таблица 4.

Виды и объемы использования лесов на проектируемом лесном участке.

| Целевое назначение лесов | Хозяйство (хвойное, твердолиственные, мягколиственное) | Площадь, (га) | Единица измерения | Объемы использования лесов (изъятия лесных ресурсов) |
|--|--|---------------|-------------------|--|
| 1 | 2 | 3 | 4 | 5 |
| Вид использования лесов – строительство, реконструкция, эксплуатация линейных объектов | | | | |
| Цель предоставления лесного участка – аренда земель лесного фонда | | | | |
| Защитные | Хвойное | 3,0800 | га | 766,2 |
| | Твердолиственные | 3,6050 | га | 671,1 |
| | Мягколиственное | 3,0400 | га | 577,0 |
| | Не занятые л/н | - | - | - |
| | Целевые земли | 0,0300 | га | - |
| Итого по лесному участку | | 9,7550 | га | 2014,3 |

4. Виды разрешенного использования лесов на проектируемом лесном участке

Лесохозяйственным регламентом Старооскольского лесничества в кварталах 145 (выд. 1ч, 4ч, 5ч, 6ч, 7ч, 12ч, 13ч, 15ч, 16ч, 22ч, 23ч, 24ч, 34ч), 146 (выд. 5ч, 6ч, 7ч, 10ч, 11ч, 14ч, 33ч) и соответственно в проектируемом лесном участке, установлены следующие виды разрешенного использования лесов:

- заготовка древесины;
- заготовка и сбор подревесных лесных ресурсов;
- заготовка пищевых лесных ресурсов и сбор лекарственных растений;
- осуществление видов деятельности в сфере охотничьего хозяйства;
- ведение сельского хозяйства;
- осуществление научно-исследовательской, образовательной деятельности;
- осуществление рекреационной деятельности;
- выращивание лесных плодовых, ягодных, декоративных растений, лекарственных растений;
- выращивание посадочного материала лесных растений (саженцев, сеянцев);

-выполнение работ по геологическому изучению недр, разработке месторождений полезных ископаемых;

- строительство и эксплуатация водохранилищ и иных искусственных водных объектов, а также гидротехнических сооружений и специализированных портов;

- строительство, реконструкция, эксплуатация линейных объектов;

- осуществление религиозной деятельности.

5. Сведения об обременениях проектируемого лесного участка

Сведения об обременениях проектируемого лесного участка отсутствуют.

6. Сведения об ограничениях использования лесов

С учетом целевого назначения и правового режима лесов, установленного лесным законодательством Российской Федерации, лесохозяйственным регламентом Старооскольского лесничества предусмотрены следующие ограничения в использовании лесов при строительстве, реконструкции, эксплуатации линейных объектов:

В соответствии с приказом Рослесхоза от 14.12.2010 года №485 «Особенности использования, охраны, защиты, воспроизводства лесов, расположенных в водоохраных зонах, лесов, выполняющих функции защиты природных и иных объектов, ценных лесов, а также лесов, расположенных на особо заповедных участках лесов», Правилами использования лесов для строительства, реконструкции, эксплуатации линейных объектов (приказ Рослесхоза от 10.06.2011 года №223) не допускается:

- повреждение лесных насаждений, растительного покрова и почв за пределами предоставленного участка и соответствующей охранной зоны;

- захламливание прилегающих территорий за пределами предоставленного лесного участка строительным и бытовым мусором, отходами древесины, иными видами отходов;

- загрязнение площади предоставленного лесного участка и территории за ее пределами химическими и радиоактивными веществами;

- проезд транспортных средств и иных механизмов по произвольным, неустановленным маршрутам за пределами предоставленного лесного участка и соответствующей охранной зоны;

исключаются случаи, вызывающие нарушение поверхностного и внутрипочвенного стока вод, затопление или заболачивание лесных участков вдоль дорог;

допускаются выборочные рубки и сплошные рубки для создания просек шириной, определенной в соответствии с требованиями соответствующих нормативных правовых актов, если строительство, реконструкция,

эксплуатация линейных объектов или такие рубки не запрещены статьями 102-107 Лесного кодекса РФ.

Земли, нарушенные или загрязненные при использовании для строительства, реконструкции и эксплуатации линейных объектов, подлежат рекультивации в соответствии с требованиями законодательства Российской Федерации.

7. Сведения о наличии зданий, сооружений, объектов, связанных с созданием лесной инфраструктуры и объектов, не связанных с созданием лесной инфраструктуры на проектируемом лесном участке

По данным государственного лесного реестра на проектируемом лесном участке существуют здания, сооружения, объекты, связанные с созданием лесной инфраструктуры и объекты, не связанные с созданием лесной инфраструктуры.

Таблица 5.

| № п/п | Участковое лесничество/участок (при наличии) | Номер квартала | Номер выдела | Площадь объекта, га | Наименование объекта |
|-----------------------------------|--|----------------|--------------|---------------------|----------------------|
| 1 | 2 | 3 | 4 | 5 | 6 |
| 1 | ОКУ «Славооскольское лесничество» | 146 | 33 | 0,0300 | Просеки квартальные |
| Итого просеки квартальные: | | | | 0,0300 | |

8. Сведения о наличии на проектируемом лесном участке особо защитных участков лесов, особо охраняемых природных территорий, зон с особыми условиями использования территорий

Согласно данным государственного лесного реестра на проектируемом лесном участке отсутствуют особо защитные участки лесов (ОЗУ). Особо охраняемые природные территории (ООПТ), зоны с особыми условиями использования территорий на лесном участке не выделены.

Таблица 6

| № п/п | Участковое лесничество (при наличии) | Номер квартала | Номер выдела | Виды ОЗУ, наименование ООПТ, виды зон с особыми условиями использования территорий | Общая площадь, га |
|--|--------------------------------------|----------------|--------------|---|-------------------|
| 1 | 2 | 3 | 4 | 5 | 6 |
| Защитные леса | | | | | |
| Противоэрозионные леса | | | | | |
| 1 | ОКУ «Старооскольское лесничество» | 145 | 4 | Другие особо защитные участки лесов; участки лесов вокруг сельских населенных пунктов и садовых товариществ | 0,0050 |
| 2 | | | 5 | | 0,3000 |
| 3 | | | 6 | | 0,2000 |
| 4 | | | 7 | | 0,3000 |
| 5 | | 146 | 5 | | 0,2000 |
| 6 | | | 6 | | 0,7800 |
| 7 | | | 7 | | 0,3000 |
| 8 | | | 10 | | 0,9000 |
| 9 | | | 11 | | 1,0000 |
| 10 | | | 14 | | 0,2000 |
| Итого по защитным лесам | | | | | 4,1850 |
| Всего по лесному участку | | | | | 4,1850 |
| В том числе: | | | | | |
| Другие особо защитные участки лесов: | | | | | |
| участки лесов вокруг сельских населенных пунктов и садовых товариществ | | | | | 4,1850 |

9. Проектирование вида использования лесов лесного участка

Согласно лесохозяйственному регламенту Старооскольского лесничества кварталы 145 (выд. 1ч, 4ч, 5ч, 6ч, 7ч, 12ч, 13ч, 15ч, 16ч, 22ч, 23ч, 24ч, 34ч), 146 (выд. 5ч, 6ч, 7ч, 10ч, 11ч, 14ч, 33ч), в границах которых расположен проектируемый лесной участок, относится к зоне планируемого освоения лесов для строительства, реконструкции, эксплуатации линейных объектов.

СХЕМА РАСПОЛОЖЕНИЯ ПРОЕКТИРУЕМОГО ЛЕСНОГО УЧАСТКА

Субъект Российской Федерации: Белгородская область

Административный район: Старооскольский

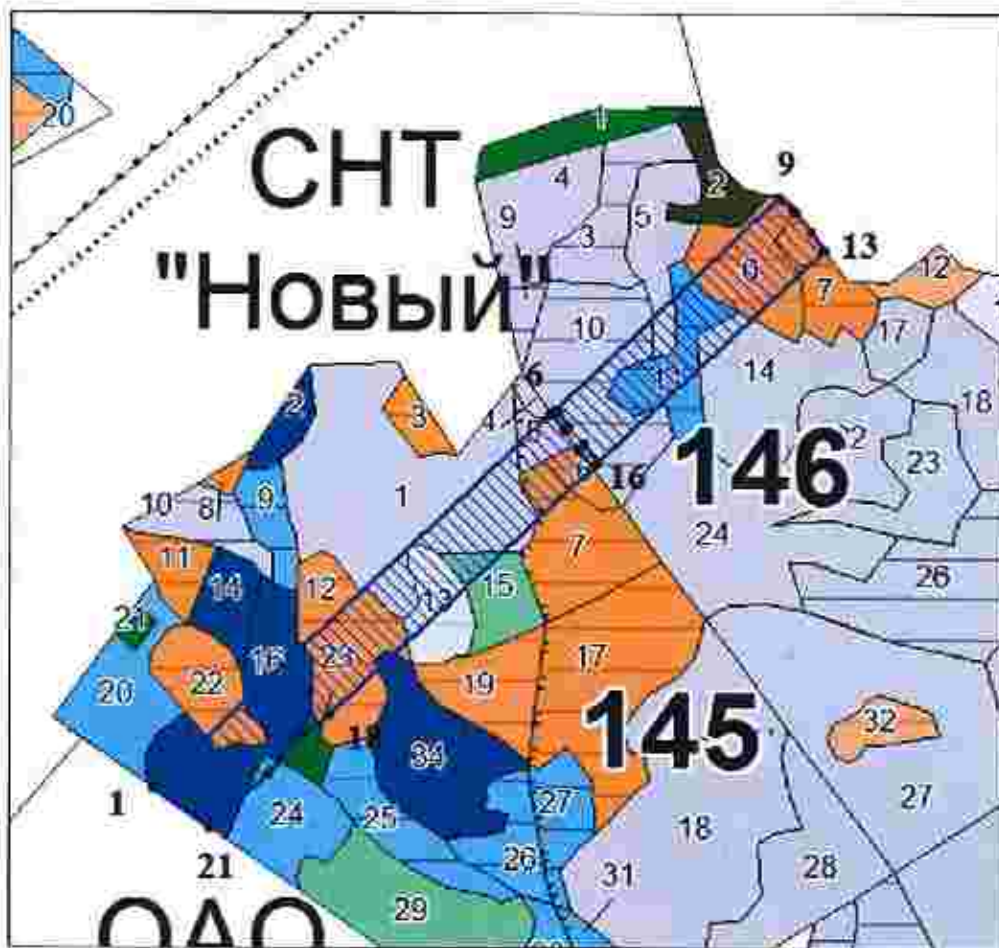
Категория земель: Земли лесного фонда

Лесничество: Старооскольское

Вид использования лесов: строительство, реконструкция, эксплуатация линейных объектов

Цель предоставления лесного участка: аренда земель лесного фонда

Особые отметки:



Масштаб 1 : 10 000

| № участка | X | Y |
|-----------|---------|--------|
| 1 | 3817841 | 381110 |
| 2 | 3843634 | 381728 |
| 3 | 3803888 | 380872 |
| 4 | 3843182 | 381028 |
| 5 | 382817 | 382818 |
| 6 | 386114 | 380134 |
| 7 | 383824 | 380134 |
| 8 | 384820 | 380134 |
| 9 | 381728 | 384124 |
| 10 | 387212 | 38412 |
| 11 | 389211 | 384131 |

| № участка | площадь кв. м | площадь кв. м (по кадастру) | площадь кв. м (по плану) |
|-----------|---------------|-----------------------------|--------------------------|
| 1 | 3071 | 3480 | 3480 |
| 2 | 329138 | 3832 | 3832 |
| 3 | 309131 | 832 | 832 |
| 4 | 317442 | 3031 | 3031 |
| 5 | 31700 | 838 | 838 |
| 6 | 30725 | 4028 | 4028 |
| 7 | 312934 | 132 | 132 |
| 8 | 314131 | 2198 | 2198 |
| 9 | 314131 | 81 | 81 |
| 10 | 317538 | 359 | 359 |
| 11 | 317242 | 2808 | 2808 |

| № участка | X | Y |
|-----------|--------|--------|
| 12 | 386003 | 380548 |
| 13 | 383034 | 384800 |
| 14 | 381548 | 380143 |
| 15 | 386233 | 382239 |
| 16 | 382134 | 382234 |
| 17 | 384848 | 382132 |
| 18 | 38348 | 381735 |
| 19 | 383132 | 381238 |
| 20 | 38094 | 381142 |
| 21 | 382434 | 380031 |

| № участка | площадь кв. м (по кадастру) | площадь кв. м (по плану) |
|-----------|-----------------------------|--------------------------|
| 12-18 | 1173924 | 2820 |
| 19-21 | 110707 | 4832 |
| 24-27 | 1174707 | 2824 |
| 28-30 | 110707 | 738 |
| 31-32 | 1171248 | 2828 |
| 33-34 | 1107112 | 4731 |
| 35-38 | 1107112 | 4834 |
| 39-42 | 1107112 | 1138 |
| 43-47 | 1107112 | 1888 |
| 48-51 | 1107112 | 812 |

СОГЛАСОВАНО:

лицо, ответственное за подготовку

проектной документации лесного участка

представителя органа государственной власти,

предоставляющего проектную документацию лесного участка

лицо, уполномоченное (представитель заинтересованного лица)



И. Купеченко
 Старооскольское лесничество
 11/10/17
 от 10.11.17