



ООО «НК-проект инжиниринг»

394018, г. Воронеж, ул. Лавренко, д. 34, ауд. 311

ИНН/ОГРН 3664147061/366411001

ОГРН 1143668039118

Телефон/факс – 7 (473) 237-71-96

Эл. почта – info@nk.ru

Зарегистрировано:

в реестре машин СРО «МПР»

24.03.2017 за регистрационным номером 189

в реестре планов СРО «ЭкспертПроект»

27.12.2017 за регистрационным номером 532

УТВЕРЖДЕНО

от «__» _____ 2018 г. № _____

Заказчик: ООО «ЛЭМ»

**ДОКУМЕНТАЦИЯ ПО ПЛАНИРОВКЕ ТЕРРИТОРИИ
(проект планировки территории и проект межевания территории)**

для размещения объекта по титулу:
«ВЛ 500 кВ Донская – Старый Оскол № 2
с реконструкцией ПС 500 кВ Старый Оскол»

**ТОМ 6. ОСНОВНАЯ ЧАСТЬ ПРОЕКТА МЕЖЕВАНИЯ
ТЕРРИТОРИИ. ГРАФИЧЕСКАЯ ЧАСТЬ.**

066-3а/2-ДПТ-ПМТ-6

2018 г.



ООО «НК-проект инжиниринг»

394018, г. Воронеж, ул. Свободы, д. 53, оф. 331

ИНН/КПП 3664127061/366403001

ОГРН 1143668039118

Телефон/факс +7 (473) 277-71-99

Электронная почта info@nkpr.ru

Зарегистрировано:

в реестре членов СПО «МРК»

24.03.2017 в регистрационном номером 089

в реестре членов СПО «ЭкспертПроект»

20.12.2017 в регистрационном номером 535

Заказчик: ООО «ЛЭМ»


ДОКУМЕНТАЦИЯ ПО ПЛАНИРОВКЕ ТЕРРИТОРИИ
(проект планировки территории и проект межевания территории)

для размещения объекта по титулу:
«ВЛ 500 кВ Донская – Старый Оскол № 2
с реконструкцией ПС 500 кВ Старый Оскол»

ТОМ 6. ОСНОВНАЯ ЧАСТЬ ПРОЕКТА МЕЖЕВАНИЯ
ТЕРРИТОРИИ. ГРАФИЧЕСКАЯ ЧАСТЬ.

Руководитель проекта

Главный инженер проекта



С.А. Коржов

Ю.О. Китаев

2018 г.

**Состав документации по планировке территории для объекта по титулу:
«ВЛ 500 кВ Донская - Старый Оскол № 2 с реконструкцией
ПС 500 кВ Старый Оскол»**

Обозначение	Наименование
1. Основная часть проекта планировки территории.	
<i>Том 1: Положение о размещении объектов энергетики.</i>	
Раздел 1.	Сведения об объекте и его краткая характеристика.
Раздел 2.	Сведения о размещении объекта на территории.
<i>Том 2: Основная часть проекта планировки территории. Графическая часть.</i>	
	Чертеж красных линий.
	Чертеж границы зон планируемого размещения объектов.
	Чертеж границы зон планируемого размещения линейных объектов, подлежащих переносу (переустройству) из зон планируемого размещения линейных объектов.
2. Материалы по обоснованию проекта планировки территории.	
<i>Том 3: Материалы по обоснованию проекта планировки территории.</i>	
<i>Пояснительная записка.</i>	
Раздел 1.	Исходная разрешительная документация.
Раздел 2.	Обоснование размещения проектируемого объекта.
Раздел 3.	Предложения по внесению изменений и дополнений в документы территориального планирования и правила землепользования и застройки.
Раздел 4.	Сведения о пересечениях проектируемого объекта с другими объектами капитального строительства.
Раздел 5.	Состав материалов и результаты инженерных изысканий.
<i>Том 4: Материалы по обоснованию проекта планировки территории.</i>	
<i>Графическая часть.</i>	
	Схема расположения элементов планировочной структуры.
	Схема использования территории в период подготовки проекта планировки территории.
	Схема границы зон с особыми условиями использования территории.
	Схема конструктивных и планировочных решений.
3. Проект межевания территории.	
<i>Том 5: Основная часть проекта межевания территории. Текстовая часть.</i>	
Текстовая часть проекта межевания территории.	
<i>Том 6: Основная часть проекта межевания территории. Графическая часть.</i>	
Чертеж межевания территории.	
<i>Том 7: Материалы по обоснованию проекта межевания территории.</i>	
Чертеж материалов по обоснованию проекта межевания территории.	

Составлено


Е.И.И.И./И.И.И.И.

И.И.И.И./И.И.И.И.

И.И.И.И./И.И.И.И.

066-3а/2-ДПП-СДПГ

№ п/п	Имя	Фамилия	Подпись	Дата
1	Составитель	Игорь		2014
2	Проверен	Геннадий		
3	К.И.И.И.	Александр		
4	И.И.И.И.	Кирилл		



Состав документации по планировке территории

Составитель	И.И.И.И.	И.И.И.И.
СДПГ	Г	Г

И.И.И.И. - ПРОЕКТ
ИНЖИНИРИНГ

Том 6. Основная часть проекта межевания территории.
Графическая часть,


Содержание:


№ п/п	Наименование:	Лист
1.	Титульный лист	1
2.	Состав документации по планировке территории.	3
3.	Содержание.	4
4.	Чертеж межевания территории	5
5.	Приложение № 1.	64

Содержание

Имя, код, №

Полный список

						066-3а/2-ДПП-ГМП-6		
№ п/п	Имя	Лист	Фамилия	Долж.	Дата	Страна	Дата	Инициал
						ГМП-6	1	1
				Содержание.			 НК-ПРОЕКТ ИНЖИНИРИНГ	





Условные обозначения

Линия сообщения (длина)	Линия сообщения (длина)
Дет. территория 500 кВ	Дет. территория 500 кВ
Проектируемые границы земель	Проектируемые границы земель
Границы земель общепольных земель (участки)	Границы земель общепольных земель (участки)
Границы территории, в отношении которой осуществляется выдача проектной документации	Границы территории, в отношении которой осуществляется выдача проектной документации
Существующие ЛЭП	Существующие ЛЭП
Наименование существующих объектов	Наименование существующих объектов
История (тип) существующих объектов	История (тип) существующих объектов
Наименование проектной территории или электротранса	Наименование проектной территории или электротранса
Границы муниципальных образований	Границы муниципальных образований
Существующие ВЛЭС	Существующие ВЛЭС
Проектируемые ЛЭП	Проектируемые ЛЭП
Границы и координаты земель существующих земель	Границы и координаты земель существующих земель
Границы существующих объектов	Границы существующих объектов
История существующих объектов	История существующих объектов
Границы существующих земельных участков	Границы существующих земельных участков
Объекты существующих земельных участков	Объекты существующих земельных участков
Границы субъектов Российской Федерации	Границы субъектов Российской Федерации
Наименование субъектов Российской Федерации	Наименование субъектов Российской Федерации

Примечания:

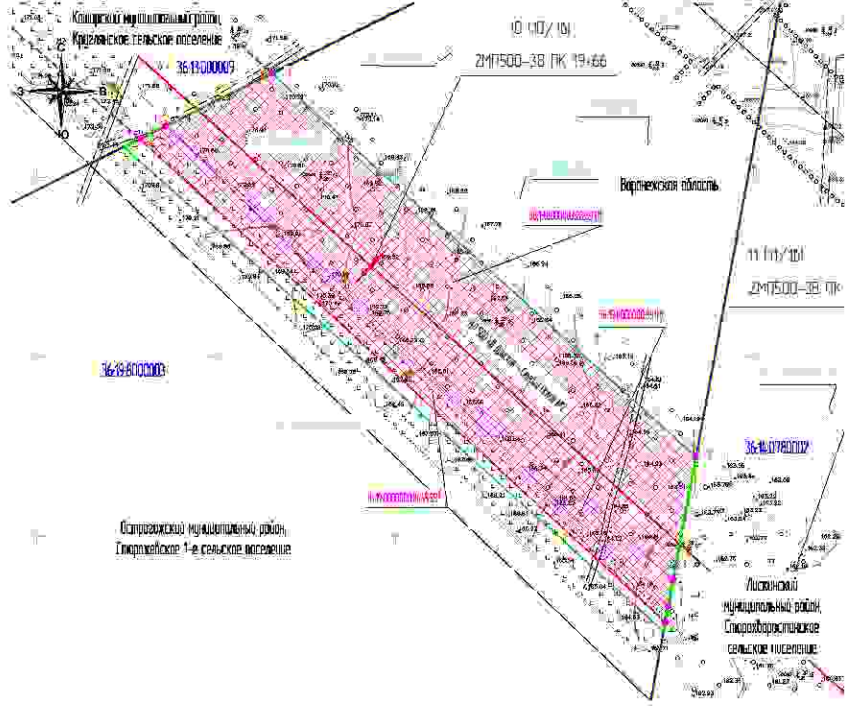
- 1 Система координат МК-36.
- 2 Система высот: Балтийская.
- 3 Линии отступов от красных линий совпадают с условно обозначенными красными линиями.

Специальность	
Имя и фамилия	
Возраст и дата	
Инициалы	

						366-50/2-ВЛЭС-ПМ-Э			
						кВЛ 500 кВ Двухконт. АЭС - Гидроэлектростанция (ГЭС) 500 кВ Станция Озарица			
Исполн.	Виктор	Дмитрий	М.В.	Павел	Александр	Точность не указана (автоматически)	Степень	Лист	Из всего
Исполн.	Виктор	Дмитрий	М.В.	Павел	Александр	Степень	Лист	Из всего	
Исполн.	Виктор	Дмитрий	М.В.	Павел	Александр	Степень	Лист	Из всего	
Исполн.	Виктор	Дмитрий	М.В.	Павел	Александр	Степень	Лист	Из всего	



Основная часть проекта находится в территории ПТОН ВГ
Чертеж находится в территории Воронежская область,
городской округ город Новоборнеж, № 12000



Условные обозначения

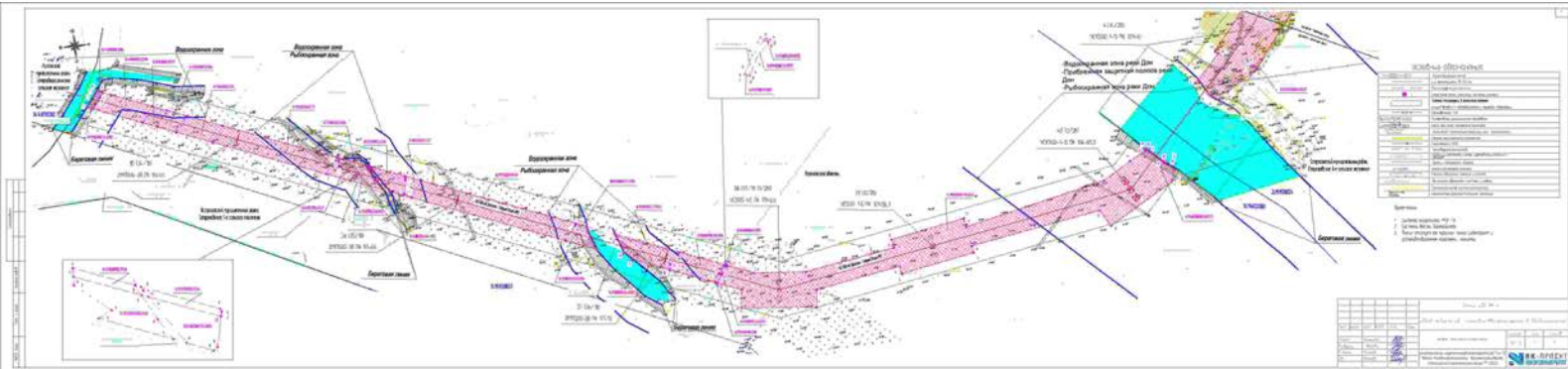
	границы поселения
	границы муниципального района
	границы Воронежской области
	границы поселения
	границы муниципального района
	границы Воронежской области
	границы поселения
	границы муниципального района
	границы Воронежской области
	границы поселения
	границы муниципального района
	границы Воронежской области
	границы поселения
	границы муниципального района
	границы Воронежской области

- Обозначения:
- 1) Система координат МСК-36
 - 2) Система высот Балтийская
 - 3) Система отсчета высот "Нормальный" с датой введения в действие


Содержание
Лист 1 из 1
Масштаб: 1:10000
Дата: 2019 г.
Исполнитель: И.И.И.
Проверено: И.И.И.
Утверждено: И.И.И.

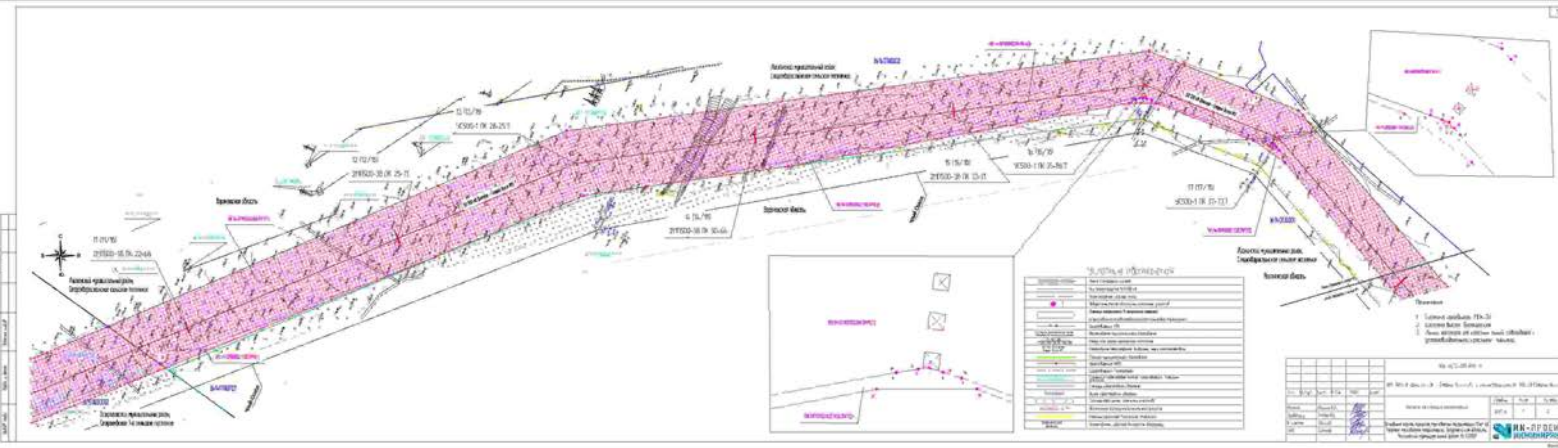
Итого		1	0	0
Всего		1	0	0
Из них:				
1	2	3	4	5
6	7	8	9	10
11	12	13	14	15
16	17	18	19	20
21	22	23	24	25
26	27	28	29	30
31	32	33	34	35
36	37	38	39	40
41	42	43	44	45
46	47	48	49	50
51	52	53	54	55
56	57	58	59	60
61	62	63	64	65
66	67	68	69	70
71	72	73	74	75
76	77	78	79	80
81	82	83	84	85
86	87	88	89	90
91	92	93	94	95
96	97	98	99	100

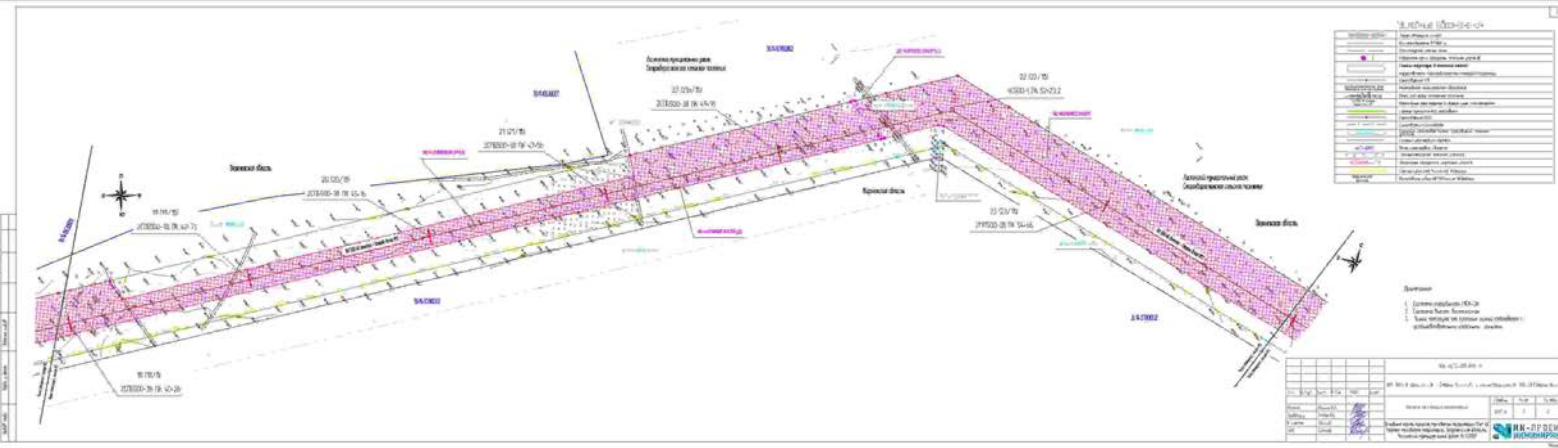


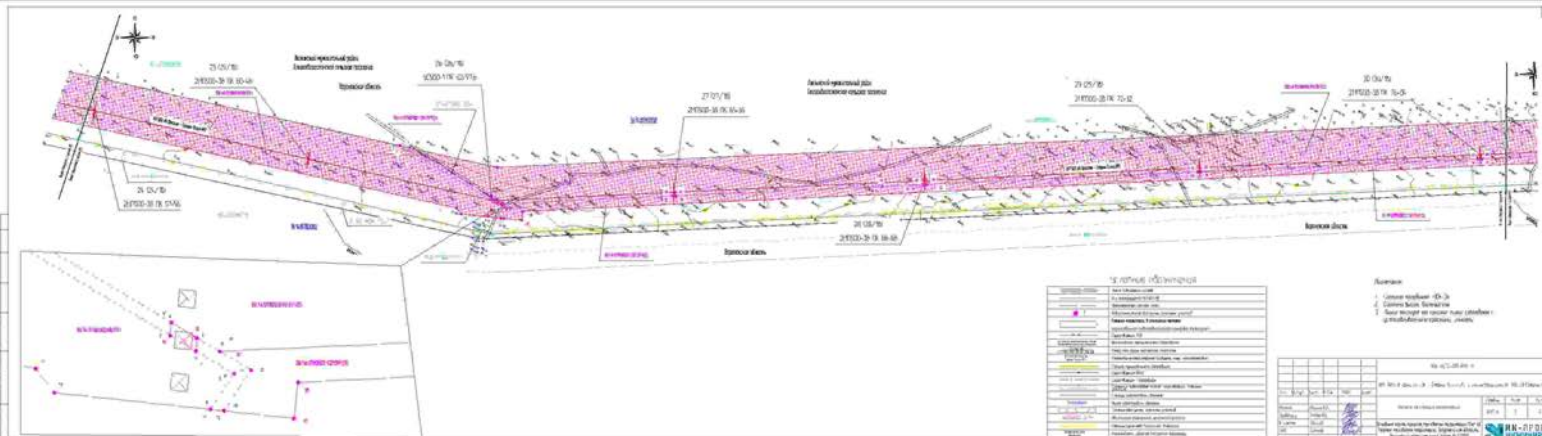












Legenda

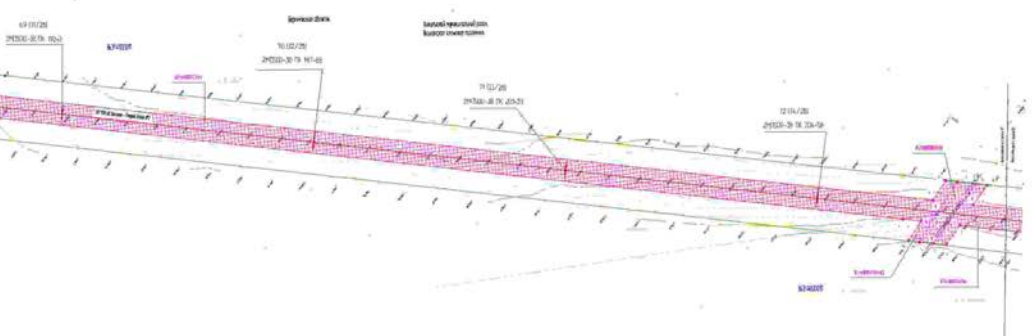
Simbol	Uraian
[Symbol]	Asphalt
[Symbol]	Concrete
[Symbol]	Subgrade
[Symbol]	Shoulder
[Symbol]	Slope
[Symbol]	Watermark
[Symbol]	...

Revisi

No.	Revisi	Tgl.	Disetujui
1
2
3

Disetujui: [Signature]

Revisi: [Signature]



LEGENDA

Color / Symbol	Feature Description
Blue line	Boundary line
Black line	Center line of road
Green area	Green zone
Yellow area	Construction area
Pink hatched area	Proposed road surface
Red dashed line	Existing road boundary
Black dashed line	Proposed road boundary
Grey hatched area	Existing road surface
Red dot	Point of intersection

- Tűzvesztés**
- 1. Tűzvesztés területén
 - 2. Tűzvesztés területén
 - 3. Tűzvesztés területén

KÉP TARTALOM TARTALOM			
№	Leírás	Arány	Méret
1	1/100 méretű terv	1:1	A4
2	1/500 méretű terv	1:1	A4
3	1/1000 méretű terv	1:1	A4

Állapot: Döntés előtt / Döntés után

Értékelés: Jó / Rossz

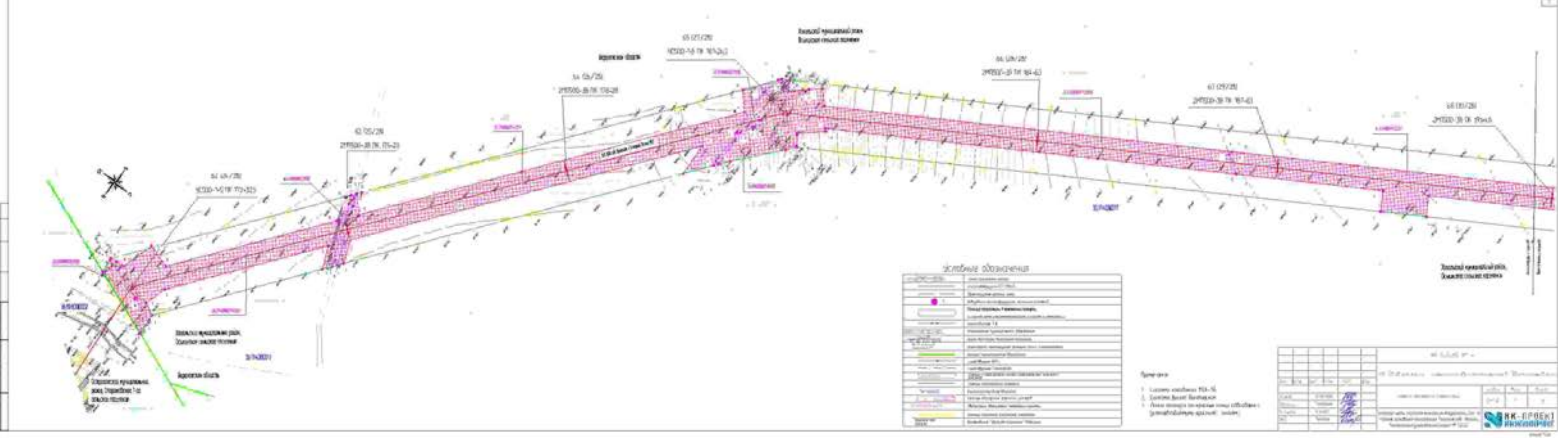
Tervező:

Ellenőrző:

Projekt neve:

Projekt kódja:

Projekt dátuma:



Legenda

Culoare	Descriere
Pink	Structura canalului
Verde	Linia centrala canalului
Galbun	Zona de siguranta
Albastru	Linie de proiectie
Rozu	Linie de delimitare

- Scara**
- 1. Linia centrala
 - 2. Zona de siguranta
 - 3. Linie de proiectie
 - 4. Linie de delimitare

12.02.2024		12.02.2024	
12.02.2024		12.02.2024	
12.02.2024		12.02.2024	
12.02.2024		12.02.2024	

PROIECTANT: 

VERIFICATOR: 

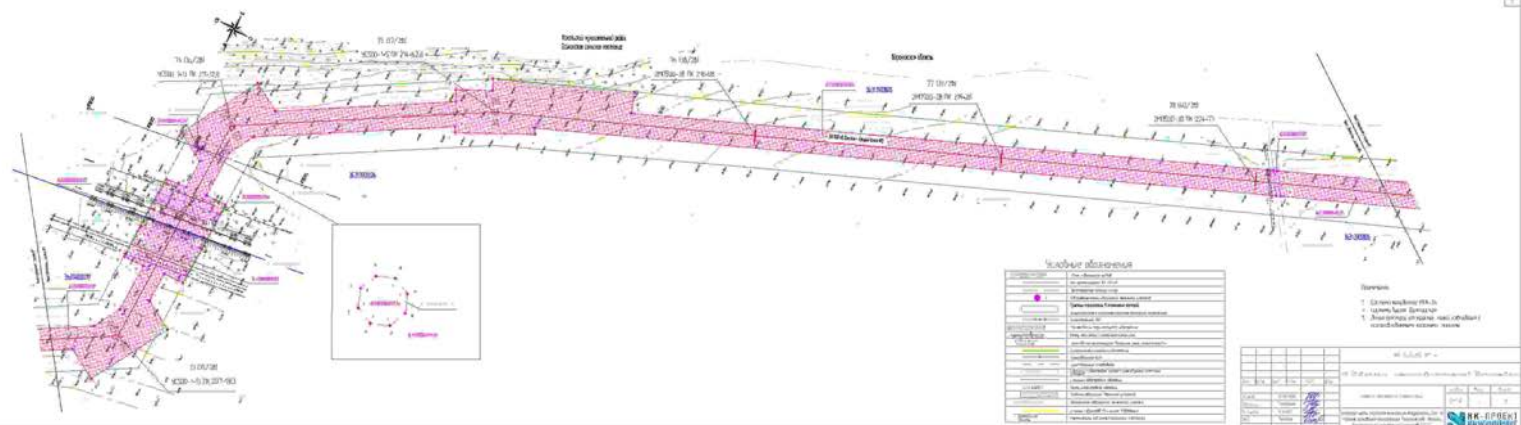
PROIECTANT: 

VERIFICATOR: 

PROIECTANT: 

VERIFICATOR:





Условный обозначения

---	границы объектов недвижимости
---	границы земельных участков
---	границы кадастровых объектов недвижимости
---	границы объектов инженерной инфраструктуры
---	границы объектов культурного наследия
---	границы объектов исторического наследия
---	границы объектов археологического наследия
---	границы объектов археологического наследия
---	границы объектов археологического наследия
---	границы объектов археологического наследия
---	границы объектов археологического наследия
---	границы объектов археологического наследия
---	границы объектов археологического наследия

Справка:

- 1. Со всеми кадастровыми объектами.
- 2. С кадастровыми объектами.
- 3. С кадастровыми объектами.

Итого:

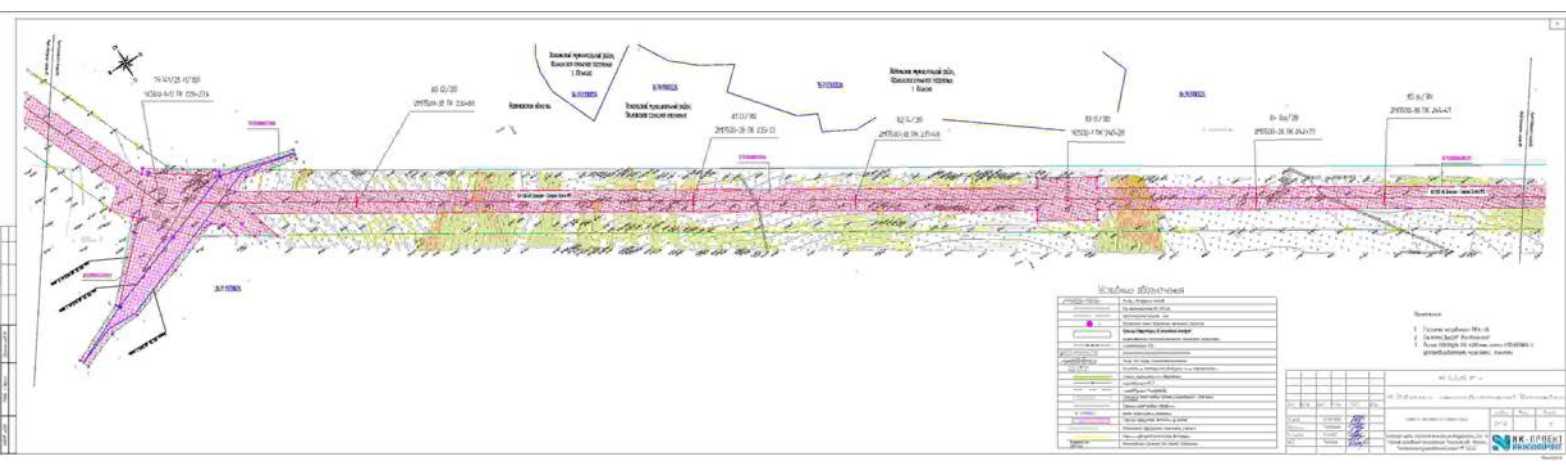
№	№	№	№	№	№

Информация об исполнителе:

№	№	№	№	№	№

Информация о документе:

№	№	№	№	№	№



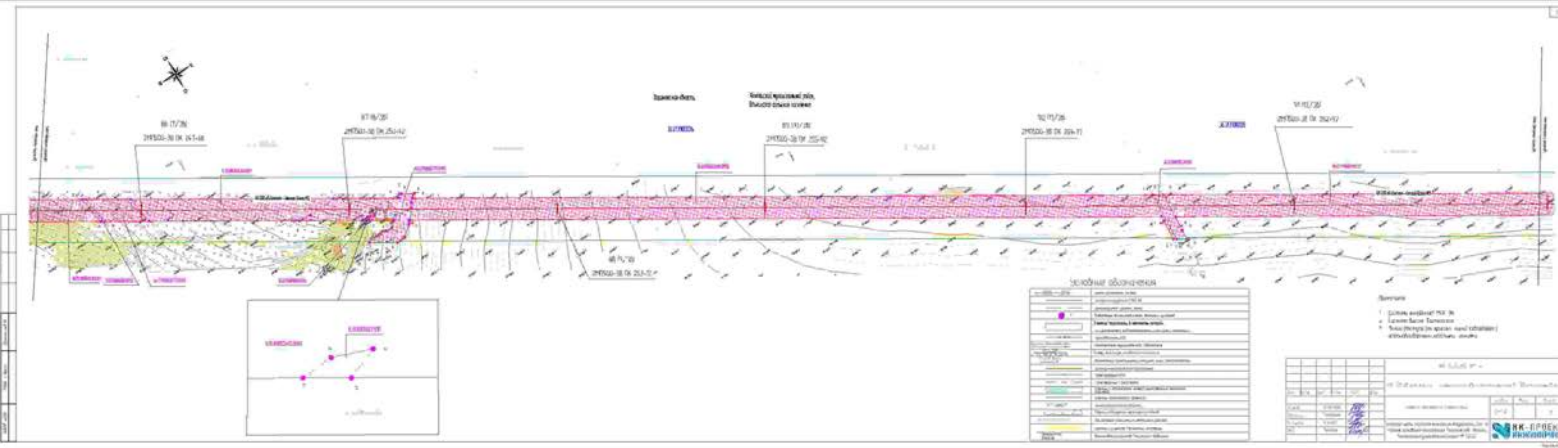
Условные обозначения

Специальная грунтобетонная стяжка	Грунтобетонная стяжка	Специальная бетонная стяжка	Бетонная стяжка
Специальная бетонная стяжка	Бетонная стяжка	Специальная грунтобетонная стяжка	Грунтобетонная стяжка
Специальный бетонный слой	Бетонный слой	Специальный грунтобетонный слой	Грунтобетонный слой
Специальный бетонный слой	Бетонный слой	Специальный грунтобетонный слой	Грунтобетонный слой

Примечания:
 1. Трещины и раковины в бетоне.
 2. Наличие грунтобетонной стяжки.
 3. Наличие грунтобетонного слоя.

14.03.2024 г.

К-1



Сводная таблица

№ п/п	Наименование	Содержание
1	Горные породы	Горные породы
2	Седimentary rocks	Седimentary rocks
3	Metamorphic rocks	Metamorphic rocks
4	Magmatic rocks	Magmatic rocks
5	Structural features	Structural features
6	Hydrogeological features	Hydrogeological features
7	Other features	Other features

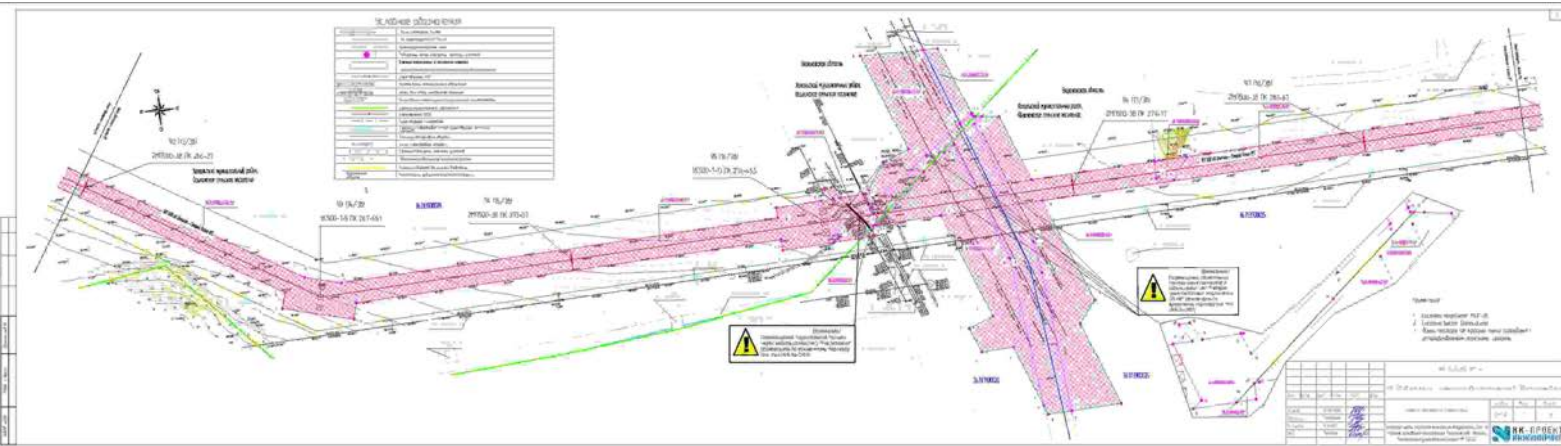
Справка

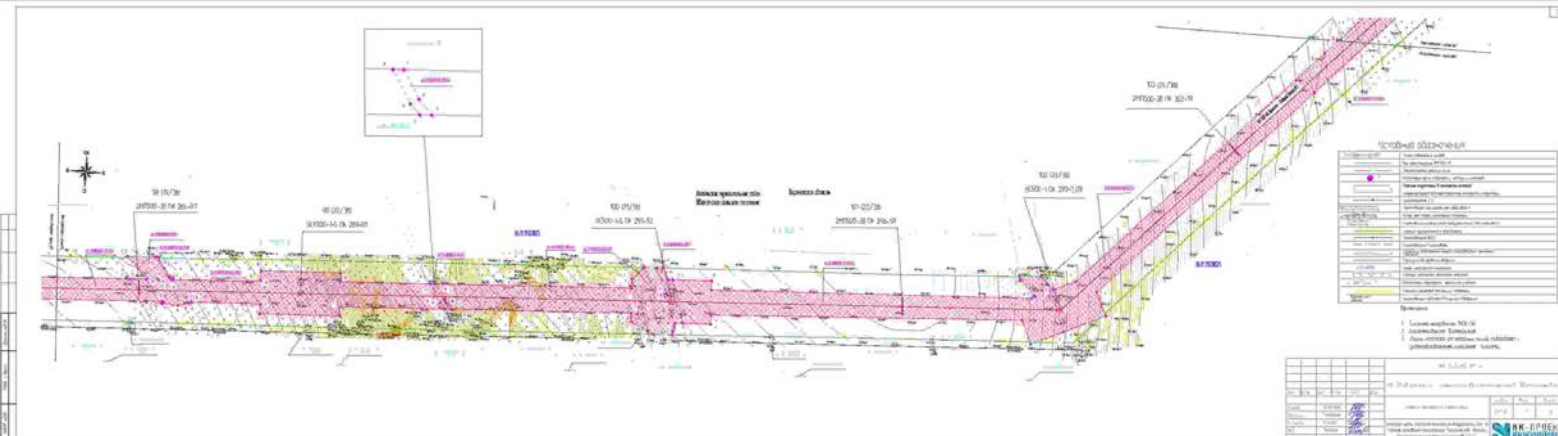
- 1 - Горные породы
- 2 - Седimentary rocks
- 3 - Metamorphic rocks
- 4 - Magmatic rocks
- 5 - Structural features
- 6 - Hydrogeological features
- 7 - Other features

№	Имя	Подпись	Дата
1	И.И.И.	[Signature]	2024
2	И.И.И.	[Signature]	2024

И.И.И. И.И.И.







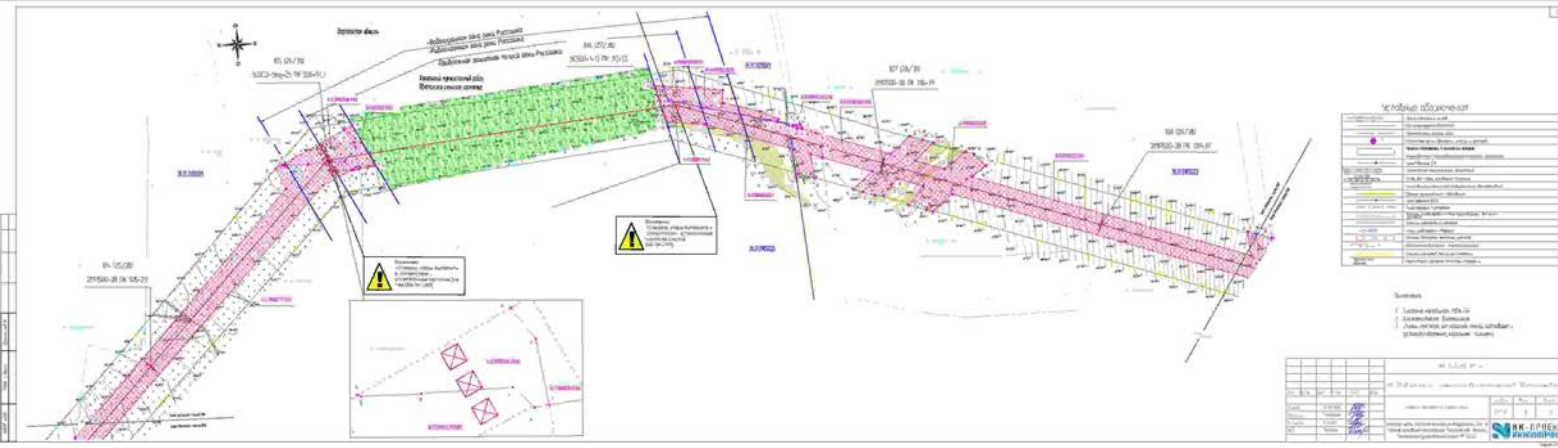
Legende

(Symbol)	(Symbol)
(Symbol)	(Symbol)
(Symbol)	(Symbol)

Detail

1	Lantai atas
2	Lantai bawah
3	Dasar tanah

10 00/76	27500.218 216.0
10 01/76	650-19. 29-18
10 02/76	



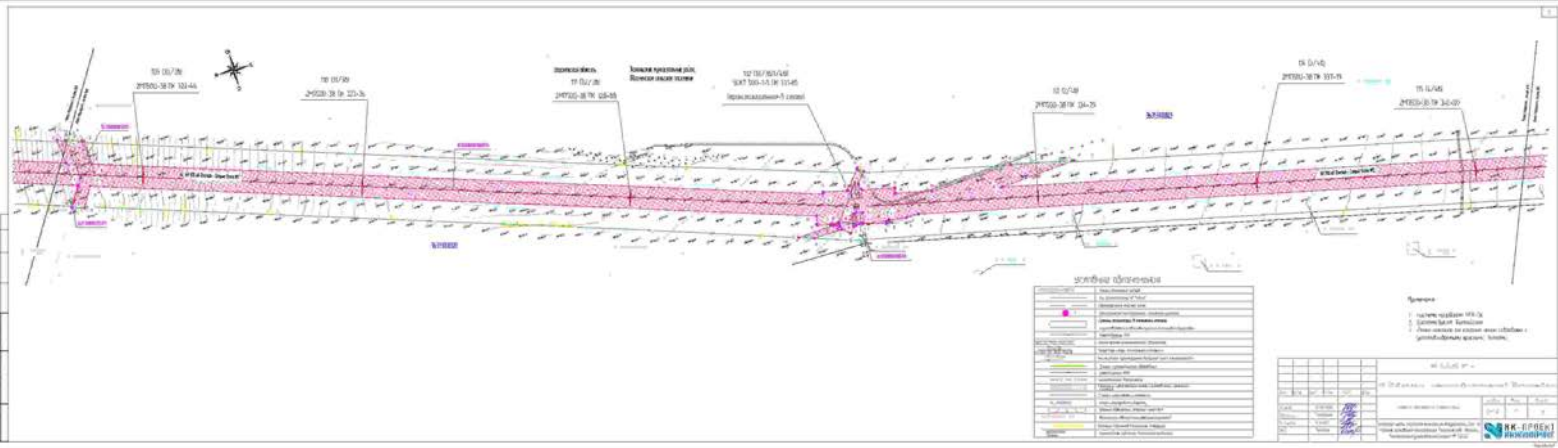
Legenda

[Symbol]	Perumahan
[Symbol]	Road
[Symbol]	Water
[Symbol]	Green Area
[Symbol]	Yellow Area
[Symbol]	Pink Area
[Symbol]	Other

Keterangan:
 1. Lokasi diukur dari PTA
 2. Koordinat UTM
 3. Area ini merupakan milik pribadi
 4. Tidak boleh dipindah-pindah

No. 12345678	
1	12345678
2	12345678
3	12345678
4	12345678
5	12345678
6	12345678
7	12345678
8	12345678
9	12345678
10	12345678

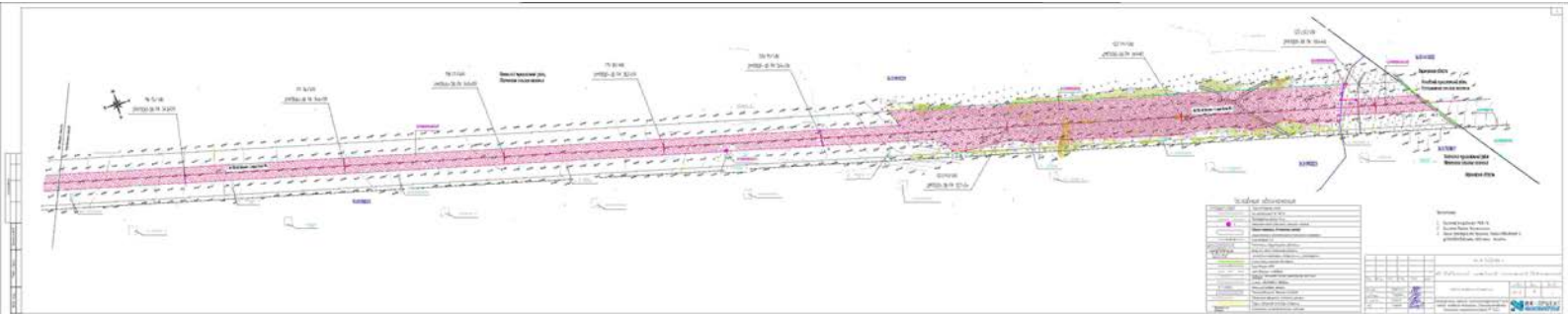


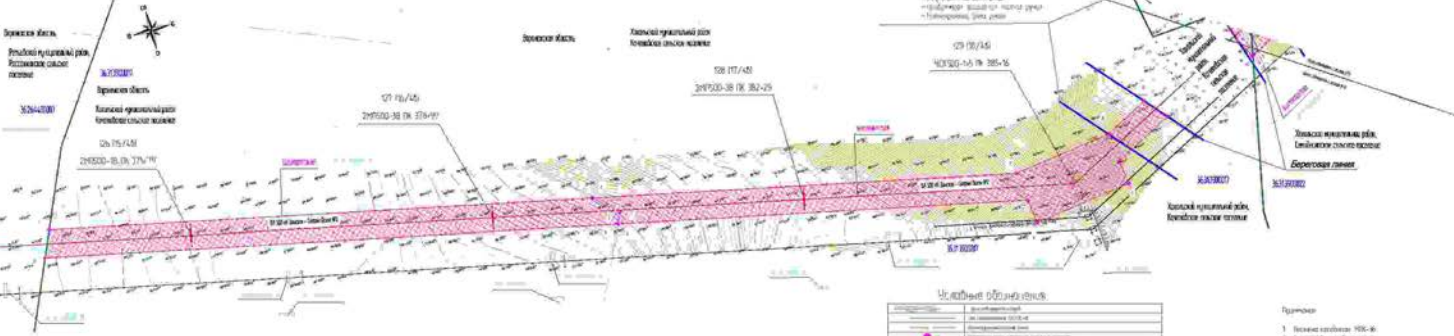


NO. ...

NO. ...	





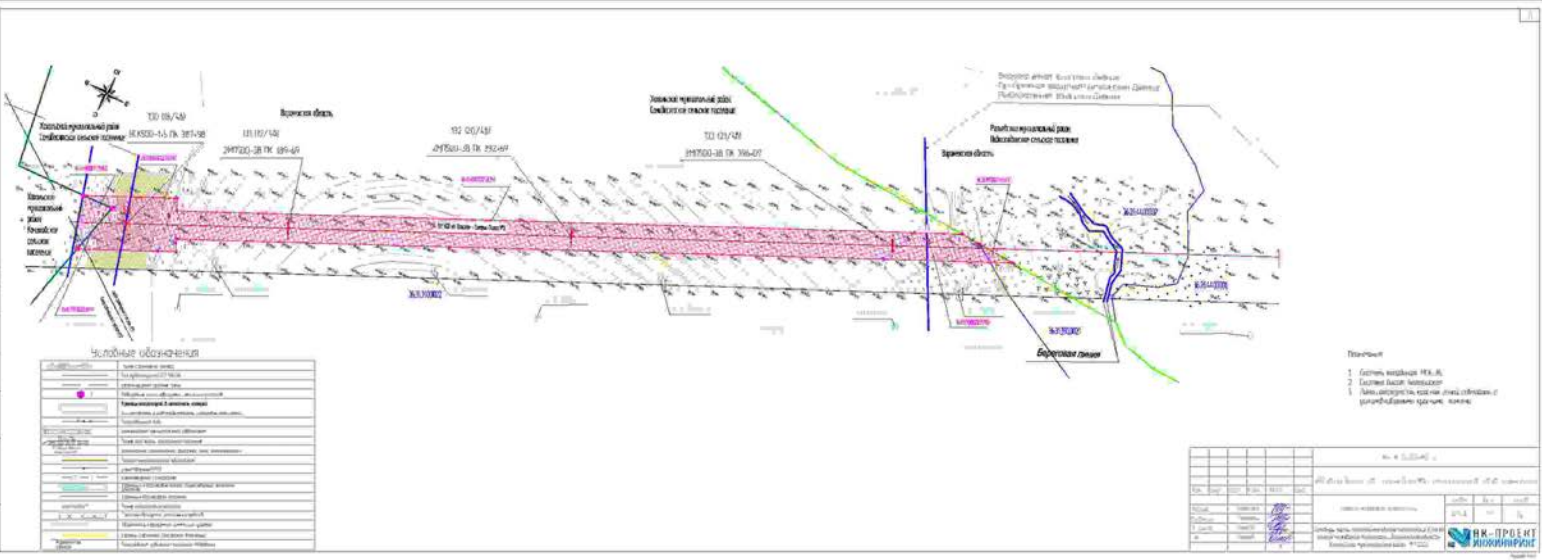


Условные обозначения									
Зеленая зона	Зона озеленения	Зона озеленения	Зона озеленения	Зона озеленения	Зона озеленения	Зона озеленения	Зона озеленения	Зона озеленения	Зона озеленения
Розовая зона	Зона для размещения объектов	Зона для размещения объектов	Зона для размещения объектов	Зона для размещения объектов	Зона для размещения объектов	Зона для размещения объектов	Зона для размещения объектов	Зона для размещения объектов	Зона для размещения объектов
Желтая зона	Зона для размещения объектов	Зона для размещения объектов	Зона для размещения объектов	Зона для размещения объектов	Зона для размещения объектов	Зона для размещения объектов	Зона для размещения объектов	Зона для размещения объектов	Зона для размещения объектов

Примечания	
1	Земельный участок 2015-0
2	Земельный участок 2015-0
3	Земельный участок 2015-0

Итого									
№	№	№	№	№	№	№	№	№	№
1	2	3	4	5	6	7	8	9	10

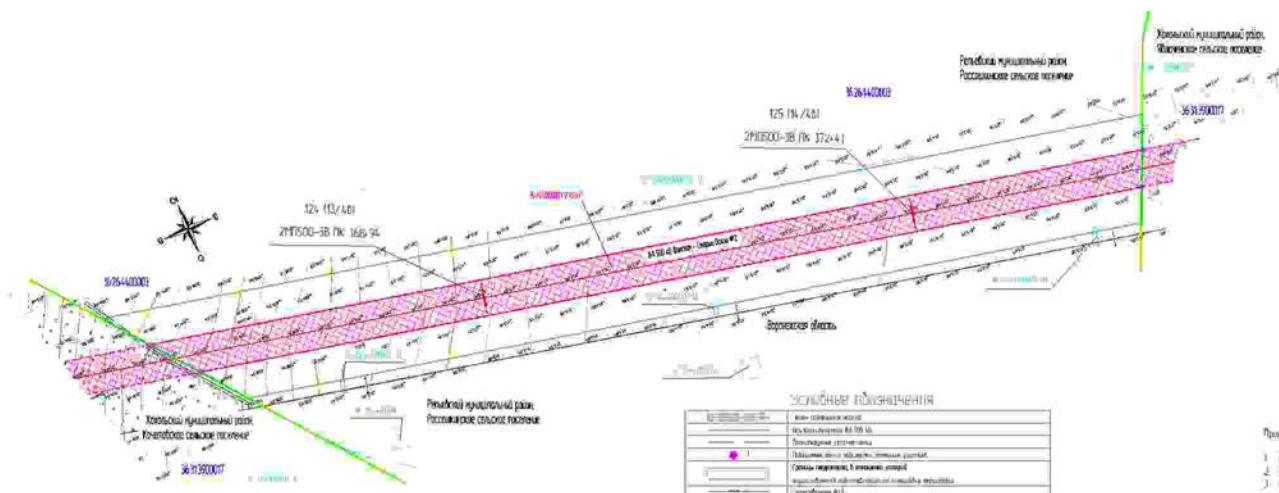




- Примечания:
1. Дорожные сооружения
 2. Сеть инженерных сетей
 3. Земельные участки

Итого		в том числе	
№	Кол-во	№	Кол-во
1	1	1	1
2	1	2	1
3	1	3	1
4	1	4	1
5	1	5	1
6	1	6	1
7	1	7	1
8	1	8	1
9	1	9	1
10	1	10	1





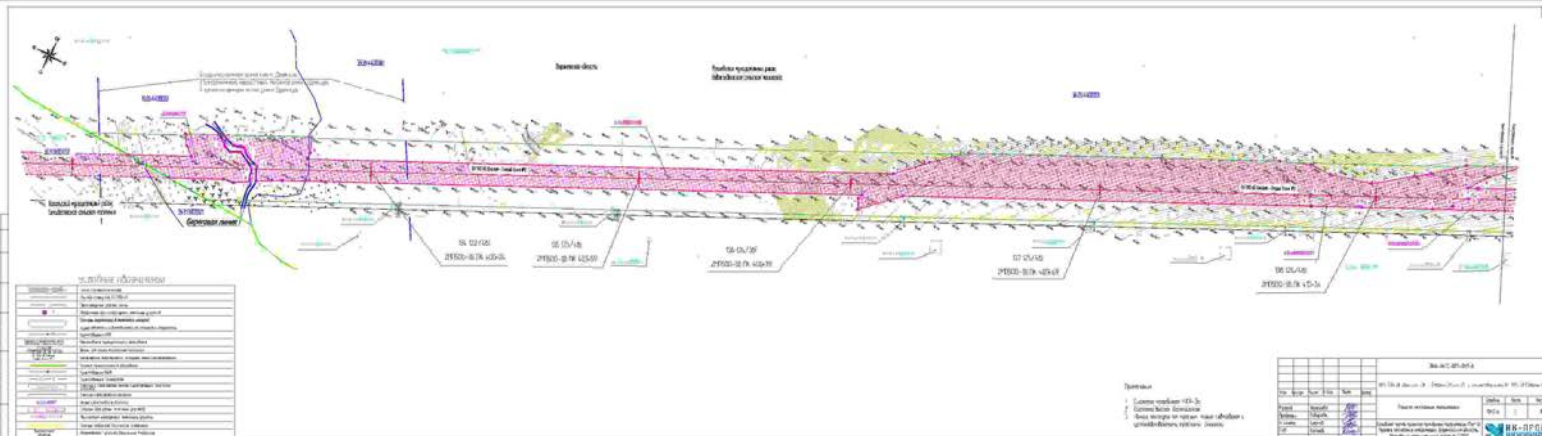
Условные обозначения

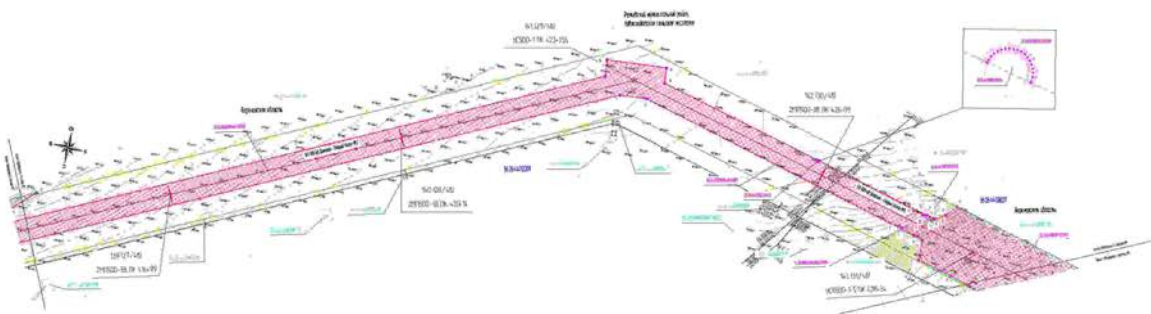
	Вода	Свободная вода
	Песчано-гравийный грунт	Песчано-гравийный грунт
	Гравийно-песчаный грунт	Гравийно-песчаный грунт
	Песчаный грунт с примесью ила	Песчаный грунт с примесью ила
	Глинистый грунт с примесью песка	Глинистый грунт с примесью песка
	Песчаный грунт с примесью глины	Песчаный грунт с примесью глины
	Средне-глинистый грунт	Средне-глинистый грунт
	Глинистый грунт с примесью песка	Глинистый грунт с примесью песка
	Средне-глинистый грунт	Средне-глинистый грунт
	Глинистый грунт с примесью песка	Глинистый грунт с примесью песка
	Средне-глинистый грунт	Средне-глинистый грунт
	Глинистый грунт с примесью песка	Глинистый грунт с примесью песка
	Средне-глинистый грунт	Средне-глинистый грунт
	Глинистый грунт с примесью песка	Глинистый грунт с примесью песка
	Средне-глинистый грунт	Средне-глинистый грунт
	Глинистый грунт с примесью песка	Глинистый грунт с примесью песка
	Средне-глинистый грунт	Средне-глинистый грунт
	Глинистый грунт с примесью песка	Глинистый грунт с примесью песка
	Средне-глинистый грунт	Средне-глинистый грунт
	Глинистый грунт с примесью песка	Глинистый грунт с примесью песка
	Средне-глинистый грунт	Средне-глинистый грунт
	Глинистый грунт с примесью песка	Глинистый грунт с примесью песка
	Средне-глинистый грунт	Средне-глинистый грунт

- Примечание**
1. Сечение составлено в ПК-3.
 2. Сечения выносного болта.
 3. Если материал по проекту не совпадает с условными обозначениями, указывать.

				04/30/2017 г.		
Имя	Фамилия	И.И.	Дата	Имя	Фамилия	И.И.
Иванов	Иванов	И.И.	04/30/2017	Петров	Петров	П.П.
Сидоров	Сидоров	С.С.	04/30/2017	Климов	Климов	К.К.
Попов	Попов	П.П.	04/30/2017	Смирнов	Смирнов	С.С.

НМ-ПРОЕКТ





Legenda

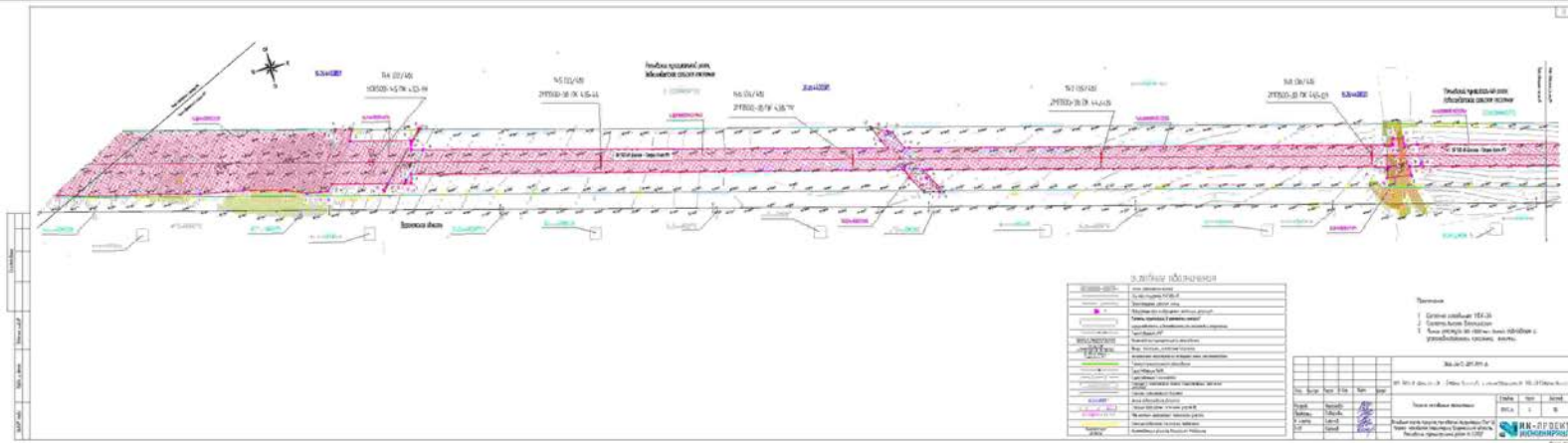
[Symbol]	Saluran Drainase
[Symbol]	Saluran Air
[Symbol]	Saluran Air Baku
[Symbol]	Saluran Air Limbah
[Symbol]	Saluran Air Panas
[Symbol]	Saluran Air Dingin
[Symbol]	Saluran Air Panas dan Dingin
[Symbol]	Saluran Air Panas dan Dingin (Bersama)
[Symbol]	Saluran Air Panas dan Dingin (Berseparan)
[Symbol]	Saluran Air Panas dan Dingin (Berseparan dan Bersama)
[Symbol]	Saluran Air Panas dan Dingin (Berseparan dan Bersama - Bersifat Khusus)
[Symbol]	Saluran Air Panas dan Dingin (Berseparan dan Bersama - Bersifat Khusus - Bersifat Khusus)
[Symbol]	Saluran Air Panas dan Dingin (Berseparan dan Bersama - Bersifat Khusus - Bersifat Khusus - Bersifat Khusus)

- Tersusun**
1. Lembar perhitungannya
 2. Lembar gambar dan gambar
 3. Lembar gambar dan gambar
 4. Lembar gambar dan gambar

Revisi

No.	Revisi	Uraian	Tgl.
1.			
2.			
3.			
4.			
5.			





LEGENDA

Simbol	Descriere
Concreta	concreta
Pământ	pământ
Gravilă	gravilă
Piatră	piatră
...	...

Scara: 1:200

TITLU: ...

Data: ...

Locașul de lucru: ...

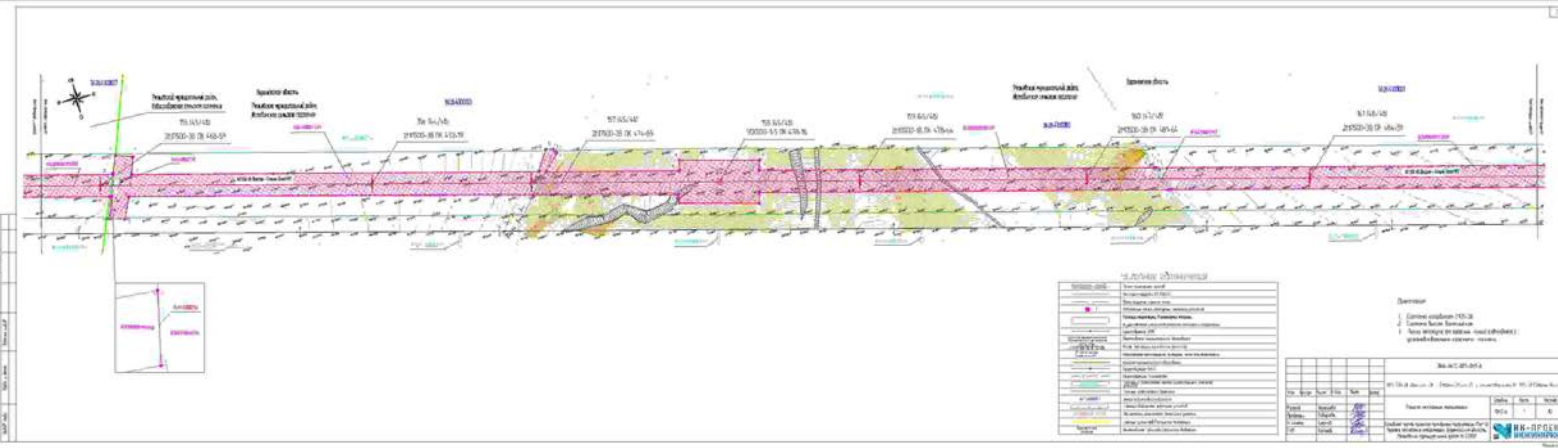
Proiectant: ...

Verificat: ...

Autentizat: ...

Nr. inregistrare	Tipul	Clasa	Grupa
...

0
1
2
3
4
5
6
7
8
9
10
11
12
13
14
15
16
17
18
19
20



LEGENDA

[Symbol]	Aspal
[Symbol]	Base
[Symbol]	Subgrade
[Symbol]	Saluran Air
[Symbol]	Struktur Beton
[Symbol]	Struktur Baja
[Symbol]	Struktur Kayu
[Symbol]	Struktur Tulang
[Symbol]	Struktur Perkerasan
[Symbol]	Struktur Pondasi
[Symbol]	Struktur Dinding
[Symbol]	Struktur Lantai
[Symbol]	Struktur Atap
[Symbol]	Struktur Partisi
[Symbol]	Struktur Pintu
[Symbol]	Struktur Jendela
[Symbol]	Struktur Meja
[Symbol]	Struktur Kursi
[Symbol]	Struktur Lampu
[Symbol]	Struktur Ventilasi
[Symbol]	Struktur Pendingin
[Symbol]	Struktur Pemanas
[Symbol]	Struktur AC
[Symbol]	Struktur Kipas
[Symbol]	Struktur Filter
[Symbol]	Struktur Penjernihan
[Symbol]	Struktur Penyedotan
[Symbol]	Struktur Pengalihan
[Symbol]	Struktur Pengumpul
[Symbol]	Struktur Pengendali
[Symbol]	Struktur Penggerak
[Symbol]	Struktur Penggerak
[Symbol]	Struktur Penggerak
[Symbol]	Struktur Penggerak
[Symbol]	Struktur Penggerak
[Symbol]	Struktur Penggerak

REVISI

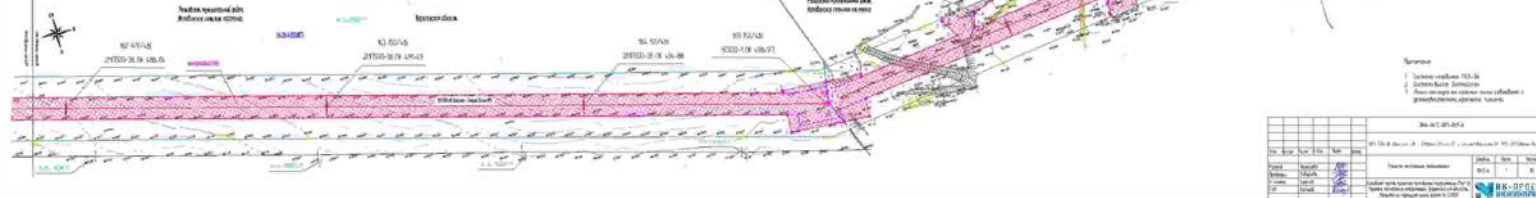
No.	Revisi	Tgl.
1
2
3
4
5
6
7
8
9
10

REVISI

No.	Revisi	Tgl.
1
2
3
4
5
6
7
8
9
10

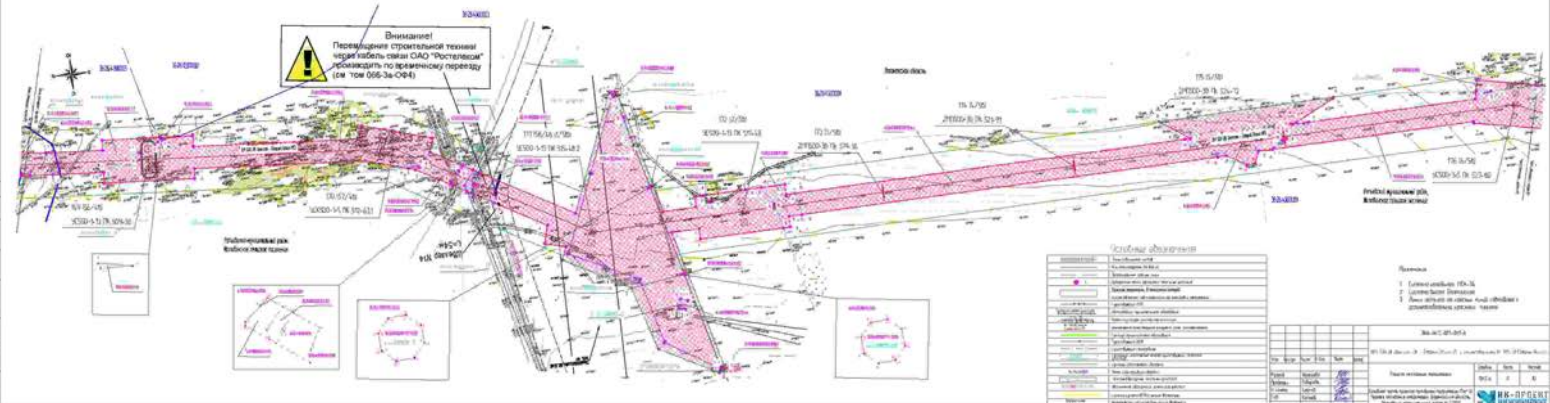


Legend	
Symbol	Description
[Symbol]	Centerline
[Symbol]	Right-of-way line
[Symbol]	Proposed road
[Symbol]	Proposed drainage ditch
[Symbol]	Proposed utility line
[Symbol]	Proposed structure
[Symbol]	Proposed area



Revision	
No.	Description
1	Initial design
2	Design change
3	Construction details

Approval	
Signature	Date
[Signature]	[Date]



Сводный перечень

№ п/п	Наименование	Единица измерения	Кол-во	Примечания
1	Кабель связи	п. м		
2	Коннекторы	шт.		
3	Муфты	шт.		
4	Специальные материалы	шт.		
5	Дополнительные материалы	шт.		
6	Материалы для монтажа	шт.		
7	Материалы для маркировки	шт.		
8	Материалы для фиксации	шт.		
9	Материалы для защиты	шт.		
10	Материалы для опрессовки	шт.		
11	Материалы для сварки	шт.		
12	Материалы для пайки	шт.		
13	Материалы для изоляции	шт.		
14	Материалы для герметизации	шт.		
15	Материалы для защиты от коррозии	шт.		
16	Материалы для защиты от влаги	шт.		
17	Материалы для защиты от пыли	шт.		
18	Материалы для защиты от шума	шт.		
19	Материалы для защиты от вибрации	шт.		
20	Материалы для защиты от электромагнитных помех	шт.		

Примечания:

1. Кабели проложены в соответствии с проектом.
2. Кабели проложены в соответствии с проектом.
3. Кабели проложены в соответствии с проектом.

Исполнитель: [Signature]

Проверено: [Signature]

Масштаб: 1:100

Дата: 2023-10-27

Лист: 1 из 1

Информация о документе:

№ документа	Итого	Выдано	Возвращено

Исполнитель: [Signature]

Проверено: [Signature]

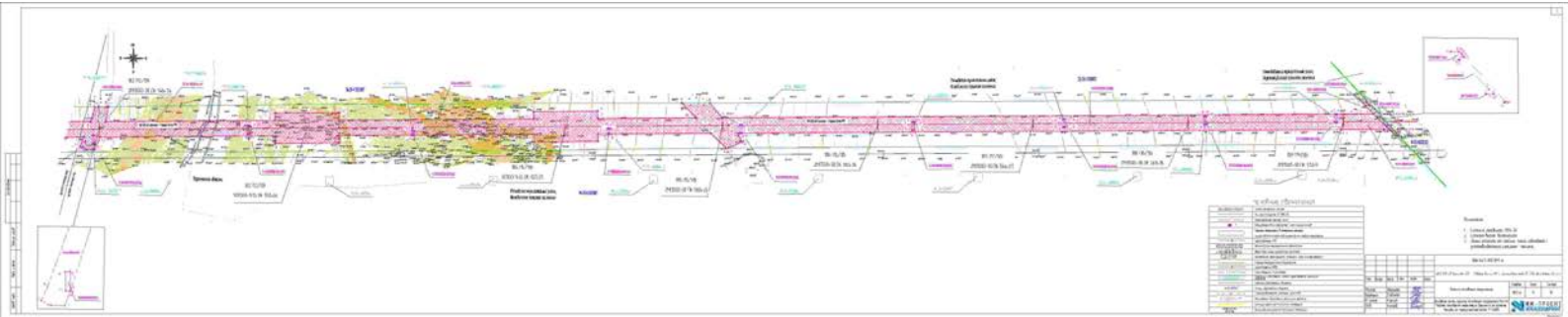
Масштаб: 1:100

Дата: 2023-10-27

Лист: 1 из 1

Информация о документе:

№ документа	Итого	Выдано	Возвращено



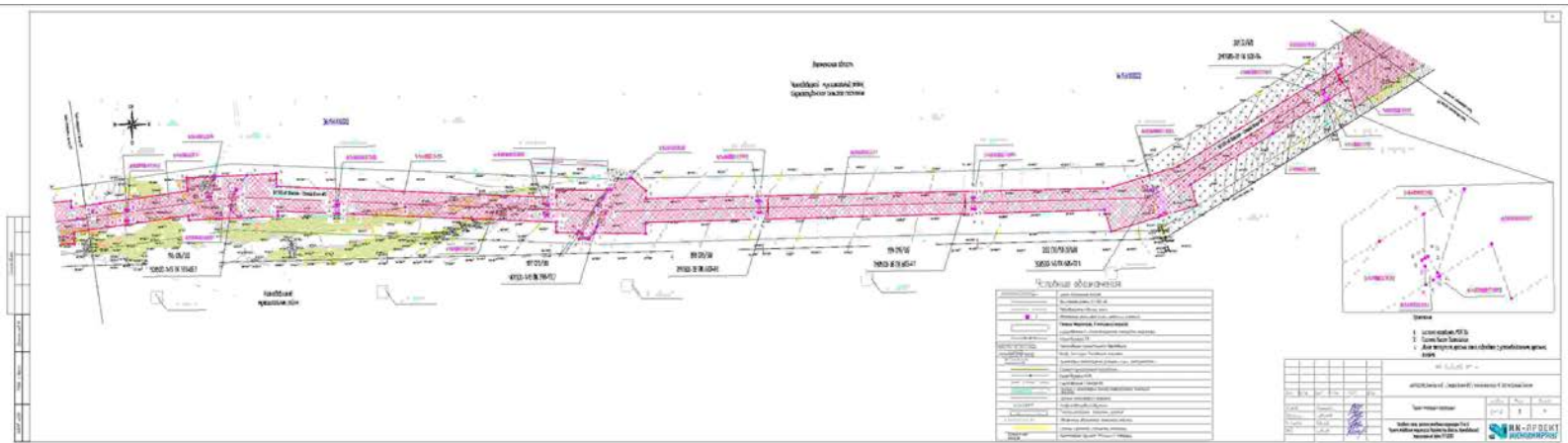
Legende

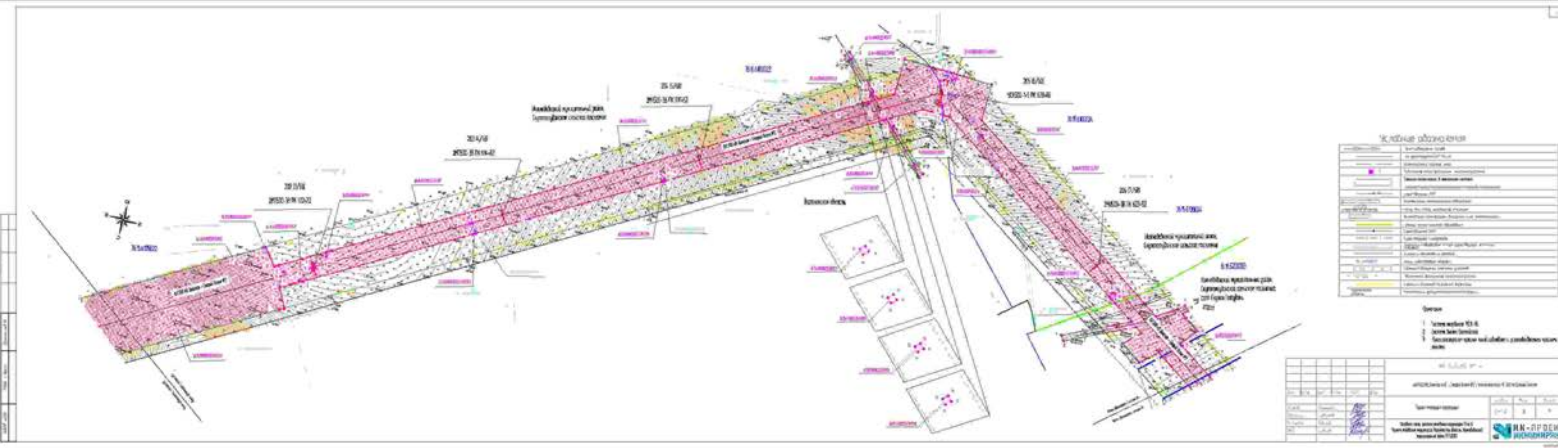
Symbol	Bedeutung
[Pink Line]	Strecke
[Purple Line]	Abzweig
[Green Line]	Signal
[Blue Line]	Stromschiene
[Red Line]	Wasserleitung
[Yellow Line]	Gasleitung
[Black Line]	Andere

Technische Angaben

Projektname	...
Blattnummer	...
Blattgröße	...
Maßstab	...
Datum	...
Gezeichnet	...
Geprüft	...
Freigegeben	...







С. КОДЫ РАССЕЛЕНИЯ

Код	Наименование	Свойства
21.14.1	Зона складского назначения	Зеленый
21.14.2	Зона складского назначения	Желтый
21.14.3	Зона складского назначения	Розовый
21.14.4	Зона складского назначения	Синий
21.14.5	Зона складского назначения	Фиолетовый
21.14.6	Зона складского назначения	Коричневый
21.14.7	Зона складского назначения	Серый
21.14.8	Зона складского назначения	Белый
21.14.9	Зона складского назначения	Черный
21.14.10	Зона складского назначения	Красный
21.14.11	Зона складского назначения	Оранжевый
21.14.12	Зона складского назначения	Зеленый
21.14.13	Зона складского назначения	Желтый
21.14.14	Зона складского назначения	Розовый
21.14.15	Зона складского назначения	Синий
21.14.16	Зона складского назначения	Фиолетовый
21.14.17	Зона складского назначения	Коричневый
21.14.18	Зона складского назначения	Серый
21.14.19	Зона складского назначения	Белый
21.14.20	Зона складского назначения	Черный
21.14.21	Зона складского назначения	Красный
21.14.22	Зона складского назначения	Оранжевый
21.14.23	Зона складского назначения	Зеленый
21.14.24	Зона складского назначения	Желтый
21.14.25	Зона складского назначения	Розовый
21.14.26	Зона складского назначения	Синий
21.14.27	Зона складского назначения	Фиолетовый
21.14.28	Зона складского назначения	Коричневый
21.14.29	Зона складского назначения	Серый
21.14.30	Зона складского назначения	Белый
21.14.31	Зона складского назначения	Черный
21.14.32	Зона складского назначения	Красный
21.14.33	Зона складского назначения	Оранжевый
21.14.34	Зона складского назначения	Зеленый
21.14.35	Зона складского назначения	Желтый
21.14.36	Зона складского назначения	Розовый
21.14.37	Зона складского назначения	Синий
21.14.38	Зона складского назначения	Фиолетовый
21.14.39	Зона складского назначения	Коричневый
21.14.40	Зона складского назначения	Серый
21.14.41	Зона складского назначения	Белый
21.14.42	Зона складского назначения	Черный
21.14.43	Зона складского назначения	Красный
21.14.44	Зона складского назначения	Оранжевый
21.14.45	Зона складского назначения	Зеленый
21.14.46	Зона складского назначения	Желтый
21.14.47	Зона складского назначения	Розовый
21.14.48	Зона складского назначения	Синий
21.14.49	Зона складского назначения	Фиолетовый
21.14.50	Зона складского назначения	Коричневый
21.14.51	Зона складского назначения	Серый
21.14.52	Зона складского назначения	Белый
21.14.53	Зона складского назначения	Черный
21.14.54	Зона складского назначения	Красный
21.14.55	Зона складского назначения	Оранжевый
21.14.56	Зона складского назначения	Зеленый
21.14.57	Зона складского назначения	Желтый
21.14.58	Зона складского назначения	Розовый
21.14.59	Зона складского назначения	Синий
21.14.60	Зона складского назначения	Фиолетовый

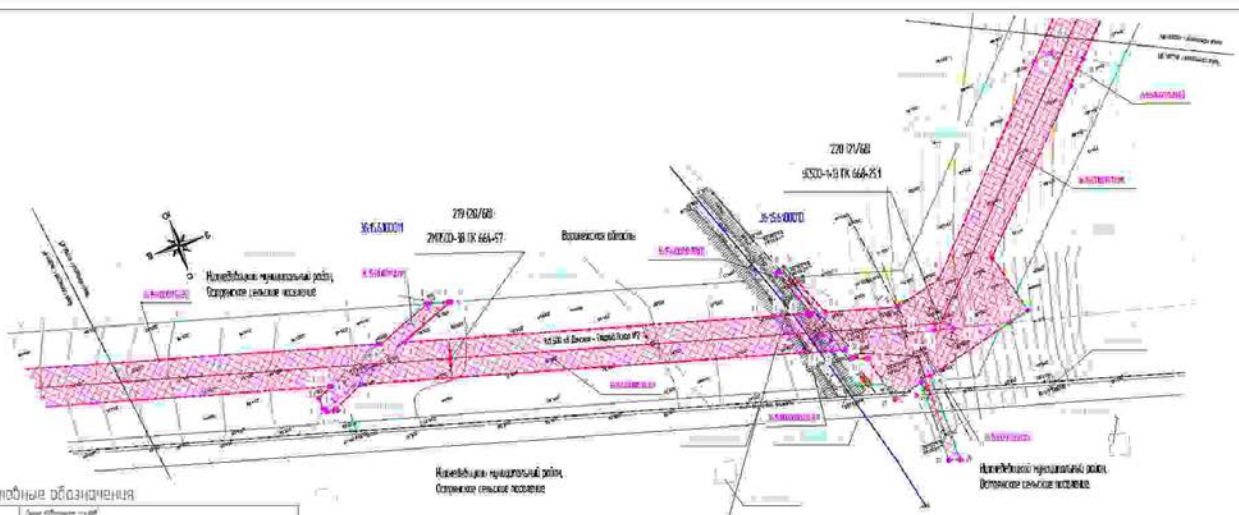
Свойства

Свойство	Значение
Цвет	Зеленый
Толщина	100 мм
Материал	Бетон
Состояние	Хорошее
Дата	14.08.2023
Масштаб	1:1000
Содержание	План территории
Выполнено	И.И.И.
Проверено	И.И.И.
Дата	14.08.2023

И.И.И.

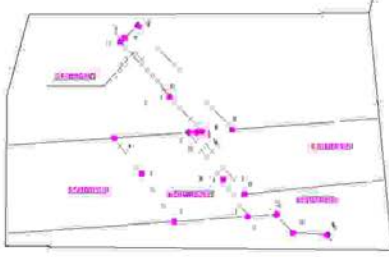






Числовые обозначения

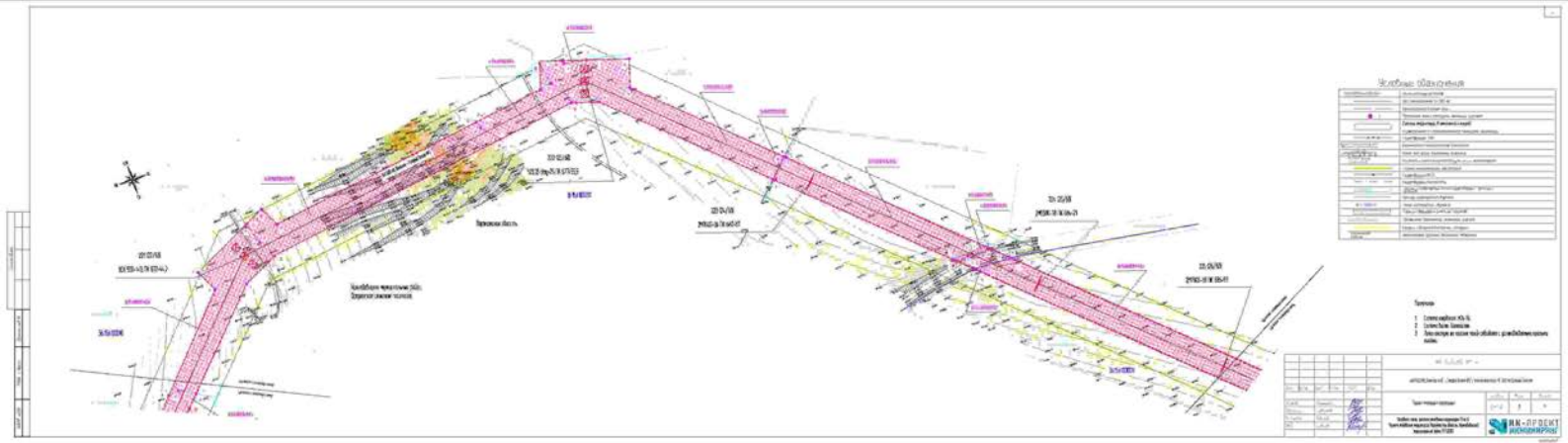
1	Земельный участок	Земельный участок
2	Исполнительный проект	Исполнительный проект
3	Сторонние земельные участки	Сторонние земельные участки
4	Исполнительный проект	Исполнительный проект
5	Исполнительный проект	Исполнительный проект
6	Исполнительный проект	Исполнительный проект
7	Исполнительный проект	Исполнительный проект
8	Исполнительный проект	Исполнительный проект
9	Исполнительный проект	Исполнительный проект
10	Исполнительный проект	Исполнительный проект
11	Исполнительный проект	Исполнительный проект
12	Исполнительный проект	Исполнительный проект
13	Исполнительный проект	Исполнительный проект
14	Исполнительный проект	Исполнительный проект
15	Исполнительный проект	Исполнительный проект
16	Исполнительный проект	Исполнительный проект
17	Исполнительный проект	Исполнительный проект
18	Исполнительный проект	Исполнительный проект
19	Исполнительный проект	Исполнительный проект
20	Исполнительный проект	Исполнительный проект



- Легенда:**
1. Исполнительный проект
 2. Сторонние земельные участки
 3. Исполнительный проект

№	И.И.И.	И.И.И.	И.И.И.	И.И.И.	И.И.И.
1					
2					
3					
4					
5					
6					
7					
8					
9					
10					
11					
12					
13					
14					
15					
16					
17					
18					
19					
20					



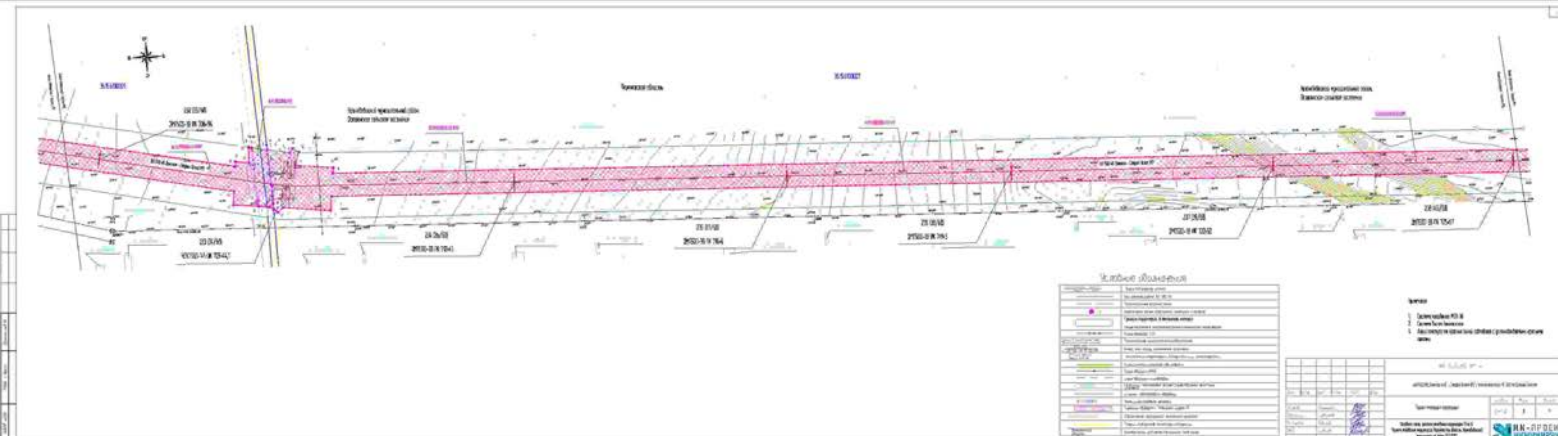


REVISI	
No.	Uraian
1	Revisi awal
2	Revisi akhir

REVISI	
No.	Uraian
1	Revisi awal
2	Revisi akhir

REVISI	
No.	Uraian
1	Revisi awal
2	Revisi akhir





LEGENDA

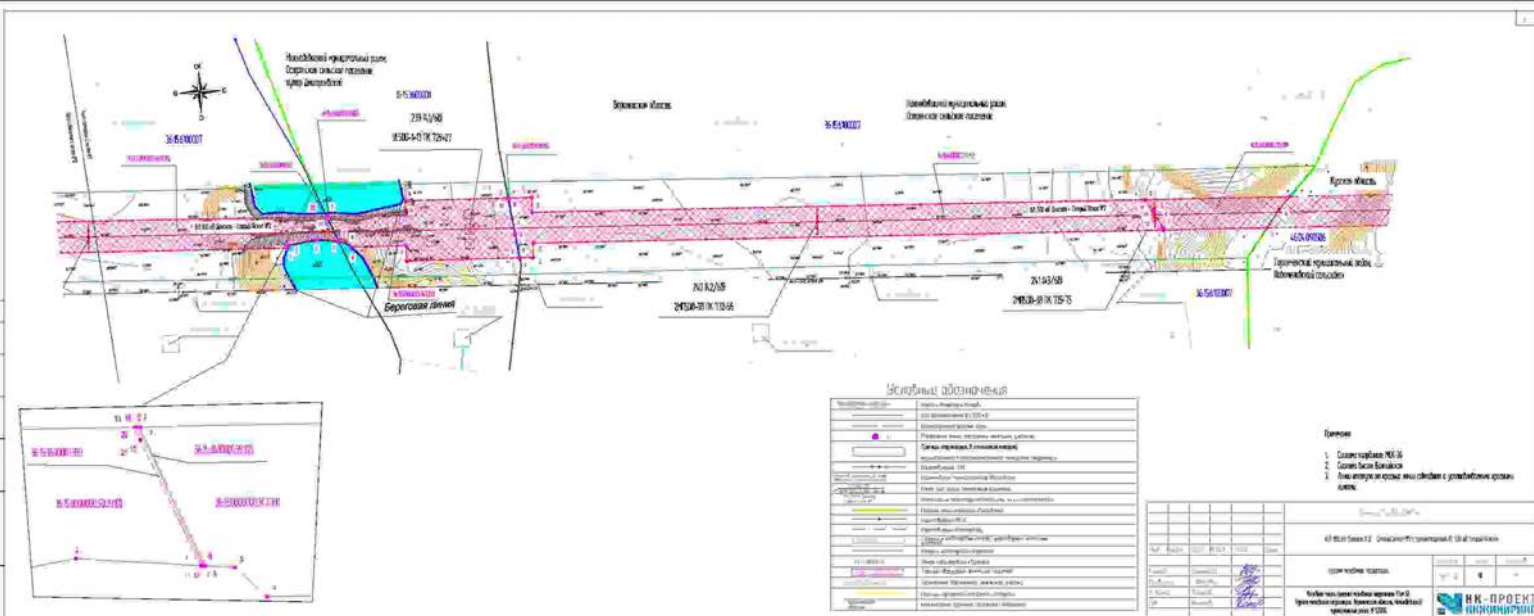
[Symbol]	[Description]
[Symbol]	[Description]
[Symbol]	[Description]
[Symbol]	[Description]
[Symbol]	[Description]
[Symbol]	[Description]
[Symbol]	[Description]
[Symbol]	[Description]
[Symbol]	[Description]
[Symbol]	[Description]
[Symbol]	[Description]
[Symbol]	[Description]
[Symbol]	[Description]
[Symbol]	[Description]
[Symbol]	[Description]
[Symbol]	[Description]
[Symbol]	[Description]
[Symbol]	[Description]
[Symbol]	[Description]
[Symbol]	[Description]
[Symbol]	[Description]
[Symbol]	[Description]

Scale:
1: [Scale Value]
2: [Scale Value]

Project Information:
[Title]
[Date]
[Author]
[Reviewer]

Approval:
[Signature]
[Position]

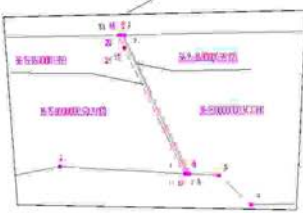
Logos:
[Logo 1]
[Logo 2]



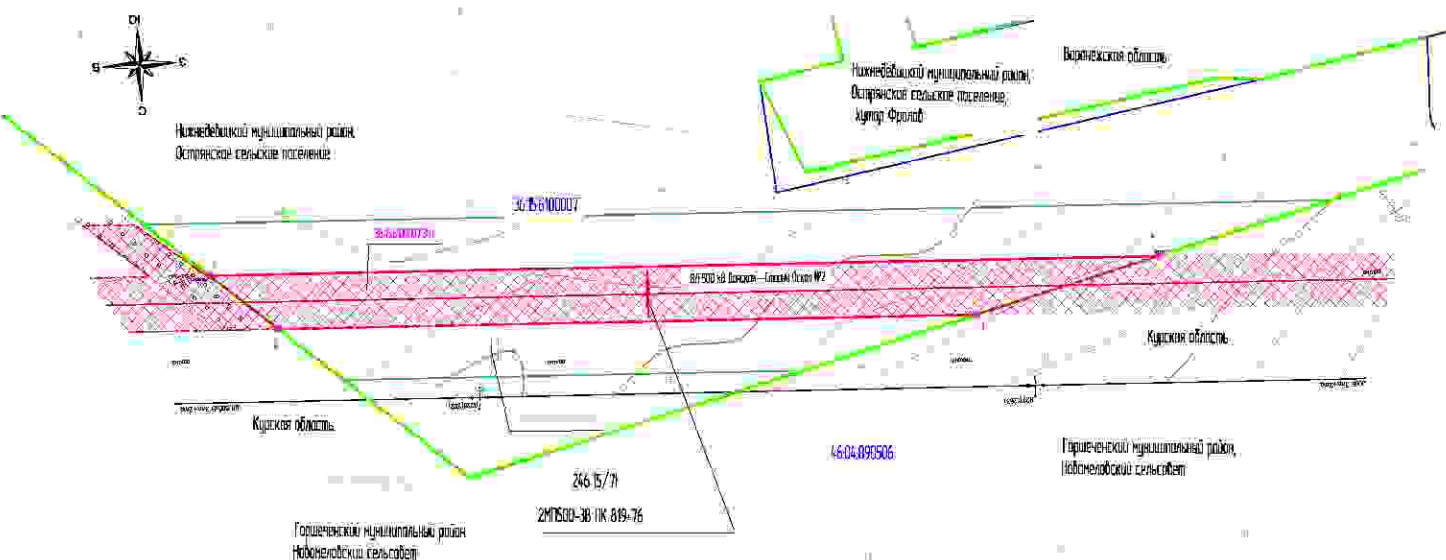
Условный обозначения

Сплошная линия	Границы территории
Штриховая линия	Границы территории
Пунктирная линия	Границы территории
Сплошная линия с точками	Границы территории
Штриховая линия с точками	Границы территории
Пунктирная линия с точками	Границы территории
Сплошная линия с черточками	Границы территории
Штриховая линия с черточками	Границы территории
Пунктирная линия с черточками	Границы территории
Сплошная линия с волнистыми линиями	Границы территории
Штриховая линия с волнистыми линиями	Границы территории
Пунктирная линия с волнистыми линиями	Границы территории
Сплошная линия с косыми линиями	Границы территории
Штриховая линия с косыми линиями	Границы территории
Пунктирная линия с косыми линиями	Границы территории
Сплошная линия с параллельными линиями	Границы территории
Штриховая линия с параллельными линиями	Границы территории
Пунктирная линия с параллельными линиями	Границы территории
Сплошная линия с ромбиками	Границы территории
Штриховая линия с ромбиками	Границы территории
Пунктирная линия с ромбиками	Границы территории
Сплошная линия с квадратами	Границы территории
Штриховая линия с квадратами	Границы территории
Пунктирная линия с квадратами	Границы территории
Сплошная линия с кругами	Границы территории
Штриховая линия с кругами	Границы территории
Пунктирная линия с кругами	Границы территории
Сплошная линия с треугольниками	Границы территории
Штриховая линия с треугольниками	Границы территории
Пунктирная линия с треугольниками	Границы территории
Сплошная линия с ромбиками и квадратами	Границы территории
Штриховая линия с ромбиками и квадратами	Границы территории
Пунктирная линия с ромбиками и квадратами	Границы территории
Сплошная линия с ромбиками и кругами	Границы территории
Штриховая линия с ромбиками и кругами	Границы территории
Пунктирная линия с ромбиками и кругами	Границы территории
Сплошная линия с ромбиками и треугольниками	Границы территории
Штриховая линия с ромбиками и треугольниками	Границы территории
Пунктирная линия с ромбиками и треугольниками	Границы территории
Сплошная линия с ромбиками, квадратами и кругами	Границы территории
Штриховая линия с ромбиками, квадратами и кругами	Границы территории
Пунктирная линия с ромбиками, квадратами и кругами	Границы территории
Сплошная линия с ромбиками, квадратами и треугольниками	Границы территории
Штриховая линия с ромбиками, квадратами и треугольниками	Границы территории
Пунктирная линия с ромбиками, квадратами и треугольниками	Границы территории

- Легенда**
1. Сплошная линия
 2. Штриховая линия
 3. Пунктирная линия



№	Дата	Исполнитель	Проверенный	Содержание
1	2024	И.И. Иванов	А.А. Петров	Выпуск в печать



Условные обозначения

Водоотвод	Водоотвод (канализация)
...	...
...	...
...	...
...	...
...	...
...	...
...	...
...	...
...	...
...	...
...	...
...	...
...	...
...	...
...	...
...	...
...	...
...	...
...	...
...	...
...	...
...	...

Примечание:

- 1 - Система водоснабжения МОК-36
- 2 - Система водоотведения
- 3 - Линия отвода на красных линиях соблюдает с условиями охраны красных линий


№	Имя файла	Дата	Время	Статус	Действия
1
2
3

ИЗМ-02/21 от 19.12.2021

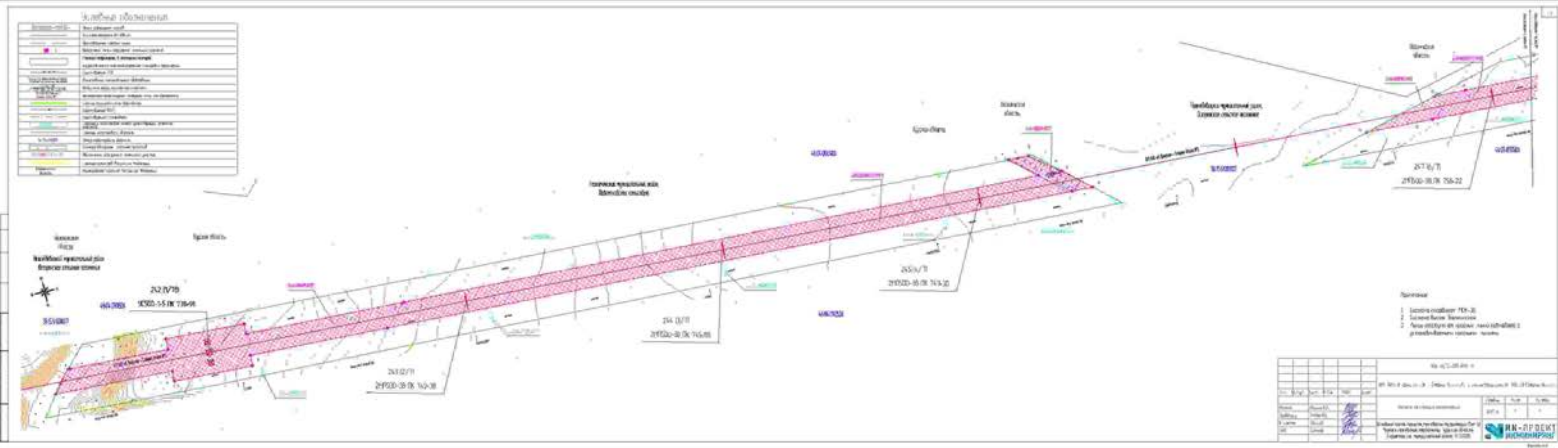
№П50-08/004/2021 от 19.12.2021 (№2) (участок №1.50/08/Служб.Земель)

Дата начала периода	Дата окончания периода	Время	Статус
...

Специализированный отдел регистрации недвижимости Курской области, Никнейбовский район, 19.12.2021



№ документа	Дата документа	Содержание документа
...
...
...

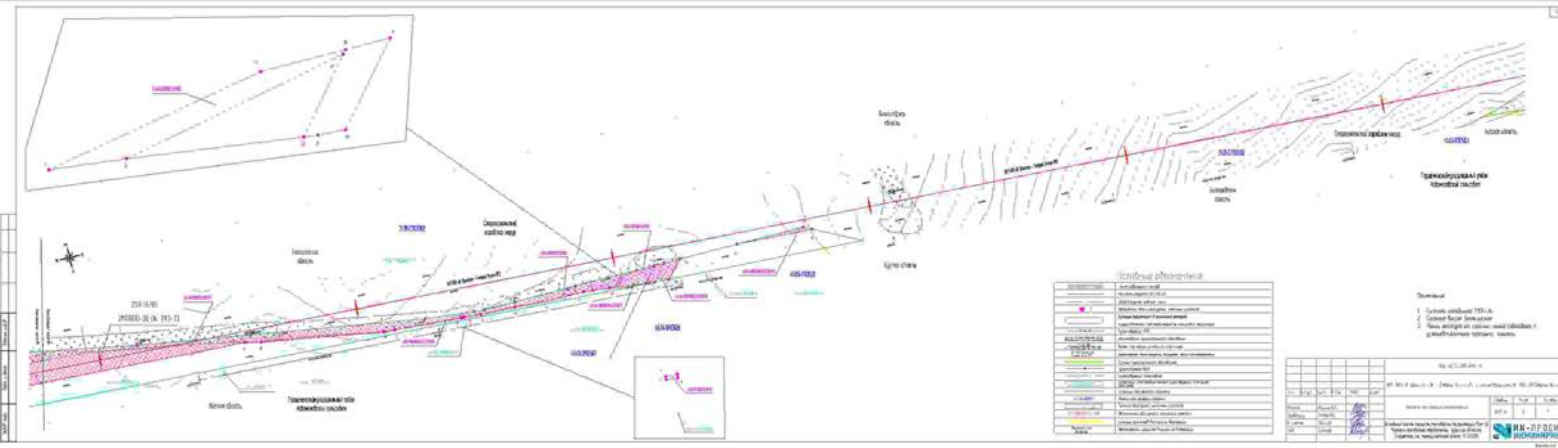


Legende	
[Symbol]	Linie
[Symbol]	Fläche
[Symbol]	Text
[Symbol]	...



Titelblock	
Projektname	...
Blattnummer	...
Standort	...
Maßstab	...
Datum	...
Gezeichnet	...
Geprüft	...
Freigegeben	...

- 1. ...
- 2. ...
- 3. ...



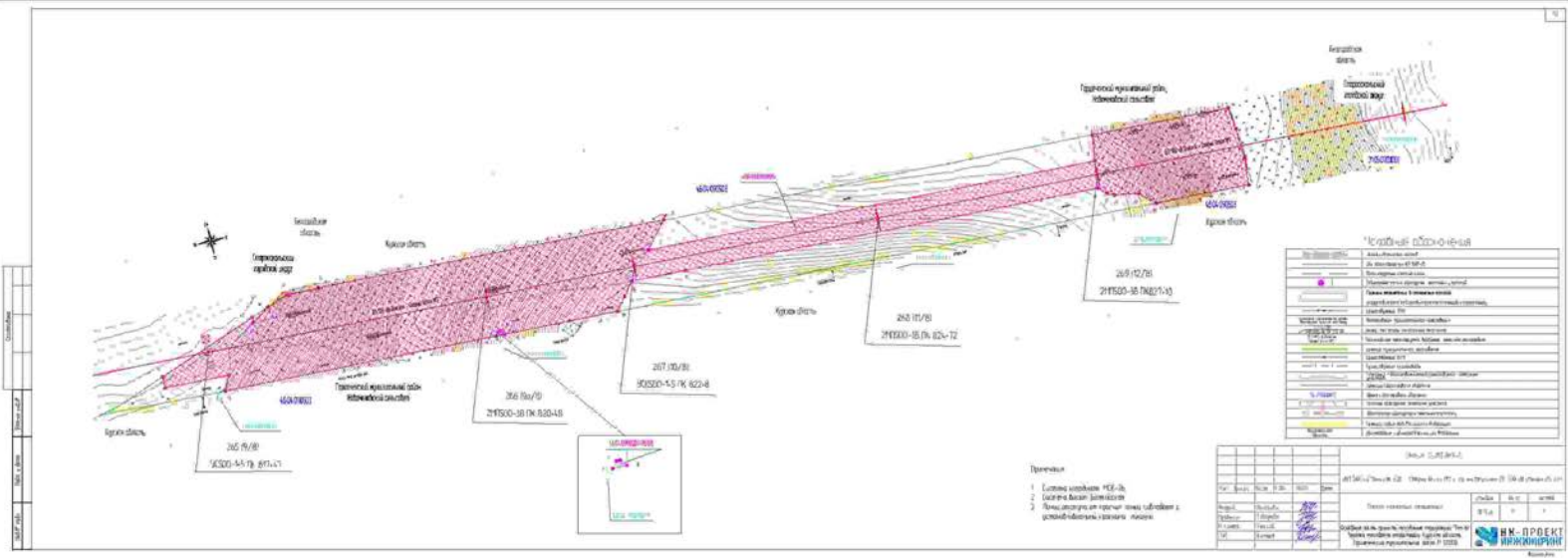
Legend

No.	Description
1	Centerline
2	Road edge
3	Road width
4	Road slope
5	Road centerline
6	Road edge
7	Road width
8	Road slope
9	Road centerline
10	Road edge
11	Road width
12	Road slope
13	Road centerline
14	Road edge
15	Road width
16	Road slope
17	Road centerline
18	Road edge
19	Road width
20	Road slope

No.	Date	By	Check

Signature: [Signature]

Stamp: [Stamp]



- Примечание
1. Участки, выделенные розовым цветом, являются участками, выделенными для застройки.
 2. Участки, выделенные желтым цветом, являются участками, выделенными для застройки.
 3. Участки, выделенные зеленым цветом, являются участками, выделенными для застройки.

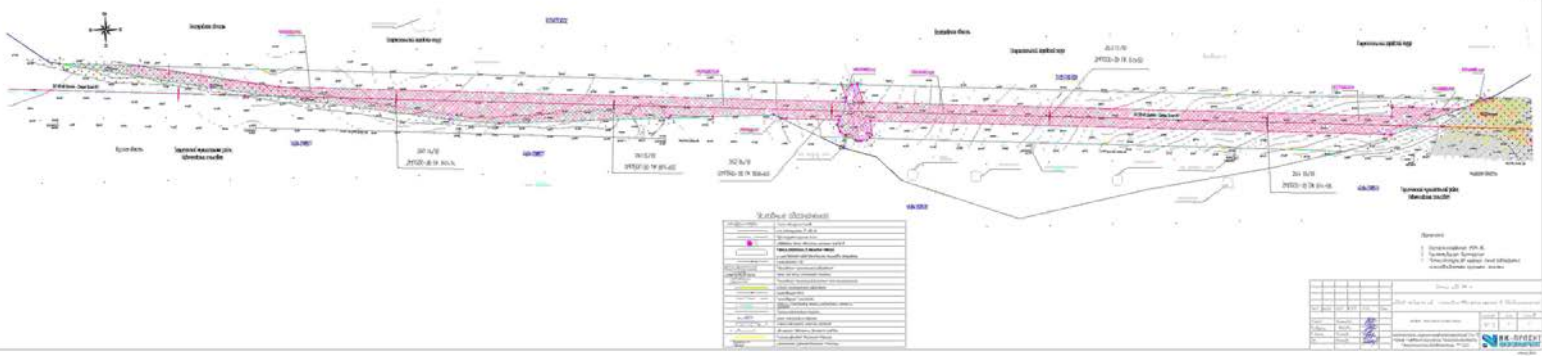
Сводный перечень объектов

№ п/п	Наименование объекта	Код объекта	Статус
1	Участок под застройку	01	Земельный участок
2	Участок под застройку	02	Земельный участок
3	Участок под застройку	03	Земельный участок
4	Участок под застройку	04	Земельный участок
5	Участок под застройку	05	Земельный участок
6	Участок под застройку	06	Земельный участок
7	Участок под застройку	07	Земельный участок
8	Участок под застройку	08	Земельный участок
9	Участок под застройку	09	Земельный участок
10	Участок под застройку	10	Земельный участок

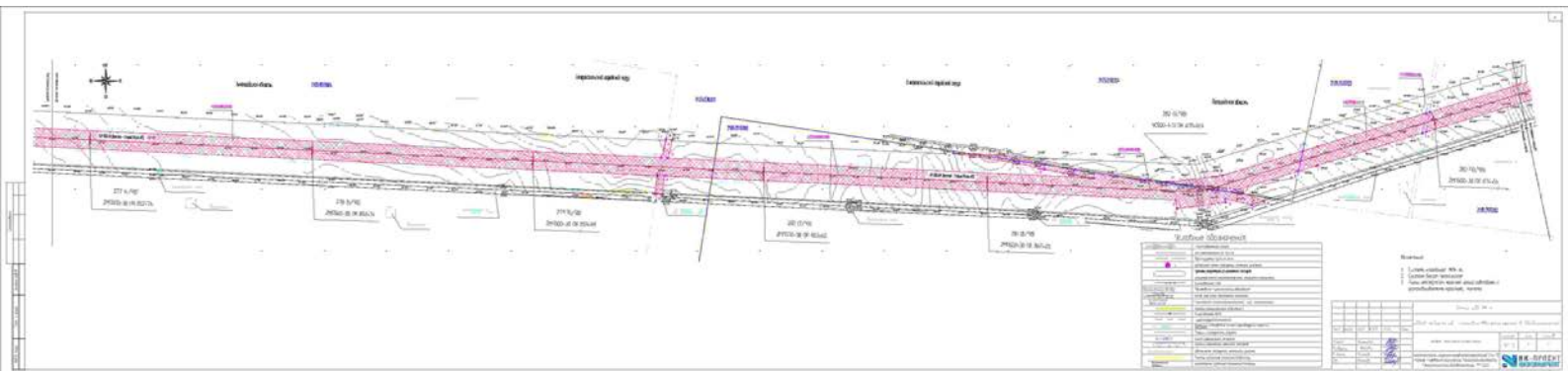
Сводный перечень объектов

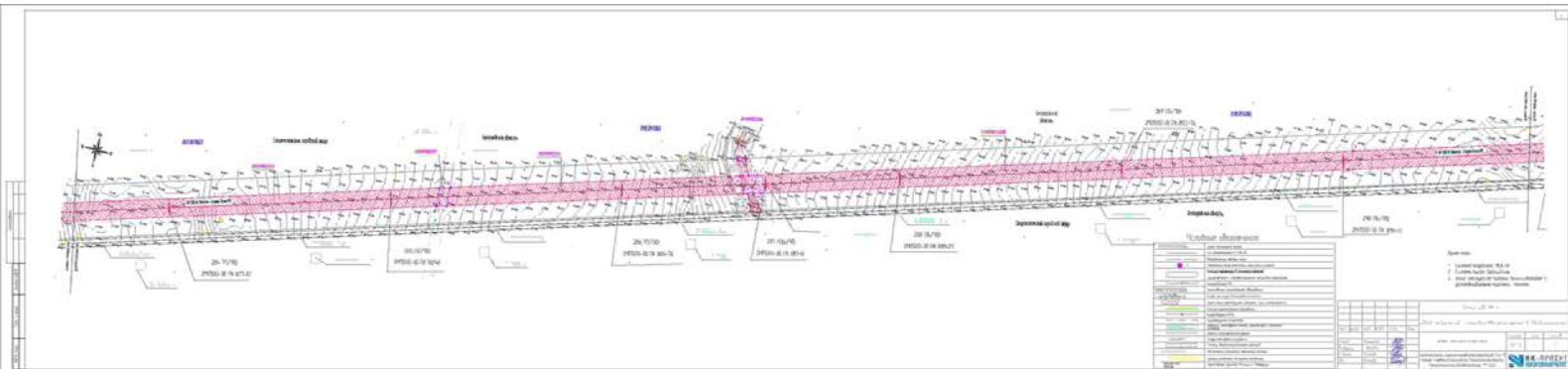
№ п/п	Наименование объекта	Код объекта	Статус
1	Участок под застройку	01	Земельный участок
2	Участок под застройку	02	Земельный участок
3	Участок под застройку	03	Земельный участок
4	Участок под застройку	04	Земельный участок
5	Участок под застройку	05	Земельный участок
6	Участок под застройку	06	Земельный участок
7	Участок под застройку	07	Земельный участок
8	Участок под застройку	08	Земельный участок
9	Участок под застройку	09	Земельный участок
10	Участок под застройку	10	Земельный участок

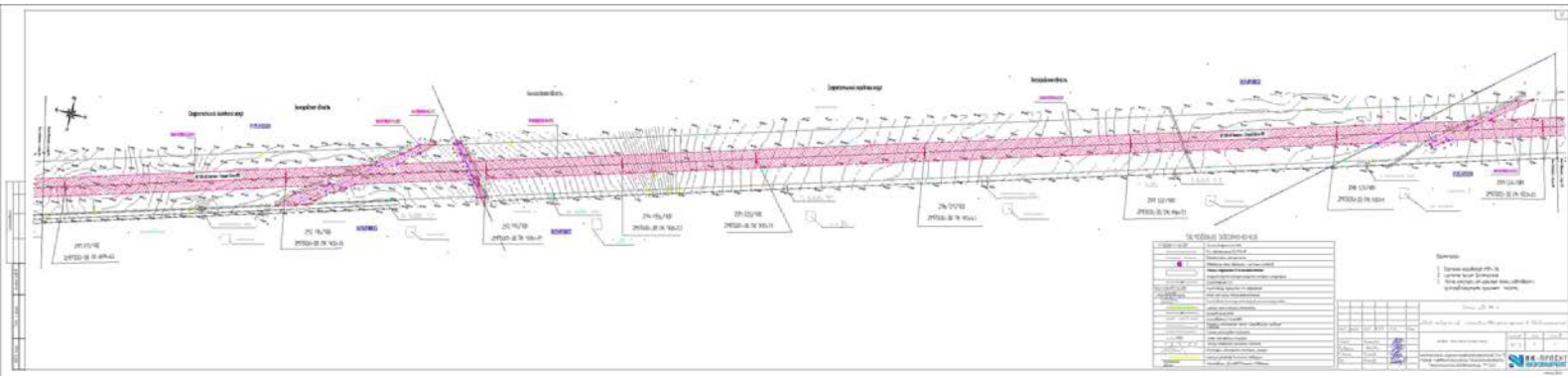


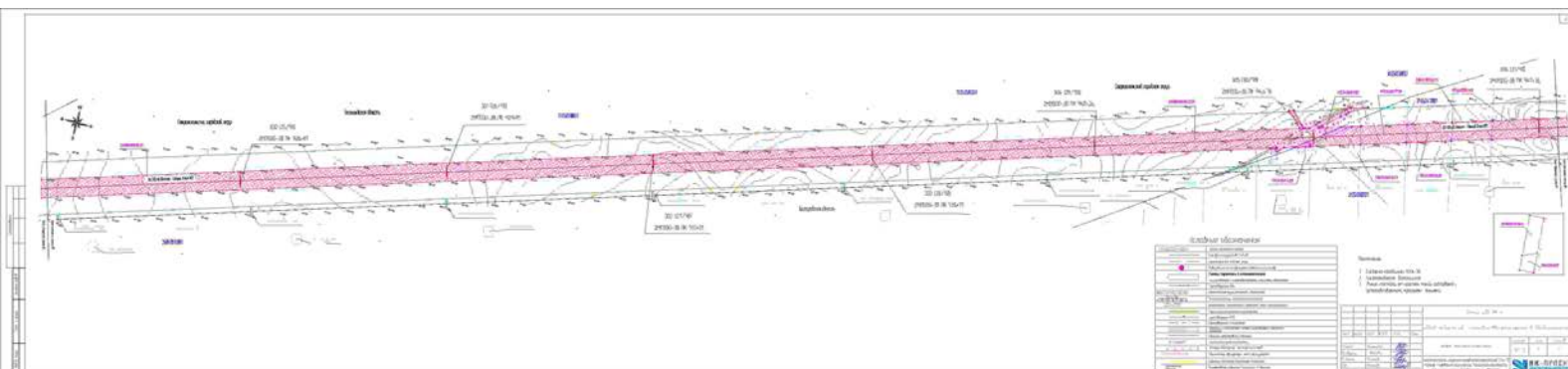


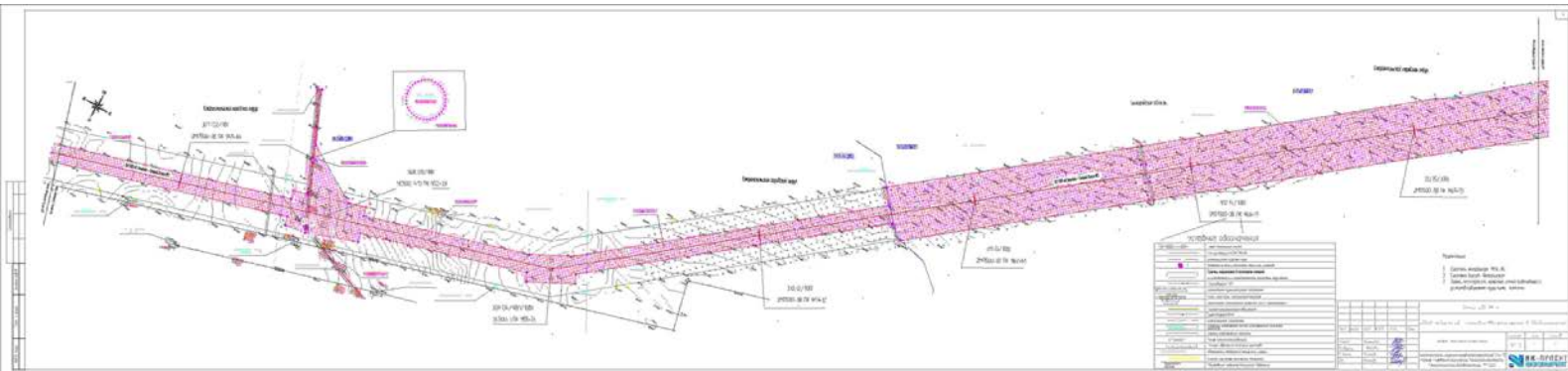












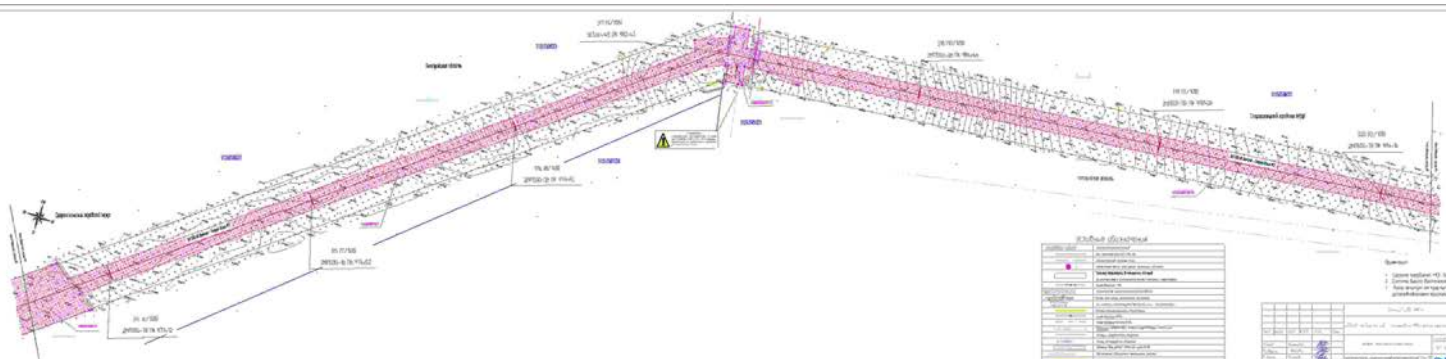


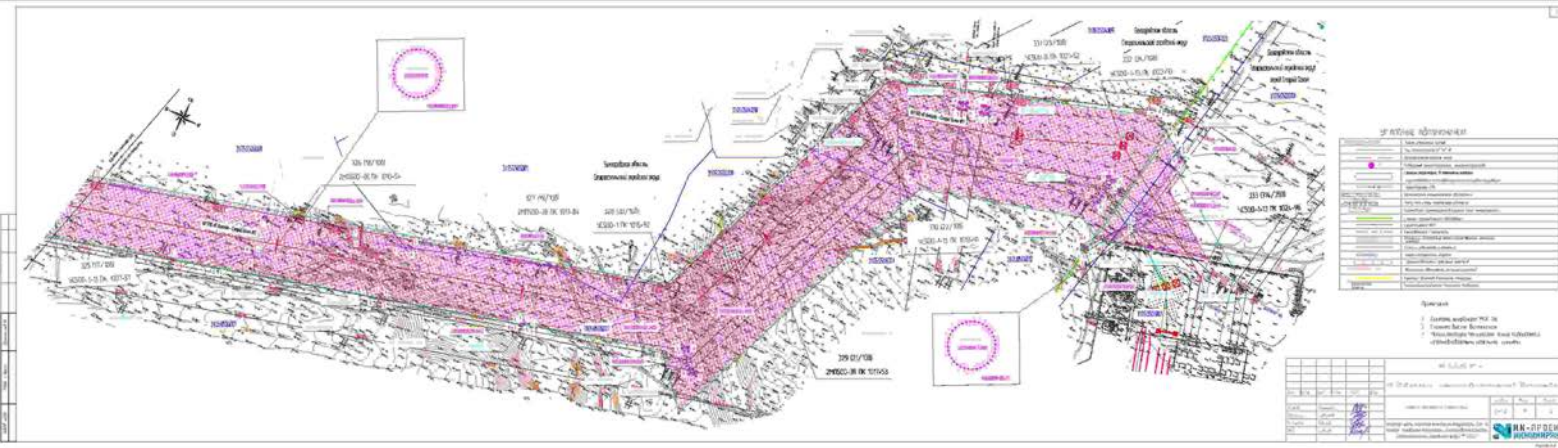
Table of Contents

No.	Section Name	Page
1	1. Introduction	1
2	2. General Data	2
3	3. Design Data	3
4	4. Analysis	4
5	5. Design	5
6	6. Conclusions	6

Revision Table

No.	Description	Date	By	Checked
1	Initial Issue	2023-10-25	A. A. A.	B. B. B.
2	Revision	2023-11-10	A. A. A.	B. B. B.

Author: A. A. A.
 Checker: B. B. B.
 Engineer: C. C. C.
 Date: 2023-11-10



Перечень координат характерных точек образуемых земельных участков в пределах границ городского округа город Нововоронеж.

36:33:000000:102:3У1				
Номер точки	Координаты		Длина	Угол
	X	Y		
1	469 091,31	1 301 461,35	40,33	111°04'48"
2	469 277,31	1 301 498,83	180,74	102°34'38"
3	469 037,19	1 301 681,36	29,34	200°43'00"
4	469 209,75	1 301 670,84	184,47	282°07'20"
5	469 048,49	1 301 490,58	42,78	225°02'54"
6	469 266,60	1 301 451,85	26,95	020°41'26"
1	469 091,31	1 301 461,35		
Площадь – 6 649 кв. м				

Перечень координат характерных точек образуемых земельных участков в пределах границ Каширского муниципального района Воронежской области.

36:13:3000009:33:3У1				
Номер точки	Координаты		Длина	Угол
	X	Y		
1	469 237 127	1 301 681 517	161,910	102°57'43"
2	469 200,810	1 301 839,301	28,886	200°35'58"
3	469 173,771	1 301 829,138	162,073	282°48'24"
4	469 209,696	1 301 671,097	29,243	030°43'00"
1	469 237 127	1 301 681 517		
Площадь – 4 672 кв. м				

36:13:3000009:3У1(1)				
Номер точки	Координаты		Длина	Угол
	X	Y		
1	469 200,810	1 301 839,300	168,896	028°20'27"
2	469 176,310	1 301 006,410	10,334	157°24'10"
3	469 166,769	1 301 010,981	38,106	157°17'03"
4	469 131,619	1 301 025,096	200,440	282°08'23"
5	469 173,771	1 301 829,138	28,886	020°35'51"
1	469 200,810	1 301 839,300		
Площадь – 6 368 кв. м				

36:13:3000009:3У1(2)				
Номер точки	Координаты		Длина	Угол
	X	Y		
6	469 170,11	1 302 129,17	292,775	101°48'28"
7	469 110,20	1 302 415,75	324,020	130°44'58"
8	468 862,90	1 302 625,11	30,646	138°57'51"
9	468 800,36	1 302 679,52	52,003	125°00'59"
10	468 770,72	1 302 721,96	86,180	130°25'28"
11	468 714,39	1 302 787,55	51,905	131°35'34"
12	468 675,92	1 302 821,88	0,738	151°41'57"

066-3а/2-ДПТ-ИМТ-6

Лист

1

Содержание

Б-зем. или. №

Площ. в кв. м

кв. № попл.

№ п/п	Кол-во	Плщ.	№ док.	Плщ.	Дата

13	468 675,27	1 302 822,23	38,637	358°30'27"
14	468 657,61	1 302 735,47	0,644	313°06'43"
15	468 658,05	1 302 734,96	4,364	361°49'58"
16	468 657,43	1 302 730,28	109,343	303°44'43"
17	468 718,17	1 302 639,66	26,021	303°43'58"
18	468 732,07	1 302 618,02	13,001	320°12'41"
19	468 742,61	1 302 609,76	11,220	077°37'53"
20	468 745,30	1 302 626,52	79,575	303°58'58"
21	468 795,73	1 302 565,44	307,263	320°11'44"
22	468 031,70	1 302 368,74	161,137	282°15'44"
23	469 053,26	1 302 269,91	75,663	298°30'13"
24	469 090,10	1 302 200,78	34,820	303°59'08"
25	469 112,75	1 302 173,66	25,543	252°07'09"
26	469 118,74	1 302 145,75	3,990	282°07'26"
27	469 119,58	1 302 141,85	18,907	333°07'03"
28	469 123,13	1 302 123,35	22,663	337°50'14"
29	469 144,13	1 302 116,77	29,397	162°00'30"
30	469 138,63	1 302 142,58	34,217	336°55'36"
6	469 170,11	1 302 129,17		

Площадь – 68 219 кв. м

36:13:300009:3У1(3)

Номер точки	Координаты		Длина	Угол
	X	Y		
31	468 620,27	1 302 850,82	0,213	152°14'29"
32	468 620,08	1 302 852,92	240,746	132°14'02"
33	468 458,26	1 302 031,17	68,072	243°37'02"
34	468 428,90	1 302 971,86	186,256	313°47'18"
35	468 657,79	1 302 837,52	10,279	313°46'27"
36	468 566,23	1 302 828,69	58,569	313°47'00"
37	468 606,70	1 302 786,41	1,653	073°33'18"
38	468 607,11	1 302 788,04	66,103	073°31'00"
31	468 620,27	1 302 850,82		

Площадь – 14 564 кв. м

36:13:300009:79:3У1

Номер точки	Координаты		Длина	Угол
	X	Y		
1	468 166,77	1 302 010,38	108,770	162°01'07"
2	469 144,17	1 302 116,77	22,663	157°50'19"
3	469 123,13	1 302 123,32	11,667	157°50'18"
4	469 112,73	1 302 129,72	106,393	280°26'49"
5	469 131,62	1 302 023,10	38,109	337°17'04"
1	468 166,77	1 302 010,38		

Площадь – 3 241 кв. м

36:13:300009:78:3У1

Номер точки	Координаты		Длина	Угол
	X	Y		
1	468 675,27	1 302 822,23	62,934	150°55'05"
2	468 620,27	1 302 852,02	66,103	358°31'00"

066-3а/2-ДПТ-ИМТ-6

Лист

2

Содержание

Б-зем. или. №

Площ. и затв.

кв. № попл.

Изм. Кол-во Инст. № док. Проект Дата

5	468 607,11	1 302 788,04	1,663	352°33'18"
6	468 606,70	1 302 786,41	19,566	253°30'20"
7	468 603,14	1 302 768,51	65,970	325°51'01"
8	468 656,08	1 302 730,60	1,334	303°41'24"
9	468 656,81	1 302 731,49	92,597	073°30'25"
1	468 675,27	1 302 800,73		

Площадь – 5 342 кв. м

36:13:300009-77:3У1(1)

Номер точки	Координаты		Длина	Угол
	X	Y		
1	468 123,13	1 302 125,32	18,907	102°07'15"
2	468 119,58	1 302 141,85	8,990	102°06'35"
3	468 118,74	1 302 145,75	25,545	102°07'09"
4	468 112,75	1 302 173,65	34,820	138°59'08"
5	468 090,30	1 302 200,78	8,135	298°31'42"
6	468 093,73	1 302 195,59	8,358	315°05'48"
7	468 099,65	1 302 189,49	61,100	251°52'39"
8	468 112,33	1 302 128,72	11,663	337°50'01"
1	468 123,13	1 302 125,32		

Площадь – 540 кв. м

36:13:300009-77:3У1(2)

Номер точки	Координаты		Длина	Угол
	X	Y		
9	468 795,727	1 302 565,438	78,873	128°58'46"
10	468 748,300	1 302 626,520	15,218	257°36'40"
11	468 742,806	1 302 609,703	69,148	320°11'46"
9	468 795,727	1 302 565,438		

Площадь – 528 кв. м

36:13:300009-77:3У1(3)

Номер точки	Координаты		Длина	Угол
	X	Y		
12	468 658 050	1 302 734 900	0,641	133°08'43"
13	468 657,610	1 302 735 370	3,959	258°30'20"
14	468 656 821	1 302 731 490	1,094	303°46'38"
15	468 657,429	1 302 730 581	4,363	061°49'04"
12	468 658 050	1 302 734 900		

Площадь – 3 кв. м

36:13:300009-77:3У1(4)

Номер точки	Координаты		Длина	Угол
	X	Y		
16	468 606,70	1 302 786,41	58,569	133°47'22"
17	468 566,23	1 302 828,62	13,228	133°48'27"
18	468 557,79	1 302 837,52	186,788	133°47'18"
19	468 428 90	1 302 971,86	16,185	243°37'30"
20	468 421,71	1 302 957,48	1,713	312°38'02"
21	468 422,57	1 302 956,22	210,955	310°56'30"
22	468 561,20	1 302 796,95	50,673	325°51'40"
23	468 603,14	1 302 768,51	19,266	073°30'20"

066-3а/2-ДПТ-ИМТ-6

Лист

3

Содержание

Б-эм: илв. №

Лист: и лав

кв. № попл.

Изм. Кол-во Лист. № док. План. Дата

16	468 606,78	1302 786,41		
Площадь – 5302 кв. м				

Перечень координат характерных точек образуемых земельными участками в пределах границ Острогожского муниципального района Воронежской области.

36:19:0000000:8445:3У1				
Номер точки	Координаты		Длина	Угол
	X	Y		
1	468 428,07	1302 971,92	387,91	133°41'28"
2	468 160,91	1303 252,41	3,95	190°30'02"
3	468 152,41	1302 750,78	390,38	312°35'58"
4	468 421,70	1302 957,49	16,11	063°35'44"
1	468 428,07	1302 971,92		
Площадь – 4 480 кв. м				

36:19:0000000:3У1(1)				
Номер точки	Координаты		Длина	Угол
	X	Y		
1	468 428,07	1302 971,92	0,04	075°25'50"
2	468 428,39	1302 971,96	380,01	131°49'59"
3	468 175,43	1303 233,10	14,77	190°29'45"
4	468 160,91	1303 252,41	387,91	313°41'28"
1	468 428,87	1302 971,92		
Площадь – 2 403 кв. м				

36:19:0000000:3У1(2)				
Номер точки	Координаты		Длина	Угол
	X	Y		
5	464 305,31	1300 486,17	3,90	036°49'48"
6	464 312,33	1300 491,51	10,22	112°10'53"
7	464 208,07	1300 500,87	8,98	317°31'43"
8	464 301,94	1300 495,50	10,09	392°31'48"
5	464 305,31	1300 486,17		
Площадь – 88 кв. м				

36:19:0000000:3У1(3)				
Номер точки	Координаты		Длина	Угол
	X	Y		
9	464 373,02	1300 031,06	9,58	333°39'43"
10	464 381,57	1300 077,25	51,26	112°09'04"
11	464 362,24	1300 124,73	6,33	183°19'17"
12	464 355,51	1300 124,36	46,88	392°31'58"
9	464 373,02	1300 031,06		
Площадь – 286 кв. м				

36:19:0000000:3У1(4)				
Номер точки	Координаты		Длина	Угол
	X	Y		
13	464 428,30	1300 022,21	2,17	339°11'23"

Согласовано

Взам. инв. №

Полн. и дата

инв. № докум.

Изм.	Кол-во	Инт.	№ док.	Плат	Дата

066-3а/2-ДПТ-ИМТ-6

Лист

4

14	464 400,33	1 300 021,44	3,71	013°23'53"
15	464 403,94	1 300 000,30	54,80	112°09'07"
16	464 385,44	1 300 072,66	3,90	147°09'37"
17	464 378,48	1 300 075,86	3,18	157°34'01"
18	464 375,53	1 300 077,06	59,46	292°32'00"
13	464 398,30	1 300 000,31		

Площадь – 314 кв. м

36:19:000000:3У1(5)

Номер точки	Координаты		Длина	Угол
	X	Y		
19	464 603,34	1 299 507,99	1,93	043°54'37"
20	464 604,63	1 299 539,55	3,97	112°02'33"
21	464 603,14	1 299 533,04	1,98	224°47'43"
22	464 601,73	1 299 531,61	3,92	292°30'03"
19	464 603,34	1 299 507,99		

Площадь – 7 кв. м

36:19:000000:3У1(6)

Номер точки	Координаты		Длина	Угол
	X	Y		
23	464 629,15	1 299 547,57	4,14	112°39'30"
24	464 627,50	1 299 551,39	0,56	029°37'07"
25	464 627,07	1 299 551,10	4,13	292°01'52"
26	464 628,00	1 299 547,38	0,61	028°45'40"
23	464 629,15	1 299 547,57		

Площадь – 2 кв. м

36:19:000000:3У1(7)

Номер точки	Координаты		Длина	Угол
	X	Y		
27	464 526,37	1 298 812,88	2,10	043°53'19"
28	464 527,39	1 298 814,34	86,25	130°54'55"
29	464 504,13	1 298 841,75	3,04	223°58'21"
30	464 501,96	1 298 839,82	3,85	313°39'13"
31	464 508,07	1 298 833,25	21,71	313°11'23"
32	464 511,93	1 298 817,39	3,63	307°20'10"
27	464 526,37	1 298 812,88		

Площадь – 83 кв. м

36:19:000000:3У1(8)

Номер точки	Координаты		Длина	Угол
	X	Y		
33	464 142,68	1 298 427,94	34,36	002°29'23"
34	464 177,01	1 298 429,42	10,40	004°51'30"
35	464 187,38	1 298 430,30	86,62	024°40'22"
36	464 192,41	1 298 516,55	30,59	060°49'33"
37	464 210,32	1 298 543,25	103,46	035°08'24"
38	464 284,92	1 298 602,80	27,59	309°27'11"
39	464 312,45	1 298 581,51	90,31	030°13'25"

Содержание

Б-эм: илв: №

Полк: и лав:

кв. № полк:

Лист

066-3а/2-ДПТ-ИМТ-6

2

Изм.	Кол-во	Инт.	№ док.	План	Дата
------	--------	------	--------	------	------

40	464 382,76	1 298 628,97	17,19	062°04'07"
41	464 390,00	1 298 654,17	6,69	303°04'54"
42	464 394,51	1 298 648,91	6,57	039°15'23"
43	464 400,01	1 298 653,07	52,14	060°10'28"
44	464 426,36	1 298 698,92	25,45	073°46'30"
45	464 433,97	1 298 703,35	9,46	133°54'10"
46	464 426,51	1 298 730,17	27,57	151°30'40"
47	464 402,30	1 298 743,33	50,74	223°58'17"
48	464 364,40	1 298 706,92	3,85	139°45'51"
49	464 360,60	1 298 711,41	120,00	219°45'52"
50	464 268,41	1 298 634,66	7,23	309°46'01"
51	464 273,04	1 298 639,10	73,75	216°50'55"
52	464 214,02	1 298 584,87	21,30	150°49'31"
53	464 195,52	1 298 595,20	28,00	199°15'23"
54	464 169,03	1 298 585,95	105,57	241°00'30"
55	464 117,86	1 298 493,67	31,98	330°43'27"
56	464 145,79	1 298 478,02	50,18	266°37'00"
55	464 142,68	1 298 427,94		

Площадь – 23 333 кв. м

36:19:0000000:3У1(9)

Номер точки	Координаты		Длина	Угол
	X	Y		
57	464 130,13	1 298 236,00	52,03	057°42'43"
58	464 171,30	1 298 257,82	85,33	024°40'34"
59	464 174,63	1 298 293,50	57,27	221°51'07"
60	464 181,97	1 298 255,29	28,34	266°26'53"
57	464 130,13	1 298 236,00		

Площадь – 1 271 кв. м

36:19:0000000:3У1(10)

Номер точки	Координаты		Длина	Угол
	X	Y		
61	464 163,13	1 298 023,08	131,58	334°56'20"
62	464 280,30	1 297 967,35	120,79	120°33'13"
63	464 217,32	1 298 069,16	9,88	160°33'35"
64	464 203,01	1 298 072,45	66,72	227°43'28"
61	464 163,13	1 298 023,08		

Площадь – 4 560 кв. м

36:19:0000000:3У1(11)

Номер точки	Координаты		Длина	Угол
	X	Y		
65	464 235,30	1 297 928,47	37,28	005°17'13"
66	464 272,33	1 297 931,81	4,03	122°32'38"
67	464 270,04	1 297 985,47	37,33	135°13'03"
68	464 262,89	1 297 933,08	4,03	302°54'43"
65	464 235,30	1 297 928,47		

Площадь – 141 кв. м

Содержание

Б-эм: илв. №

Листы в деле

кв. № попл:

№ п/п	Кол-во	Плос.	№ док.	Плос.	Дата

066-3а/2-ДПТ-ИМТ-6

Лист

6

36:19:0000000:ЗУ1(12)

Номер точки	Координаты		Длина	Угол
	X	Y		
69	464 029,36	1 295 506,34	51,13	040°00'14,2"
70	464 068,51	1 295 539,12	9,92	051°07'03"
71	464 074,74	1 295 546,94	216,04	073°34'46"
72	464 135,81	1 295 754,17	32,79	177°39'42"
73	464 103,00	1 295 755,60	259,23	253°31'38"
69	464 029,36	1 295 506,34		

Площадь – 7,646 кв. м

36:19:0000000:ЗУ1(13)

Номер точки	Координаты		Длина	Угол
	X	Y		
74	463 957,50	1 295 149,21	33,64	073°34'41"
75	463 967,01	1 295 181,46	7,57	132°57'53"
76	463 962,00	1 295 186,80	17,67	090°58'32"
77	463 961,76	1 295 204,47	54,72	063°32'58"
78	463 976,60	1 295 235,12	23,43	081°44'19"
79	463 980,15	1 295 259,03	22,45	066°08'28"
80	463 989,13	1 295 279,56	14,69	132°31'19"
81	463 981,23	1 295 291,95	13,71	197°44'50"
82	463 984,37	1 295 286,55	122,48	253°31'39"
83	463 929,64	1 295 169,10	4,04	302°41'05"
84	463 931,90	1 295 164,02	28,71	328°57'22"
74	463 957,50	1 295 149,21		

Площадь – 3,485 кв. м

36:19:0000000:ЗУ1(14)

Номер точки	Координаты		Длина	Угол
	X	Y		
85	463 881,85	1 295 010,87	20,12	028°08'49"
86	463 900,59	1 295 020,36	30,00	067°51'02"
87	463 926,88	1 295 065,15	22,49	139°34'15"
88	463 912,65	1 295 100,53	7,47	233°16'05"
89	463 908,16	1 295 096,54	89,34	253°31'40"
85	463 880,85	1 295 010,87		

Площадь – 1,480 кв. м

36:19:0000000:ЗУ1(15)

Номер точки	Координаты		Длина	Угол
	X	Y		
90	463 850,77	1 294 884,95	11,73	153°41'48"
91	463 839,79	1 294 889,12	2,10	258°09'30"
92	463 839,39	1 294 887,17	11,60	348°57'27"
90	463 850,77	1 294 884,95		

Площадь – 12 кв. м

36:19:0000000:ЗУ1(16)

Номер точки	Координаты		Длина	Угол
	X	Y		
93	463 908,68	1 294 815,25	3,87	063°56'10"

Содержание

Б-эм: ил: №

Полн: ил: №

кв: № полн:

Лист

066-3а/2-ДПТ-ИМТ-6

7

Изм.	Кол-во	Инт.	№ док.	План	Дата

94	463 809,09	1 294 819,12	3,04	161°52'10"
95	463 806,70	1 294 800,06	41,80	130°02'02"
96	463 879,07	1 294 851,86	22,17	090°46'31"
97	463 878,77	1 294 874,03	24,08	153°41'43"
98	463 855,61	1 294 883,06	4,16	264°25'26"
99	463 855,71	1 294 878,92	21,04	338°41'54"
100	463 874,51	1 294 871,23	30,51	370°46'01"
101	463 875,09	1 294 850,36	44,43	310°26'41"
102	463 903,91	1 294 816,55	4,94	344°54'50"
93	463 903,01	1 294 815,26		

Площадь – 366 кв. м

36:19:000000:ЗУ1(17)

Номер точки	Координаты		Длина	Угол
	X	Y		
103	463 837,43	1 294 518,40	11,36	084°14'32"
104	463 858,56	1 294 309,70	84,53	177°17'12"
105	463 774,14	1 294 533,71	11,71	264°14'37"
106	463 772,97	1 294 300,06	84,54	357°31'05"
103	463 837,43	1 294 518,40		

Площадь – 973 кв. м

36:19:000000:ЗУ1(18)

Номер точки	Координаты		Длина	Угол
	X	Y		
107	463 646,09	1 292 498,63	28,66	084°14'27"
108	463 643,97	1 292 507,16	24,11	177°27'49"
109	463 624,88	1 292 538,23	5,86	161°33'43"
110	463 619,33	1 292 530,03	23,98	264°04'07"
111	463 616,34	1 292 506,24	16,08	195°22'41"
112	463 601,34	1 292 501,87	44,87	353°43'25"
107	463 646,09	1 292 498,63		

Площадь – 887 кв. м

36:19:000000:ЗУ1(19)

Номер точки	Координаты		Длина	Угол
	X	Y		
113	463 584,71	1 292 463,23	1,03	263°02'28"
114	463 584,00	1 292 463,71	95,60	020°12'53"
115	463 674,31	1 292 495,24	3,05	084°26'55"
116	463 675,01	1 292 503,26	18,36	197°22'58"
117	463 657,36	1 292 497,17	7,66	355°43'27"
118	463 663,20	1 292 497,20	4,87	265°21'40"
119	463 664,83	1 292 490,64	85,33	300°07'27"
115	463 584,71	1 292 463,23		

Площадь – 165 кв. м

36:19:8000003:26:ЗУ1(1)

Номер точки	Координаты		Длина	Угол
	X	Y		
1	468 458,26	1 303 031,16	313,09	132°06'54"

Содержание

Б-эм: илв. №

Год: и дат:

кв. № пош:

№	Контр.	Плщ.	№ док.	Плщ.	Дат.

066-3а/2-ДПТ-ИМТ-6

Лист

8

3	468 244,28	1 303 267,86	70,02	119°30'10"
2	468 175,43	1 308 755,10	380,01	311°49'59"
4	468 428,88	1 302 971,96	66,09	063°36'20"
1	468 458,20	1 308 031,16		

Площадь – 21 176 кв. м

36:19:8000003:26:3У1(2)

Номер точки	Координаты		Длина	Угол
	X	Y		
5	464 729,68	1 300 504,18	10,48	112°39'31"
6	464 225,34	1 300 513,85	21,14	217°31'17"
7	464 209,07	1 300 500,97	10,70	292°10'53"
8	464 212,93	1 300 491,51	21,16	036°47'37"
5	464 729,68	1 300 504,18		

Площадь – 212 кв. м

36:19:8000003:26:3У1(3)

Номер точки	Координаты		Длина	Угол
	X	Y		
9	464 415,88	1 300 058,55	56,05	112°39'18"
10	464 394,99	1 300 110,27	11,02	245°09'00"
11	464 389,66	1 300 100,27	32,67	130°31'51"
12	464 368,43	1 300 125,10	6,20	183°25'15"
13	464 362,24	1 300 134,79	51,26	292°09'04"
14	464 381,57	1 300 077,25	10,96	383°39'40"
15	464 400,33	1 300 067,96	18,13	328°47'30"
9	464 415,88	1 300 058,55		

Площадь – 1 177 кв. м

36:19:8000003:26:3У1(4)

Номер точки	Координаты		Длина	Угол
	X	Y		
16	464 425,38	1 300 027,42	3,63	055°49'09"
17	464 427,62	1 300 030,42	20,39	112°38'18"
18	464 419,77	1 300 049,73	43,79	147°10'53"
19	464 388,34	1 300 072,66	54,36	292°09'07"
20	464 403,94	1 300 020,30	22,24	013°18'41"
16	464 425,38	1 300 027,42		

Площадь – 956 кв. м

36:19:8000003:26:3У1(5)

Номер точки	Координаты		Длина	Угол
	X	Y		
21	464 552,07	1 299 732,26	52,33	112°39'18"
22	464 531,91	1 299 780,55	28,70	213°40'54"
23	464 509,32	1 299 762,23	20,72	292°09'58"
24	464 517,63	1 299 745,94	4,88	354°13'18"
25	464 519,49	1 299 742,55	31,32	340°49'08"
21	464 552,07	1 299 732,26		

Площадь – 989 кв. м

Содержание

Б-эм: илв. №

Листы в деле

кв. № попл:

Изм.	Кол-во	Инт.	№ док.	План	Дата

066-3а/2-ДПТ-ИМТ-6

Лист

9

36:19:8000003:26:3У1(6)

Номер точки	Координаты		Длина	Угол
	X	Y		
26	464 574,48	1 299 603,39	10,24	043°53'10"
27	464 590,51	1 299 618,81	3,41	014°06'08"
28	464 598,67	1 299 600,86	60,79	112°40'57"
29	464 575,16	1 299 676,92	18,66	135°44'10"
30	464 561,80	1 299 689,84	24,03	161°22'34"
31	464 539,01	1 299 697,63	3,53	161°25'17"
32	464 535,60	1 299 698,75	101,96	292°09'01"
33	464 574,48	1 299 603,39		

Площадь – 2 408 кв. м

36:19:8000003:26:3У1(7)

Номер точки	Координаты		Длина	Угол
	X	Y		
33	464 616,10	1 299 540,32	14,33	029°04'13"
34	464 628,62	1 299 547,38	4,15	112°01'59"
35	464 623,07	1 299 551,11	18,40	200°26'02"
36	464 613,68	1 299 545,54	14,88	225°01'38"
37	464 603,14	1 299 533,01	3,97	292°02'33"
38	464 604,63	1 299 529,35	15,89	043°46'33"
33	464 616,10	1 299 540,32		

Площадь – 119 кв. м

36:19:8000003:22:3У1

Номер точки	Координаты		Длина	Угол
	X	Y		
1	464 137,72	1 300 410,35	30,54	038°53'07"
2	464 261,04	1 300 429,52	80,90	112°39'20"
3	464 129,03	1 300 504,18	30,08	216°47'44"
4	464 205,51	1 300 486,17	82,10	292°32'00"
1	464 137,72	1 300 410,35		

Площадь – 2 382 кв. м

36:19:8000003:21:3У1

Номер точки	Координаты		Длина	Угол
	X	Y		
1	464 246,02	1 300 387,30	30,69	039°24'59"
2	464 270,51	1 300 406,62	24,60	112°39'14"
3	464 261,04	1 300 429,52	30,54	118°53'27"
4	464 237,37	1 300 410,35	24,95	292°31'55"
1	464 246,02	1 300 387,30		

Площадь – 727 кв. м

36:19:8000003:20:3У1

Номер точки	Координаты		Длина	Угол
	X	Y		
1	464 259,64	1 300 536,45	30,74	038°18'03"
2	464 283,42	1 300 375,00	33,51	112°39'20"
3	464 270,51	1 300 406,62	30,63	213°38'55"

Содержание

Б-эм: илв. №

Полн: и лав

кв. № попл:

Лист

066-3а/2-ДПТ-ИМТ-6

10

Изм.	Кол-во	Инт.	№ док.	План	Дата

4	464 246,81	1 300 387,30	53,43	29°2'31'57"
1	464 289,64	1 300 356,43		
Площадь – 984 кв. м				
36:19:8000003:07:3У1				
Номер точки	Координаты		Длина	Угол
	X	Y		
1	464 282,37	1 300 301,85	30,75	038°33'02"
2	464 306,32	1 300 521,04	59,44	112°39'17"
3	464 283,42	1 300 375,90	30,74	319°13'03"
4	464 258,64	1 300 536,45	59,06	292°32'00"
1	464 282,37	1 300 301,85		
Площадь – 1 748 кв. м				
36:19:8000003:14:3У1				
Номер точки	Координаты		Длина	Угол
	X	Y		
1	464 354,57	1 300 126,88	51,26	039°07'33"
2	464 379,17	1 300 146,61	139,00	112°39'18"
3	464 306,32	1 300 521,04	30,75	319°33'02"
4	464 282,37	1 300 301,85	139,48	292°31'58"
1	464 354,57	1 300 126,88		
Площадь – 5 633 кв. м				
36:19:8000003:13:3У1				
Номер точки	Координаты		Длина	Угол
	X	Y		
1	464 389,68	1 300 100,27	11,02	065°09'29"
2	464 394,35	1 300 110,37	39,38	112°39'18"
3	464 379,17	1 300 146,61	51,26	319°07'33"
4	464 354,57	1 300 126,88	2,73	292°33'01"
5	464 355,92	1 300 124,36	6,33	003°19'17"
6	464 362,24	1 300 124,75	8,20	003°25'15"
7	464 368,43	1 300 125,10	32,67	310°31'51"
1	464 389,68	1 300 100,27		
Площадь – 693 кв. м				
36:19:8000003:17:3У1				
Номер точки	Координаты		Длина	Угол
	X	Y		
1	464 453,28	1 300 016,89	14,73	112°39'18"
2	464 427,69	1 300 030,42	3,63	325°49'00"
3	464 425,58	1 300 037,42	32,24	193°13'41"
4	464 403,94	1 300 000,30	3,71	193°23'59"
5	464 400,33	1 300 031,44	3,17	158°12'23"
6	464 392,30	1 300 000,21	17,08	292°31'54"
7	464 408,66	1 300 997,25	51,48	038°30'24"
1	464 433,29	1 300 016,83		
Площадь – 580 кв. м				

Содержание

Б-эм: лив: №

Площ: и затв

кв. № попл:

№ п/п	Кол-во	Плос.	№ док.	Плос.	Дата

066-3а/2-ДПТ-НМТ-6

Лист

11

36:19:8000003:19:3У1

Номер точки	Координаты		Длина	Угол
	X	Y		
1	464 507,10	1 399 759,87	81,24	028°41'12"
2	464 531,91	1 399 780,56	256,02	112°38'17"
3	464 433,29	1 300 016,83	81,48	216°30'24"
4	464 408,66	1 399 997,25	256,87	392°31'59"
1	464 507,10	1 399 759,87		

Площадь – 783 кв. м

36:19:8000003:27:3У1(1)

Номер точки	Координаты		Длина	Угол
	X	Y		
1	464 513,97	1 399 743,41	3,68	354°13'06"
2	464 517,03	1 399 743,04	20,74	112°08'58"
3	464 509,31	1 399 762,23	3,54	219°41'30"
4	464 507,10	1 399 759,87	17,93	292°32'04"
1	464 513,97	1 399 743,41		

Площадь – 64 кв. м

36:19:8000003:27:3У1(2)

Номер точки	Координаты		Длина	Угол
	X	Y		
3	464 572,71	1 399 601,63	2,46	043°23'48"
6	464 574,48	1 399 603,39	101,96	112°09'01"
7	464 533,66	1 399 698,75	3,88	161°24'53"
8	464 531,98	1 399 699,99	106,40	392°30'10"
5	464 572,71	1 399 601,63		

Площадь – 273 кв. м

36:19:0000000:419:3У1(1)

Номер точки	Координаты		Длина	Угол
	X	Y		
1	464 601,31	1 399 531,69	16,75	045°00'00"
2	464 613,66	1 399 543,54	16,96	029°27'20"
3	464 627,56	1 399 551,39	35,39	112°30'36"
4	464 588,57	1 399 620,83	81,51	194°04'11"
5	464 590,51	1 399 618,61	24,69	223°54'07"
6	464 572,75	1 399 601,75	75,82	392°33'14"
1	464 601,31	1 399 531,69		

Площадь – 2 376 кв. м

36:19:0000000:419:3У1(2)

Номер точки	Координаты		Длина	Угол
	X	Y		
7	464 527,96	1 398 614,25	19,71	310°55'00"
8	464 540,30	1 398 799,44	18,98	031°00'06"
9	464 558,53	1 398 806,24	120,03	061°11'28"
10	464 616,36	1 398 811,42	80,74	150°49'16"
11	464 589,53	1 398 836,40	212,3	081°35'55"
12	464 620,54	1 399 136,42	11,15	350°51'35"
13	464 631,35	1 399 134,65	120	080°25'20"

Содержание

Б-эм: ил: №

Лист: и: №

кв. №: и: №

Лист

066-3а/2-ДПТ-ИМТ-6

12

№ п/п	Кол-во	Ед. изм.	№ док.	Плани	Дата

14	464 650,61	1 299 259,15	12,31	170°51'11"
15	464 638,48	1 299 055,08	131,05	081°19'34"
16	464 639,28	1 299 391,55	27,96	006°21'40"
17	464 637,07	1 299 394,65	170	096°11'41"
18	464 673,78	1 299 513,91	29,4	136°21'47"
19	464 644,50	1 299 510,65	40,01	113°39'18"
20	464 629,18	1 299 547,57	14,53	209°03'27"
21	464 616,10	1 299 540,52	17,10	223°47'28"
22	464 603,31	1 299 527,06	44,37	292°39'32"
23	464 620,35	1 299 487,14	60,41	275°57'01"
24	464 628,33	1 299 405,16	146,68	261°49'33"
25	464 607,90	1 299 259,89	13,53	170°51'16"
26	464 594,62	1 299 262,14	102	260°51'30"
27	464 575,53	1 299 143,67	14,38	350°51'16"
28	464 589,63	1 299 141,40	232,64	259°23'29"
29	464 543,45	1 298 913,50	51,87	240°07'33"
30	464 517,61	1 298 868,52	29,98	243°19'58"
31	464 504,13	1 298 841,78	36,25	310°54'55"
7	464 523,96	1 298 814,25		

Площадь – 34 776 кв. м

36:19:0000000:419:3У1(3)

Номер точки	Координаты		Длина	Угол
	X	Y		
32	464 382,76	1 298 638,97	16,70	038°13'19"
33	464 394,92	1 298 648,91	8,69	129°04'54"
34	464 380,80	1 298 634,17	17,19	242°08'07"
32	464 382,76	1 298 638,97		

Площадь – 52 кв. м

36:19:0000000:419:3У1(4)

Номер точки	Координаты		Длина	Угол
	X	Y		
35	464 131,97	1 298 255,29	57,27	041°51'07"
36	464 174,63	1 298 293,50	137,39	024°40'34"
37	464 187,38	1 298 430,30	10,40	134°51'30"
38	464 177,01	1 298 409,42	34,36	122°38'25"
39	464 142,68	1 298 437,94	172,98	268°28'58"
35	464 131,97	1 298 255,29		

Площадь – 6 513 кв. м

36:19:0000000:419:3У1(5)

Номер точки	Координаты		Длина	Угол
	X	Y		
40	464 232,87	1 297 932,06	57,33	009°13'03"
41	464 270,04	1 297 935,47	67,19	005°24'44"
42	464 336,93	1 297 941,81	49,62	154°56'20"
43	464 390,50	1 297 960,28	1,28	154°56'20"
44	464 282,33	1 297 967,35	131,58	154°56'20"
45	464 163,19	1 298 003,08	66,71	047°43'28"
46	464 208,01	1 298 072,45	53,01	133°14'50"

066-3а/2-ДПТ-ИМТ-6

47	464 185,39	1 298 096,49	87,09	164°10'03"
48	464 164,08	1 298 180,93	77,79	084°37'54"
49	464 171,30	1 298 257,62	52,62	217°42'43"
50	464 130,19	1 298 006,00	48,5	217°42'47"
51	464 091,78	1 298 196,35	38,36	279°14'17"
52	464 097,94	1 298 158,46	120	264°09'33"
53	464 127,29	1 298 042 11	136,19	304°23'10"
54	464 204,21	1 397 829,72	28,75	004°42'14"
40	464 232,87	1 397 989,08		

Площадь – 21 739 кв. м

36:19:000000:419:3У1(6)

Номер точки	Координаты		Длина	Угол
	X	Y		
55	463 999,13	1 395 398,46	29,04	346°45'38"
56	464 027,41	1 395 391,81	158,64	073°33'06"
57	464 072,34	1 395 543,86	6,02	231°05'40"
58	464 068,31	1 395 539,22	48,39	220°01'48"
59	464 031,53	1 395 508,16	114,38	253°33'18"
55	463 999,13	1 395 398,46		

Площадь – 3 931 кв. м

36:19:000000:419:3У1(7)

Номер точки	Координаты		Длина	Угол
	X	Y		
60	463 865,73	1 395 183,86	170,81	073°33'15"
61	463 809,11	1 395 289,12	89,54	073°33'19"
62	464 012,46	1 395 575,00	29,04	186°45'46"
63	463 894,19	1 395 381,65	87,66	253°33'13"
64	463 869,37	1 395 297,58	10,85	253°33'15"
65	463 866,30	1 395 287,17	18,68	017°45'11"
66	463 881,23	1 395 291,95	14,69	302°31'19"
67	463 889,13	1 395 279,56	10,49	246°09'28"
68	463 230,05	1 395 259,03	23,45	261°44'13"
69	463 876,68	1 395 235,82	34,72	244°32'58"
70	463 861,76	1 395 204,47	17,67	270°58'22"
71	463 860,06	1 395 186,80	5,4	312°58'24"
60	463 865,73	1 395 183,86		

Площадь – 3 445 кв. м

36:19:000000:419:3У1(8)

Номер точки	Координаты		Длина	Угол
	X	Y		
72	463 858,56	1 394 309,71	8,11	084°15'58"
73	463 852,45	1 394 338,82	27,68	179°02'50"
74	463 831,08	1 394 341,16	433,03	084°14'38"
75	463 875,53	1 394 779,00	29,04	177°41'29"
76	463 846,29	1 394 773,18	434,41	284°14'28"
77	463 802,71	1 394 340,96	27,74	177°36'13"
78	463 774,99	1 394 340,12	9,45	284°13'43"
79	463 774,14	1 394 339 71	84,51	357°17'07"

Содержание

Б-эм: илв: №

Госк: и лав:

кв. № попл:

Изм.	Кол-во	Инт.	№ док.	План	Дата

066-3а/2-ДПТ-ИМТ-6

72	463 858,36	1 294 309,71		
Площадь – 13 355 кв. м.				
36:19:000000:419:3У1(9)				
Номер точки	Координаты		Длина	Угол
	X	Y		
80	463 745,36	1 293 482,86	827,83	084°14'07"
81	463 828,41	1 294 306,70	27,68	355°13'19"
82	463 858,01	1 294 504,41	14,06	084°12'15"
83	463 853,43	1 294 318,40	84,54	177°31'07"
84	463 772,97	1 294 522,06	12,79	264°12'33"
85	463 711,68	1 294 309,34	27,73	351°49'28"
86	463 799,09	1 294 505,39	626,12	264°14'33"
87	463 716,30	1 293 483,44	19,09	358°03'17"
80	463 745,36	1 293 482,86		
Площадь – 2 ^е 16 ⁷ кв. м.				

36:19:800000:34:3У1				
Номер точки	Координаты		Длина	Угол
	X	Y		
1	464 103,06	1 295 755,60	87,79	357°29'42"
2	464 135,81	1 295 754,17	73,34	073°34'35"
3	464 342,88	1 296 456,63	84,74	094°57'02"
4	464 339,93	1 296 491,25	13,68	006°13'51"
5	464 353,53	1 296 492,75	111,26	073°34'34"
6	464 394,98	1 296 599,47	21,06	352°31'36"
7	464 405,88	1 296 596,73	103,57	082°31'21"
8	464 419,60	1 296 701,49	21,33	172°31'17"
9	464 393,45	1 296 704,17	1037,01	091°44'04"
10	464 367,37	1 297 730,72	26,64	017°13'38"
11	464 392,80	1 297 738,64	103,57	107°18'39"
12	464 361,39	1 297 839,43	26,34	197°13'41"
13	464 336,34	1 297 831,63	118,98	132°33'14"
14	464 278,31	1 297 931,91	37,22	135°17'13"
15	464 235,20	1 297 928,47	138,04	302°54'29"
16	464 310,19	1 297 812,59	83,96	337°31'02"
17	464 333,46	1 297 792,52	1024,76	271°46'54"
18	464 367,33	1 296 708,26	4,18	172°31'36"
19	464 363,18	1 296 708,87	105,57	262°43'44"
20	464 349,81	1 296 604,09	4,01	352°30'36"
21	464 353,80	1 296 603,56	684,25	253°31'39"
1	464 103,06	1 295 755,60		
Площадь – 78 594 кв. м.				

36:19:800000:5:3У1				
Номер точки	Координаты		Длина	Угол
	X	Y		
1	464 342,88	1 296 456,63	37,66	073°34'37"
2	464 353,53	1 296 492,75	13,68	186°18'31"
3	464 339,93	1 296 491,25	64,74	274°52'02"

066-3а/2-ДПТ-ИМТ-6

Лист

15

Согласовано

Взам. инв. №

Листы в деле

инв. № инв.

Изм.	Кол-во	Инт.	№ док.	План	Дата
------	--------	------	--------	------	------

1	464 342,88	1 296 456,63		
Площадь – 238 кв. м				
36:19:8000002:42:3У1				
Номер точки	Координаты		Длина	Угол
	X	Y		
1	463 890,60	1 295 330,03	87,11	346°45'25"
2	464 023,95	1 295 374,65	17,53	073°34'43"
3	464 023,91	1 295 391,46	87,19	166°45'32"
4	463 897,57	1 295 398,65	17,53	253°31'43"
1	463 890,60	1 295 330,03		
Площадь – 563 кв. м				

36:19:8000002:30:3У1(1)				
Номер точки	Координаты		Длина	Угол
	X	Y		
1	463 912,66	1 294 967,53	12,67	073°57'29"
2	463 915,00	1 294 979,85	7,20	168°57'24"
3	463 908,02	1 294 981,33	76,83	073°34'55"
4	463 929,74	1 295 055,03	98,19	073°34'38"
5	463 957,30	1 295 149,21	28,71	148°57'22"
6	463 962,90	1 295 164,02	6,04	172°41'38"
7	463 929,64	1 295 169,10	75,66	253°31'39"
8	463 903,11	1 295 096,34	7,47	053°16'03"
9	463 912,65	1 295 102,53	22,49	309°34'15"
10	463 826,98	1 295 085,19	70,00	247°51'02"
11	463 900,59	1 295 000,36	30,13	258°08'49"
12	463 882,85	1 295 010,87	24,28	253°31'54"
13	463 875,97	1 294 987,59	17,04	168°57'33"
14	463 859,24	1 294 990,85	24,29	258°09'49"
15	463 854,67	1 294 966,89	17,36	204°43'05"
16	463 838,90	1 294 939,74	6,99	253°16'37"
17	463 836,90	1 294 953,04	13,09	028°19'00"
18	463 857,03	1 294 964,35	40,55	004°09'28"
19	463 897,47	1 294 967,29	15,19	000°57'43"
1	463 912,66	1 294 967,53		
Площадь – 5 585 кв. м				

36:19:8000002:30:3У1(2)				
Номер точки	Координаты		Длина	Угол
	X	Y		
20	463 878,77	1 294 874,03	50,47	053°27'24"
21	463 908,82	1 294 914,56	14,46	038°17'07"
22	463 920,17	1 294 903,84	1,56	023°57'09"
23	463 930,33	1 294 925,09	44,66	073°48'21"
24	463 932,70	1 294 968,00	3,28	131°46'07"
25	463 927,51	1 294 967,75	13,89	271°26'38"
26	463 927,60	1 294 953,86	30,33	133°01'25"
27	463 897,57	1 294 952,36	36,21	124°09'56"
28	463 861,48	1 294 949,63	87,07	008°13'59"
29	463 892,90	1 294 933,54	22,39	301°25'11"

Содержание

В-зем. инв. №

Полн. и дата

кв. № попл.

№ п/п	Конт. №	Пл. №	№ док.	Пл. №	Дата

066-3а/2-ДПТ-ИМТ-6

Лист

16

30	463 844,58	1 294 914,26	25,48	359°09'58"
31	463 839,79	1 294 839,79	1,179	338°41'43"
32	463 850,77	1 294 884,95	3,03	343°57'14"
33	463 855,71	1 294 883,89	0,93	282°26'57"
34	463 855,61	1 294 883,06	24,86	338°41'43"
30	463 878,77	1 294 874,03		

Площадь – 4 787 кв. м

36:19:800002:30:ЗУ1(3)

Номер точки	Координаты		Длина	Угол
	X	Y		
35	463 911,76	1 294 844,26	47,66	063°56'27"
36	463 816,00	1 294 891,75	80,11	033°07'43"
37	463 898,36	1 294 867,55	3,20	270°46'07"
38	463 893,97	1 294 859,53	19,71	310°38'38"
35	463 911,76	1 294 844,26		

Площадь – 416 кв. м

36:19:800002:41:ЗУ1

Номер точки	Координаты		Длина	Угол
	X	Y		
1	463 907,36	1 294 953,86	13,89	081°26'38"
2	463 827,51	1 294 967,75	14,96	182°43'16"
3	463 912,57	1 294 967,03	0,51	073°57'23"
4	463 812,88	1 294 967,53	15,19	180°52'43"
5	463 899,47	1 294 967,29	40,59	154°09'00"
6	463 887,03	1 294 964,35	23,09	209°19'09"
7	463 836,90	1 294 953,04	11,42	253°18'15"
8	463 853,63	1 294 943,10	3,60	264°33'30"
9	463 830,50	1 294 933,84	82,87	039°18'59"
10	463 861,46	1 294 949,63	36,21	004°09'56"
11	463 897,57	1 294 959,26	80,83	003°01'15"
1	463 927,86	1 294 953,86		

Площадь – 1 438 кв. м

36:19:800002:40:ЗУ1

Номер точки	Координаты		Длина	Угол
	X	Y		
1	463 909,09	1 294 819,12	35,39	083°56'30"
2	463 811,76	1 294 844,56	19,71	130°28'39"
3	463 898,97	1 294 859,35	3,20	090°46'07"
4	463 898,86	1 294 867,55	30,12	053°27'33"
5	463 916,90	1 294 891,75	31,96	083°56'27"
6	463 820,17	1 294 923,54	14,46	218°17'07"
7	463 908,81	1 294 914,58	88,76	233°27'31"
8	463 863,73	1 294 883,44	11,73	233°27'42"
9	463 878,77	1 294 874,03	22,17	270°46'31"
10	463 879,07	1 294 851,86	41,80	310°38'08"
11	463 906,20	1 294 800,06	3,04	341°52'10"
1	463 909,09	1 294 819,12		

Площадь – 1 928 кв. м

Содержание

Б-эм: лив. №

Поп: и лив

лев. № поп:

№ п/п	№ докум.	Пост.	№ док.	Плани	Дата

066-3а/2-ДПТ-ИМТ-6

Лист

17

36:19:8000002:32:3У1(1)

Номер точки	Координаты		Длина	Угол
	X	Y		
1	463 875,30	1 294 772,01	60,51	084°14'32"
2	463 881,46	1 294 832,22	27,43	325°09'48"
3	463 803,91	1 294 816,55	44,43	130°26'41"
4	463 875,09	1 294 850,36	30,51	090°46'01"
5	463 874,01	1 294 871,28	21,04	153°41'54"
6	463 855,21	1 294 878,92	106,18	264°25'35"
7	463 844,90	1 294 773,24	30,45	357°41'13"
1	463 875,31	1 294 772,01		

Площадь – 2 993 кв. м

36:19:8000002:32:3У1(2)

Номер точки	Координаты		Длина	Угол
	X	Y		
8	463 803,91	1 294 816,55	5,58	324°50'05"
9	463 808,47	1 294 813,34	1,94	083°56'02"
10	463 808,68	1 294 815,36	4,94	164°54'50"
11	463 803,91	1 294 816,55		

Площадь – 5 кв. м

36:19:8000002:31:3У1(2)

Номер точки	Координаты		Длина	Угол
	X	Y		
1	463 705,57	1 292 816,38	17,89	084°14'30"
2	463 707,71	1 292 834,18	28,00	183°35'18"
3	463 679,30	1 292 832,92	653,34	084°14'30"
4	463 745,34	1 292 480,06	29,04	179°03'11"
5	463 716,31	1 292 483,44	653,68	263°14'47"
6	463 650,57	1 292 831,06	27,00	172°44'43"
7	463 622,98	1 292 834,87	13,79	263°14'38"
8	463 621,59	1 292 820,83	19,35	347°40'38"
9	463 640,50	1 292 816,72	27,32	354°47'30"
10	463 667,71	1 292 814,24	38,32	003°12'21"
1	463 705,57	1 292 816,38		

Площадь – 20 335 кв. м

36:19:8000002:39:3У1

Номер точки	Координаты		Длина	Угол
	X	Y		
1	463 703,94	1 292 796,23	30,23	084°14'31"
2	463 705,97	1 292 816,38	88,80	183°12'01"
3	463 667,71	1 292 814,34	27,52	174°47'32"
4	463 640,50	1 292 816,72	19,30	167°40'30"
5	463 621,39	1 292 820,85	30,13	264°14'25"
6	463 619,51	1 292 800,82	18,30	347°41'01"
7	463 637,43	1 292 796,92	30,22	354°46'58"
8	463 667,38	1 292 794,19	36,69	003°11'40"
1	463 703,94	1 292 796,23		

Площадь – 1 700 кв. м

Содержание

Б-эм: илв: №

Полк: и вкл:

кв. № полк:

№ п/п	Кол-во	Плос.	№ док.	Плоск.	Дата

066-3а/2-ДПТ-ИМТ-6

Лист

18

36:19:8000002:39:3У1

Номер точки	Координаты		Длина	Угол
	X	Y		
1	463 648,57	1 392 527,16	260,36	024°14'32"
2	463 675,00	1 392 786,21	28,04	003°10'44"
3	463 703,09	1 392 787,77	9,51	024°14'50"
4	463 703,94	1 392 796,23	36,69	183°11'40"
5	463 667,35	1 392 794,19	30,02	173°46'59"
6	463 637,45	1 392 796,82	18,30	167°41'01"
7	463 619,57	1 392 800,62	11,09	263°14'41"
8	463 618,46	1 392 789,79	27,70	356°16'43"
9	463 646,12	1 392 787,99	259,30	263°04'01"
10	463 619,32	1 392 530,08	9,86	341°33'43"
11	463 624,98	1 392 528,23	24,11	357°27'49"
Т	463 648,57	1 392 527,16		

Площадь – 8 376 кв. м

36:19:8000002:37:3У1

Номер точки	Координаты		Длина	Угол
	X	Y		
1	463 664,83	1 392 492,64	4,57	085°21'40"
2	463 665,20	1 392 497,20	7,66	175°43'27"
3	463 657,56	1 392 497,77	12,31	157°23'05"
4	463 645,63	1 392 494,03	4,62	024°14'42"
5	463 646,09	1 392 498,69	44,87	175°43'35"
6	463 601,34	1 392 501,87	16,31	195°22'39"
7	463 585,63	1 392 497,65	28,23	385°35'06"
8	463 593,20	1 392 470,45	31,34	196°43'18"
9	463 585,21	1 392 468,05	4,80	264°02'23"
10	463 584,71	1 392 463,23	85,33	000°07'07"
11	463 664,83	1 392 492,64		

Площадь – 1 570 кв. м

Перечень координат характерных точек образуемых земельный участков в пределах границ Лискинского муниципального района Воронежской области.

36:14:0780002:60:3У1(1)

Номер точки	Координаты		Длина	Угол
	X	Y		
1	468 244,27	1 303 267,87	0,97	132°04'30"
2	468 243,63	1 303 268,59	658,15	131°50'43"
3	467 804,54	1 303 753,87	278,23	147°09'17"
4	467 150,73	1 304 180,96	50,13	175°28'35"
5	467 100,69	1 304 184,07	86,92	176°07'02"
6	467 003,96	1 304 190,07	6,51	200°33'22"
7	467 003,48	1 304 189,89	0,24	112°14'56"
8	467 003,39	1 304 190,13	65,13	176°28'46"
9	468 933,34	1 304 194,15	31,46	004°43'20"

066-3а/2-ДПТ-НМТ-6

Лист

19

Стор. 1/1/1/1/1

Б-эм. нив. №

Точки н. нив.

кв. № нив.

Имя Кол-во Инст. № док. Планш. Дата

10	466 930,66	1 304 190,60	246,53	304°47'45"
11	466 706,60	1 304 087,21	70,59	004°06'34"
12	466 642,65	1 304 057,98	10,57	383°17'13"
13	466 645,08	1 304 047,69	18,97	071°10'29"
14	466 645,48	1 304 028,72	696,17	304°28'42"
15	466 011,88	1 303 740,26	27,83	117°02'44"
16	465 999,11	1 303 765,94	300,58	304°20'52"
17	465 725,45	1 303 640,85	58,20	269°02'10"
18	465 724,37	1 303 582,70	1 834,74	024°28'39"
19	465 939,25	1 304 135,73	5,47	004°04'48"
20	466 944,24	1 304 137,96	4,63	024°04'32"
21	466 948,47	1 304 139,63	4,62	352°46'55"
22	466 953,08	1 304 139,51	7,63	355°51'58"
23	466 960,69	1 304 138,86	160,14	354°37'03"
24	467 120,13	1 304 123,84	8,87	352°19'20"
25	467 126,93	1 304 123,02	3,22	352°17'21"
26	467 123,10	1 304 122,32	3,99	336°37'40"
27	467 133,44	1 304 120,12	7,72	336°37'07"
28	467 141,39	1 304 115,69	654,69	324°43'10"
29	467 676,34	1 303 737,75	84,53	326°46'27"
30	467 747,07	1 303 691,40	213,32	312°35'28"
31	467 590,76	1 303 535,09	391,00	313°42'02"
32	468 160,90	1 303 252,41	84,79	010°36'00"
1	468 244,27	1 303 267,67		

Площадь – 170 033 кв. м

36:14 0780002:60:3У1(2)

Номер точки	Координаты		Длина	Угол
	X	Y		
33	465 247,41	1 302 534,67	3,92	087°33'28"
34	465 247,76	1 302 543,98	10,07	027°33'09"
35	465 248,22	1 302 553,64	124,32	087°33'57"
36	465 253,50	1 302 677,83	117,66	248°23'19"
37	465 212,08	1 302 567,72	1 824,33	324°11'03"
38	464 144,52	1 301 088,38	25,93	303°21'33"
39	464 158,78	1 301 066,72	25,14	303°23'58"
40	464 172,62	1 301 045,75	191,78	054°09'15"
41	464 284,93	1 301 201,19	3,98	054°11'41"
42	464 287,26	1 301 204,42	344,03	054°09'30"
43	464 483,71	1 301 483,28	3,98	054°04'42"
44	464 491,05	1 301 486,51	368,01	054°08'30"
45	464 706,55	1 301 784,82	4,04	054°03'50"
46	464 708,93	1 301 788,09	359,26	054°09'17"
47	464 919,71	1 302 079,87	3,98	054°11'41"
48	464 922,04	1 302 083,10	54,43	054°08'27"
49	464 923,91	1 302 107,22	273,56	054°14'02"
50	465 113,30	1 302 349,19	3,98	054°11'41"
51	465 116,18	1 302 352,42	234,61	054°14'01"
33	465 247,41	1 302 534,67		

Площадь – 90 707 кв. м

Содержание

Возм. или №

Площ. и затв.

всего № точек:

№ п/п	№ докум.	Плоск.	№ докум.	Плоск.	Дата

066-3а/2-ДПТ-ИМТ-6

Лист

20

36:14:0780002:132:3У1(1)

Номер точки	Координаты		Длина	Угол
	X	Y		
1	468 160,90	1 303 252,41	391,00	133°43'02"
2	467 690,78	1 303 535,09	386,17	31 3°35'24"
3	468 132,10	1 303 250,78	3,95	010°28'30"
1	468 160,90	1 303 252,41		

Площадь – 1 464 кв. м

36:14:0780002:132:3У1(2)

Номер точки	Координаты		Длина	Угол
	X	Y		
4	467 676,34	1 303 737 75	654,70	144°43'10"
5	467 141,88	1 304 115,69	3,724	145°37'07"
6	467 135,44	1 304 120 12	3,99	146°37'40"
7	467 132,10	1 304 122,32	3,22	172°17'21"
8	467 126,93	1 304 125,02	6 85	172°18'22"
9	467 130,13	1 304 123,84	160,14	174°37'05"
10	466 960,68	1 304 138,56	7 65	175°51'58"
11	466 953,08	1 304 139,51	4,62	175°46'55"
12	466 948,47	1 304 138,65	4,63	204°04'32"
13	466 944,24	1 304 137,86	3,46	204°04'46"
14	466 939,23	1 304 135 75	1 334 74	204°28'39"
15	465 724,47	1 303 530,70	5,141	268°50'49"
16	465 724,38	1 303 577,56	1 319,633	024°27'01"
17	466 925,67	1 304 123,76	50,42	010°39'49"
18	466 975,21	1 304 133,09	136,86	353°41'48"
19	467 113,69	1 304 122,67	35,30	334°50'10"
20	467 145,64	1 304 107,66	456,79	324°26'35"
21	467 518,03	1 303 840,87	138,53	326°46'27"
4	467 676,34	1 303 737 75		

Площадь – 10 823 кв. м

36:14:0780002:132:3У1(3)

Номер точки	Координаты		Длина	Угол
	X	Y		
22	465 263,31	1 303 207,67	16,41	180°20'57"
23	465 246,90	1 302 521,57	12,11	087°35'11"
24	465 247,41	1 302 534,67	24,61	234°14'01"
25	465 116,13	1 302 352,42	3,98	234°11'41"
26	465 113,30	1 302 349,19	23,56	234°14'02"
27	464 953,91	1 302 127,22	54,43	234°09'27"
28	464 920,04	1 302 083,10	3,28	234°11'41"
29	464 919,71	1 302 079,87	359,96	234°09'17"
30	464 700,22	1 301 731,09	4,04	234°03'58"
31	464 706,55	1 301 734,82	368,01	234°09'20"
32	464 491,05	1 301 486,51	3,99	234°04'42"
33	464 488,71	1 301 483,28	344,01	234°09'20"
34	464 237,26	1 301 204,42	3,98	234°11'41"

066-3а/2-ДПТ-ИМТ-6

Лист

21

Содержание

Б-эм: лпв: №

Полк: и лпв

кв: № полк:

№ п/п	Кол-во	Плос.	№ док.	Плоск	Дата

35	464 224,93	1301261,19	191,78	234°09'15"
36	464 172,62	1301045,73	6,08	303°24'10"
37	464 175,97	1301040,65	10,86	303°21'12"
38	464 181,94	1301039,58	70,47	051°25'40"
39	464 226,96	1301088,57	11,57	123°31'21"
40	464 200,68	1301097,85	1740,30	054°04'42"
41	465 241,75	1302307,13	12,11	333°24'50"
42	465 252,58	1302501,71	23,54	082°23'27"
22	465 265,31	1302522,67		

Площадь – 18 642 кв. м

36:14:0780002:129:3У1(1)

Номер точки	Координаты		Длина	Угол
	X	Y		
1	465 725,44	1303 640,94	5,07	204°20'28"
2	465 720,82	1303 638,85	63,33	269°09'31"
3	465 719,39	1303 575,52	4,93	024°26'04"
4	465 724,38	1303 577,56	5,14	088°08'30"
5	465 724,46	1303 580,70	58,34	082°02'10"
1	465 725,44	1303 640,94		

Площадь – 286 кв. м

36:14:0780002:129:3У1(2)

Номер точки	Координаты		Длина	Угол
	X	Y		
6	465 258,05	1303 690,78	13,66	250°38'30"
7	465 258,51	1303 677,86	124,33	267°38'41"
8	465 248,12	1303 553,64	10,06	267°33'09"
9	465 247,79	1303 543,98	31,97	267°37'19"
10	465 247,42	1303 534,67	12,11	267°32'21"
11	465 246,90	1303 500,57	16,40	000°00'58"
12	465 263,30	1303 522,67	4,50	062°44'35"
13	465 265,36	1303 506,68	14,29	180°19'15"
14	465 251,07	1303 526,60	14,86	087°34'18"
15	465 251,70	1303 541,45	9,84	057°24'50"
16	465 252,12	1303 551,39	139,51	087°33'50"
6	465 258,05	1303 690,78		

Площадь – 699 кв. м

36:14:0780002:129:3У1(3)

Номер точки	Координаты		Длина	Угол
	X	Y		
17	464 138,78	1301 066,72	9,69	234°29'23"
18	464 183,19	1301 058,89	3,55	314°46'18"
19	464 155,60	1301 056,37	25,48	234°07'59"
20	464 140,72	1301 035,66	26,77	314°32'46"
21	464 158,50	1301 016,58	29,13	055°37'23"
22	464 178,96	1301 040,64	6,08	123°24'10"
23	464 172,61	1301 045,72	20,14	123°22'04"
17	464 188,79	1301 066,72		

Площадь – 857 кв. м

Содержание

Б-эм: илв. №

Лист: в 2-х

кв. № 1011

Изм.	Кол-во	Инт.	№ док.	План	Дата

066-3а/2-ДПТ-ИМТ-6

Лист

22

36:14:0780002:129:3У1(4)

Номер точки	Координаты		Длина	Угол
	X	Y		
24	464 116,11	1 301 001,62	29,01	234°07'52"
25	464 089,11	1 300 978,12	28,68	314°16'09"
26	464 119,11	1 300 957,59	28,40	053°36'44"
27	464 135,10	1 300 981,03	28,00	132°46'32"
24	464 116,11	1 301 001,62		

Площадь - 798 кв. м

36:14:0780002:129:3У1(5)

Номер точки	Координаты		Длина	Угол
	X	Y		
28	464 182,70	1 300 652,47	53,44	111°36'18"
29	464 163,02	1 300 702,15	27,96	258°13'14"
30	464 153,79	1 300 674,68	18,17	137°25'30"
31	464 142,73	1 300 672,72	12,19	235°31'40"
32	464 135,39	1 300 662,69	35,39	291°21'08"
33	464 145,08	1 300 639,06	26,37	018°26'03"
34	464 170,10	1 300 647,40	1,23	112°40'38"
35	464 169,63	1 300 648,53	13,63	018°45'29"
28	464 182,70	1 300 652,47		

Площадь - 1371 кв. м

36:14:0780002:129:3У1(6)

Номер точки	Координаты		Длина	Угол
	X	Y		
36	464 189,00	1 300 538,75	7,96	292°30'33"
37	464 190,05	1 300 501,36	29,33	037°57'07"
38	464 215,18	1 300 539,40	7,52	112°42'58"
39	464 212,85	1 300 546,16	16,59	222°32'19"
40	464 300,29	1 300 534,76	12,80	208°08'46"
36	464 189,00	1 300 538,72		

Площадь - 189 кв. м

36:14:0780002:89:3У1

Номер точки	Координаты		Длина	Угол
	X	Y		
1	465 719,88	1 302 575,52	63,34	089°09'31"
2	465 720,02	1 302 638,85	140,60	004°00'52"
3	465 592,76	1 302 580,81	79,48	249°37'37"
4	465 565,00	1 302 506,30	371,40	249°11'03"
5	465 258,02	1 302 690,78	139,51	267°33'50"
6	465 252,12	1 302 651,39	9,84	267°34'50"
7	465 251,70	1 302 541,45	14,86	267°34'15"
8	465 251,07	1 302 506,60	14,29	000°21'39"
9	465 265,36	1 302 526,69	52,32	062°54'29"
10	465 239,38	1 302 573,45	10,10	108°53'59"
11	465 285,99	1 302 583,06	1 023,33	069°15'49"
12	465 648,32	1 302 540,10	6,835	047°00'57"

066-3а/2-ДПТ-ИМТ-6

Лист

23

Содержание

Б-зем. или. №

Площ. в кв. м

кв. № попл.

Изм. Кол-во. Инст. № док. План. Дата

13	465 652,58	1 303 545,10	73,50	024°28'54"
1	465 719,09	1 303 575,52		
Площадь – 73 902 кв. м				
36:14:0780002:3У1(1)				
Номер точки	Координаты		Длина	Угол
	X	Y		
1	464 144,53	1 301 088,85	14,89	334°10'48"
2	464 155,80	1 301 076,31	24,83	314°46'55"
3	464 153,19	1 301 058,83	9,69	054°30'47"
4	464 158,78	1 301 066,72	20,93	133°21'44"
1	464 144,53	1 301 088,85		
Площадь – 298 кв. м				
36:14:0780002:3У1(2)				
Номер точки	Координаты		Длина	Угол
	X	Y		
5	464 175,96	1 301 040,64	29,13	335°37'23"
6	464 159,50	1 301 016,28	0,39	314°39'40"
7	464 161,18	1 301 014,88	25,78	054°01'24"
8	464 176,33	1 301 035,75	6,99	323°07'34"
9	464 181,94	1 301 031,58	10,25	133°25'38"
5	464 175,96	1 301 040,64		
Площадь – 88 кв. м				
36:14:0780002:3У1(3)				
Номер точки	Координаты		Длина	Угол
	X	Y		
10	464 135,16	1 300 981,03	28,40	335°36'44"
11	464 119,11	1 300 957,59	0,40	313°59'29"
12	464 119,40	1 300 957,30	28,21	054°02'02"
13	464 135,30	1 300 980,13	1,00	133°48'23"
10	464 135,16	1 300 981,03		
Площадь – 23 кв. м				
36:14:0780002:3У1(4)				
Номер точки	Координаты		Длина	Угол
	X	Y		
14	464 145,08	1 300 639,06	25,33	111°21'08"
15	464 125,85	1 300 660,87	25,38	335°38'52"
16	464 121,18	1 300 641,34	14,33	335°44'29"
17	464 124,25	1 300 635,45	11,41	012°26'06"
14	464 145,08	1 300 639,06		
Площадь – 327 кв. м				
36:14:0780002:3У1(5)				
Номер точки	Координаты		Длина	Угол
	X	Y		
18	464 196,39	1 300 656,59	62,96	112°34'59"
19	464 172,31	1 300 714,73	15,57	333°51'38"

Содержание

Б-эм: илв: №

Год: и дат:

кв. № пош:

Изм.	Кол-во	Инт.	№ док.	План	Дата

066-3а/2-ДПТ-ИМТ-6

Лист

24

20	464 163,02	1 300 702,15	53,43	291°36'18"
21	464 182,70	1 300 650,47	14,29	016°45'28"
18	464 196,39	1 300 656,59		

Площадь – 800 кв. м

36:14:0780002:3У1(6)

Номер точки	Координаты		Длина	Угол
	X	Y		
22	464 191,41	1 300 590,86	0,81	037°50'55"
23	464 192,03	1 300 531,36	0,96	112°30'33"
24	464 189,00	1 300 598,72	0,78	208°13'06"
25	464 188,31	1 300 538,53	4,10	292°29'02"
22	464 191,41	1 300 590,86		

Площадь – 6 кв. м

36:14:0780002:125:3У1

Номер точки	Координаты		Длина	Угол
	X	Y		
1	464 099,11	1 300 978,11	51,33	234°07'50"
2	464 069,09	1 300 936,59	82,31	173°03'03"
3	464 057,01	1 300 940,50	87,59	263°02'35"
4	464 026,40	1 300 853,55	64,57	027°42'54"
5	464 074,54	1 300 878,84	20,51	082°28'12"
6	464 077,79	1 300 899,19	71,79	054°01'57"
7	464 119,46	1 300 957,30	6,40	133°59'42"
8	464 119,17	1 300 927,59	28,68	134°16'47"
1	464 099,11	1 300 978,11		

Площадь – 4 768 кв. м

36:14:0780002:120:3У1

Номер точки	Координаты		Длина	Угол
	X	Y		
1	464 212,35	1 300 546,16	169,70	112°39'07"
2	464 170,10	1 300 647,40	26,37	198°26'06"
3	464 145,08	1 300 639,06	11,41	198°26'06"
4	464 134,25	1 300 635,45	14,33	152°44'28"
5	464 121,13	1 300 641,24	25,39	055°20'48"
6	464 135,85	1 300 662,68	121,8	055°30'04"
7	464 143,79	1 300 672,72	18,16	007°25'30"
8	464 137,79	1 300 674,68	27,96	075°13'14"
9	464 163,02	1 300 702,15	18,57	053°51'03"
10	464 172,21	1 300 714,75	16,49	112°38'04"
11	464 165,37	1 300 709,86	21,59	267°01'20"
12	464 164,73	1 300 708,45	24,92	244°38'54"
13	464 154,08	1 300 685,91	207,08	112°34'53"
14	464 074,56	1 300 877,15	1,70	083°15'03"
15	464 074,75	1 300 878,81	64,60	207°40'01"
16	464 026,40	1 300 853,45	7,38	262°31'42"
17	464 025,44	1 300 846,13	82,85	352°28'45"
18	464 058,01	1 300 841,63	192,48	292°35'23"
19	464 181,95	1 300 664,11	1,93	207°14'07"

066-3а/2-ДПТ-ИМТ-6

Лист

25

Содержание

Всего листов №

Точки в плане

всего № точки:

№ п/п	Конт. №	Пл. №	№ док.	Пл. №	Дата

20	464 130,39	1 300 663,41	23,85	243°19'39"
21	464 119,09	1 300 640,09	18,09	324°01'18"
22	464 135,17	1 300 630,99	9,77	626°52'48"
23	464 143,09	1 300 635,41	11,90	29°37'02"
24	464 188,31	1 300 528,35	13,58	628°06'58"
25	464 200,29	1 300 534,76	16,59	043°13'19"
1	464 212,35	1 300 546 16		
Площадь = 10 377 кв. м				

Перечень координат характерных точек образуемых земельных участков в пределах границ Хохольского муниципального района Воронежской области.

36:31:000000:3У1(1)				
Номер точки	Координаты		Длина	Угол
	X	Y		
1	463 672,26	1 292 474,22	21,12	024°02'54,7"
2	463 674,31	1 292 495,24	25,60	300°12'47"
3	463 584,60	1 292 460,21	18,05	264°03'09"
4	463 582,73	1 292 444,26	60,58	013°10'08"
5	463 640,29	1 292 463,15	33,03	018°05'57"
1	463 672,26	1 292 474,22		
Площадь = 1 701 кв. м				

36:31:000000:3У1(2)				
Номер точки	Координаты		Длина	Угол
	X	Y		
6	463 821,24	1 292 260,25	7,03	136°22'51"
7	463 817,07	1 292 267,91	63,20	246°17'02"
8	463 783,49	1 292 189,85	10,20	246°56'35"
9	463 173,02	1 292 178,63	7,18	306°30'10"
10	463 782,39	1 292 170,85	16,39	066°52'54"
11	463 739,52	1 292 188,41	80,00	066°21'39"
1	463 821,24	1 292 260,25		
Площадь = 600 кв. м				

36:31:000000:3У1(3)				
Номер точки	Координаты		Длина	Угол
	X	Y		
12	464 198,83	1 291 760,00	3,08	053°01'11"
13	464 200,08	1 291 761,66	14,73	129°42'33"
14	464 190,67	1 291 770,89	90,96	174°21'05"
15	464 157,82	1 291 776,36	18,64	113°55'57"
16	464 129,67	1 291 792,12	48,33	028°35'40"
17	464 132,63	1 291 842,86	7 15	120°41'30"
18	464 128,98	1 291 849,01	93,73	268°32'33"
19	464 125,77	1 291 795,68	63,73	265°19'17"
20	464 120,57	1 291 730,34	25,21	280°50'15"
21	464 125,31	1 291 707,58	3,11	306°05'06"

Согласовано

Безвизовый

Получено

№ документа

№ п/п	№ документа	Инициалы	№ документа	Подпись	Дата

066-3а/2-ДПТ-ИМТ-6

Лист

26

22	464 128,33	1 291 703,45	10,53	328°19'03"
23	464 137,39	1 291 697,92	14,50	056°40'51"
24	464 145,28	1 291 710,09	26,73	317°21'00"
25	464 164,94	1 291 691,08	75,90	106°17'02"
26	464 135,96	1 291 763,71	58,99	356°23'38"
17	464 198,03	1 291 760,00		

Площадь – 2989 кв. м

36:31:000000:3У1(4)

Номер точки	Координаты		Длина	Угол
	X	Y		
27	466 288,30	1 290 443,30	18,10	147°47'15"
28	466 272,98	1 290 452,92	42,69	262°32'37"
29	466 267,44	1 290 410,66	50,93	264°07'42"
30	466 263,93	1 290 360,00	33,31	337°45'54"
31	466 282,37	1 290 347,30	14,72	082°30'11"
32	466 284,99	1 290 361,89	47,44	067°37'12"
33	466 286,26	1 290 409,29	34,07	086°28'00"
27	466 288,36	1 290 443,30		

Площадь – 1834 кв. м

36:31:000000:3У1(5)

Номер точки	Координаты		Длина	Угол
	X	Y		
34	466 458,21	1 290 156,64	40,96	029°02'55"
35	466 458,88	1 290 197,59	85,63	170°19'31"
36	466 374,48	1 290 211,88	41,14	269°03'10"
37	466 373,80	1 290 170,65	85,60	350°26'39"
34	466 458,21	1 290 156,64		

Площадь – 3474 кв. м

36:31:000000:3У1(6)

Номер точки	Координаты		Длина	Угол
	X	Y		
38	466 457,36	1 290 105,75	10,44	039°00'44"
39	466 457,34	1 290 116,19	85,60	170°26'15"
40	466 373,13	1 290 130,41	10,47	269°00'54"
41	466 372,95	1 290 119,64	85,59	350°27'26"
38	466 457,36	1 290 105,75		

Площадь – 885 кв. м

36:31:000000:3У1(7)

Номер точки	Координаты		Длина	Угол
	X	Y		
42	467 648,13	1 289 567,47	33,74	054°07'43"
43	467 667,90	1 289 394,61	3,15	155°43'38"
44	467 667,29	1 289 597,55	33,74	234°00'23"
45	467 643,46	1 289 370,03	3,22	335°43'03"
42	467 648,13	1 289 567,47		

Площадь – 204 кв. м

Содержание

Б-эм: илв. №

Листы в деле

кв. № пош:

№ п/п	Контр.	Инст.	№ док.	План	Дата

066-3а/2-ДПТ-ИМТ-6

Лист

27

36:31:0000000:3У1(8)

Номер точки	Координаты		Длина	Угол
	X	Y		
46	468 799,10	1 287 808,30	413,76	120°19'08"
47	468 591,18	1 288 185,04	13,59	629°48'16"
48	468 607,98	1 288 191,79	80,00	118°47'91"
49	468 563,23	1 288 261,22	14,33	309°47'04"
50	468 550,79	1 288 254,10	1037,99	120°19'22"
51	468 026,74	1 288 150,09	44,13	342°17'45"
53	468 068,70	1 288 136,67	30,14	120°14'24"
53	468 053,60	1 288 160,71	22,97	163°05'43"
54	468 031,02	1 288 169,39	100,83	163°21'54"
55	467 929,37	1 288 199,97	42,68	301°13'01"
56	467 951,39	1 288 163,47	6,67	327°37'16"
57	467 953,02	1 288 159,90	103,04	333°43'02"
58	467 881,38	1 288 060,81	13,49	012°04'05"
59	467 894,57	1 288 063,63	70,93	100°49'28"
60	467 881,27	1 288 133,30	23,76	067°43'51"
61	467 890,35	1 288 155,29	1060,63	300°13'57"
62	468 523,63	1 288 239,69	13,58	309°43'47"
63	468 513,39	1 288 230,84	80,00	300°00'03"
64	468 553,86	1 288 163,66	14,03	029°43'02"
65	468 566,02	1 288 170,63	294,28	300°13'55"
66	468 714,56	1 287 916,59	123,72	313°59'35"
46	468 799,30	1 287 808,30		

Площадь – 49957 кв. м

36:31:0000000:3У1(9)

Номер точки	Координаты		Длина	Угол
	X	Y		
67	468 919,02	1 287 600,95	3,24	120°00'57"
68	468 917,23	1 287 627,47	38,02	170°04'48"
69	468 879,70	1 287 634,02	3,23	300°17'17"
70	468 882,41	1 287 629,50	38,03	350°04'53"
67	468 919,02	1 287 600,95		

Площадь – 152 кв. м

36:31:0000000:3У1(10)

Номер точки	Координаты		Длина	Угол
	X	Y		
71	469 094,44	1 287 311,65	4,11	067°36'30"
72	469 097,33	1 287 319,15	10,39	120°19'56"
73	469 092,03	1 287 328,33	7,84	264°33'15"
74	469 091,39	1 287 300,74	9,62	330°06'47"
71	469 094,44	1 287 311,65		

Площадь – 51 кв. м

36:31:0000000:3У1(11)

Номер точки	Координаты		Длина	Угол
	X	Y		
75	469 654,30	1 286 401,44	1238	003°55'53"

066-3а/2-ДПТ-ИМТ-6

Лист

28

Содержание

Б-зем. или. №

Полк. и дата

кв. № попл.

Изм. Кол-во Инст. № док. План Дата

76	469 667,35	1 286 402,33	13,30	120°13'22"
77	469 661,14	1 286 413,81	66,87	131°03'18"
78	469 594,31	1 286 411,43	13,74	300°20'04"
79	469 601,75	1 286 399,57	53,01	002°00'54"
75	469 654,90	1 286 401,44		

Площадь – 802 кв. м

36:31:000000:ЗУ1(12)

Номер точки	Координаты		Длина	Угол
	X	Y		
80	469 889,36	1 284 786,11	100,24	048°30'23"
81	469 955,77	1 284 861,19	97,95	043°29'06"
82	470 020,69	1 284 934,53	21,38	048°29'02"
83	470 035,19	1 284 950,81	87,10	026°42'02"
84	470 037,33	1 284 988,03	9,92	228°57'04"
85	470 050,95	1 284 980,44	53,31	158°28'42"
86	469 981,18	1 284 000,10	16,63	266°39'24"
87	469 980,21	1 284 989,50	18,13	148°29'38"
88	469 965,09	1 284 993,51	9,30	267°43'09"
89	469 964,72	1 284 984,12	17,60	328°22'39"
90	469 979,71	1 284 974,89	33,00	266°38'48"
91	469 977,76	1 284 942,03	18,88	338°08'12"
92	469 995,30	1 284 935,02	100,46	227°26'44"
93	469 934,07	1 284 855,35	60,57	233°00'13"
94	469 897,63	1 284 807,00	20,61	233°00'28"
95	469 885,23	1 284 790,54	4,08	357°43'14"
96	469 889,00	1 284 788,89	2,80	277°07'30"
80	469 889,36	1 284 786,11		

Площадь – 5576 кв. м

36:31:4000017:42:ЗУ1

Номер точки	Координаты		Длина	Угол
	X	Y		
1	463 778,62	1 292 178,65	12,26	066°56'33"
2	463 783,40	1 292 189,83	85,71	062°17'02"
3	463 817,67	1 292 267,91	13,13	126°19'44"
4	463 809,89	1 390 278,49	31,90	245°29'31"
5	463 796,38	1 292 249,23	234,44	126°30'56"
6	463 663,33	1 292 428,66	30,03	103°22'08"
7	463 655,37	1 292 458,62	17,95	025°58'13"
8	463 671,31	1 292 466,47	7,79	034°20'21"
9	463 672,26	1 292 474,22	33,33	199°05'57"
10	463 640,29	1 292 463,15	60,38	158°10'08"
11	463 582,73	1 292 444,26	3,21	264°01'54"
12	463 582,50	1 292 442,06	8,40	351°59'43"
13	463 590,32	1 292 440,89	11,17	351°59'17"
14	463 601,88	1 292 439,53	45,03	285°35'20"
15	463 613,98	1 292 395,96	32,93	015°23'27"
16	463 645,73	1 292 404,70	234,20	308°30'55"
17	463 785,09	1 292 216,47	33,33	250°02'57"
18	463 773,75	1 292 185,23	5,18	306°30'21"

066-3а/2-ДПТ-ИМТ-6

Лист

29

Содержание

Б-эм. или. №

Листы в деле

кв. № попл.

Изм.	Кол-во	Инт.	№ док.	План	Дата
------	--------	------	--------	------	------

1	463 778,61	1 291 707,65		
Площадь = 10892 кв. м				
36:31:4000017:41:3У1				
Номер точки	Координаты		Длина	Угол
	X	Y		
1	464 125,31	1 291 707,65	25,31	100°50'15"
2	464 120,57	1 291 732,24	63,75	085°19'17"
3	464 125,77	1 291 795,88	55,33	086°32'53"
4	464 128,98	1 291 849,04	41,26	126°52'32"
5	464 104,27	1 291 881,95	45,73	265°52'58"
6	464 101,13	1 291 838,33	451,42	126°30'53"
7	463 814,67	1 292 225,15	52,75	067°10'45"
8	463 823,18	1 292 254,88	9,02	126°17'54"
9	463 821,84	1 292 262,15	80,60	246°21'39"
10	463 789,53	1 292 188,41	16,89	246°52'54"
11	463 782,88	1 292 172,65	7,58	306°33'16"
12	463 787,41	1 292 166,78	80,36	060°41'59"
13	463 802,27	1 292 193,26	528,64	306°30'54"
14	464 116,33	1 291 768,39	28,53	227°13'15"
15	464 096,76	1 291 746,72	48,43	306°08'21"
1	464 125,31	1 291 707,65		

Площадь = 18183 кв. м

36:31:4000017:40:3У1				
Номер точки	Координаты		Длина	Угол
	X	Y		
1	464 190,67	1 291 770,99	75,25	139°43'18"
2	464 142,58	1 291 830,87	16,47	126°51'37"
3	464 132,70	1 291 844,05	1,15	266°31'00"
4	464 132,63	1 291 842,00	49,87	266°35'50"
5	464 129,67	1 291 793,12	18,64	205°55'57"
6	464 137,82	1 291 776,56	52,96	356°21'05"
1	464 190,67	1 291 770,99		

Площадь = 1982 кв. м

36:31:4000017:37:3У1(1)				
Номер точки	Координаты		Длина	Угол
	X	Y		
1	464 164,54	1 291 691,98	18,41	317°19'58"
2	464 178,48	1 291 679,50	28,79	047°10'17"
3	464 194,21	1 291 696,58	543,13	337°48'12"
4	464 653,68	1 291 406,92	5,16	097°43'01"
5	464 652,96	1 291 412,03	27,96	030°39'54"
6	464 677,01	1 291 406,29	547,11	147°45'11"
7	464 214,29	1 291 718,21	5,80	047°14'22"
8	464 216,00	1 291 701,00	88,08	137°08'58"
9	464 188,95	1 291 746,99	16,41	052°58'55"
10	464 198,83	1 291 760,00	58,99	176°23'38"
11	464 139,96	1 291 763,71	75,96	259°12'02"

066-3а/2-ДПТ-НМТ-6

Лист

30

Содержание

Б-эм: лпк: №

Полк: в: №

кв: №: №

Изм.	Кол-во	Инт.	№ док.	План	Дата
------	--------	------	--------	------	------

1	464 164,54	1 291 691,96		
Площадь = 19248 кв. м				
36:31:4000017:37:3У1(2)				
Номер точки	Координаты		Длина	Угол
	X	Y		
12	466 267,44	1 290 410,66	42,69	082°32'37"
13	466 272,90	1 380 452,89	14,60	147°45'27"
14	466 260,63	1 290 460,78	30,81	263°42'03"
15	466 257,35	1 380 430,16	24,38	147°44'47"
16	466 236,76	1 290 443,09	44,64	313°24'42"
12	466 267,44	1 380 410,66		
Площадь = 606 кв. м				
36:31:4000017:23:3У1				
Номер точки	Координаты		Длина	Угол
	X	Y		
1	466 261,33	1 290 360,00	50,93	084°07'42"
2	466 267,44	1 290 410,66	44,64	133°24'42"
3	466 236,76	1 290 443,09	1388,15	147°46'10"
4	464 893,33	1 291 200,00	23,70	057°46'23"
5	464 908,10	1 291 313,51	60,73	147°45'45"
6	464 856,74	1 291 345,91	27,91	327°46'20"
7	464 841,86	1 291 333,29	194,91	147°45'06"
8	464 677,01	1 291 406,29	27,96	210°30'54"
9	464 652,96	1 291 412,03	5,16	277°43'01"
10	464 652,66	1 291 406,92	1889,86	327°46'10"
11	466 252,31	1 290 399,00	30,84	263°51'24"
12	466 249,01	1 290 368,34	15,63	327°45'13"
1	466 262,33	1 290 360,00		
Площадь = 56 840 кв. м				
36:31:4000017:61:3У1				
Номер точки	Координаты		Длина	Угол
	X	Y		
1	466 458,89	1 290 197,59	10,35	089°03'32"
2	466 459,00	1 380 207,84	27,74	175°30'51"
3	466 431,4	1 290 210,11	40,34	086°56'05"
4	466 432,13	1 380 250,44	43,2	028°03'32"
5	466 472,04	1 290 271,70	120	113°03'05"
6	466 415,01	1 380 377,60	46,08	208°02'43"
7	466 374,97	1 290 355,95	37,4	147°46'13"
8	466 307,04	1 290 402,56	31,33	086°18'29"
9	466 303,07	1 290 434,02	17,39	147°45'13"
10	466 288,38	1 290 443,30	34,07	266°28'00"
11	466 286,35	1 290 409,29	47,44	267°37'12"
12	466 284,29	1 290 361,89	14,72	262°30'11"
13	466 282,37	1 290 347,30	16,31	337°46'52"
14	466 296,08	1 290 338,66	31,82	087°13'42"
15	466 298,60	1 290 370,44	163,47	337°46'10"
16	466 384,28	1 290 315,79	41,27	258°03'13"

Содержание

Б-зем. или. №

Площ. в кв. м

кв. № попл.

№ п/п	Кол-во	Плос.	№ док.	Плос.	Дата

066-3а/2-ДПТ-НМТ-6

Лист

31

17	466 403,69	1 290 279,57	65,01	268°55'29"
18	466 403,47	1 290 274,47	27,98	176°59'10"
19	466 374,35	1 290 215,84	5,86	268°57'40"
20	466 374,48	1 290 211,88	85,63	350°19'21"
1	466 458,89	1 290 197,59		

Площадь = 12 641 кв. м

36:31:000000:834:3У1

Номер точки	Координаты		Длина	Угол
	X	Y		
1	466 457,34	1 290 116,19	40,46	089°03'04"
2	466 458,31	1 290 156,64	85,60	170°26'38"
3	466 373,30	1 290 170,85	40,45	269°03'03"
4	466 373,13	1 290 130,41	85,60	350°26'15"
1	466 457,34	1 290 116,19		

Площадь = 3 423 кв. м

36:31:3900026:140:3У1

Номер точки	Координаты		Длина	Угол
	X	Y		
1	467 543,46	1 289 370,03	33,74	054°00'23"
2	467 663,38	1 289 397,35	584,73	153°47'13"
3	466 764,19	1 289 801,19	8,46	060°55'00"
4	466 768,30	1 289 808,58	105,56	151°40'21"
5	466 675,38	1 289 858,67	8,04	241°36'01"
6	466 671,46	1 289 851,42	286,63	147°39'19"
7	466 446,20	1 289 994,07	88,91	117°54'07"
8	466 427,88	1 290 038,46	65,88	088°39'49"
9	466 423,48	1 290 090,33	27,70	356°00'44"
10	466 457,11	1 290 090,42	15,33	049°03'57"
11	466 457,36	1 290 105,75	85,59	170°37'08"
12	466 373,85	1 290 119,94	20,56	269°02'59"
13	466 373,61	1 290 099,44	28,28	351°11'29"
14	466 400,57	1 290 095,19	38,06	268°25'01"
15	466 339,20	1 290 057,20	45,00	007°54'12"
16	466 359,25	1 290 036,14	120,00	297°53'50"
17	466 415,20	1 289 930,09	43,89	007°53'28"
18	466 454,67	1 289 950,61	338,53	327°30'31"
19	466 655,80	1 289 822,48	15,20	241°39'53"
20	466 848,37	1 289 808,59	48,70	331°52'20"
21	466 691,32	1 289 785,63	15,60	241°53'48"
22	466 883,94	1 289 771,62	136,35	335°54'32"
23	466 853,88	1 289 694,94	28,60	069°26'55"
24	466 865,92	1 289 701,72	852,47	335°38'04"
1	467 643,46	1 289 570,03		
25	466 388,37	1 290 041,56	1,01	112°45'04"
26	466 389,98	1 290 042,49	1,01	057°14'56"
27	466 388,37	1 290 043,45	1,01	022°45'04"
28	466 389,30	1 290 043,61	1,01	337°14'56"
29	466 390,23	1 290 043,42	1,01	292°45'04"

Содержание	
Единица измерения	
Полнота записи	
Код по классификации	

066-3а/2-ДПТ-ИМТ-6

Изм.	Кол-во	Испол.	№ док.	Прим.	Дата

30	466 390,61	1 290 042,49	1,01	247°14'58"
31	466 390,73	1 290 041,56	1,01	022°45'04"
32	466 388,30	1 290 041,17	1,01	157°14'58"
33	466 388,37	1 290 041,56		

Площадь – 59 231 кв. м

36:31:000000:242:3У1

Номер точки	Координаты		Длина	Угол
	X	Y		
1	466 388,37	1 290 041,56	1,01	337°14'58"
2	466 389,30	1 290 041,17	1,01	022°45'04"
3	466 390,73	1 290 041,56	1,01	067°14'58"
4	466 390,61	1 290 042,49	1,01	112°45'04"
5	466 390,73	1 290 043,42	1,01	157°14'58"
6	466 389,30	1 290 043,61	1,01	262°45'04"
7	466 388,37	1 290 043,42	1,01	247°14'58"
8	466 389,30	1 290 042,49	1,01	292°45'04"
1	466 388,37	1 290 041,56		

Площадь – 5 кв. м

36:31:3600026:139:3У1

Номер точки	Координаты		Длина	Угол
	X	Y		
1	468 053,60	1 289 163,71	33,73	130°14'27"
2	468 041,63	1 289 183,26	21,91	164°17'43"
3	468 030,53	1 289 182,19	18,29	124°48'35"
4	468 010,10	1 289 204,21	77,47	067°30'57"
5	468 039,34	1 289 275,67	77,59	070°58'10"
6	468 064,64	1 289 349,12	41,89	083°56'12"
7	468 069,21	1 289 390,38	53,36	067°04'08"
8	468 090,08	1 289 439,71	13,61	153°47'02"
9	468 077,67	1 289 445,29	86,46	243°24'40"
10	468 039,00	1 289 368,03	110,80	011°43'03"
11	467 950,31	1 289 288,96	31,04	137°34'30"
12	467 827,40	1 289 309,90	30,51	017°33'43"
13	467 906,81	1 289 287,38	261,93	155°47'17"
14	467 667,50	1 289 394,81	33,74	234°07'43"
15	467 848,13	1 289 367,47	294,18	335°38'05"
16	467 907,00	1 289 250,28	7,14	272°40'23"
17	467 901,75	1 289 245,39	53,11	301°124'2"
18	467 929,77	1 289 199,87	100,83	343°21'54"
19	468 031,61	1 289 169,39	22,57	343°05'43"
1	468 053,60	1 289 163,71		

Площадь – 27 855 кв. м

36:31:3900026:180:3У1

Номер точки	Координаты		Длина	Угол
	X	Y		
1	468 879,78	1 287 634,02	38,02	350°04'46"
2	468 913,33	1 287 607,47	237,64	130°13'57"
3	468 799,80	1 287 838,30	123,73	133°59'35"

Содержание

Б-эм: н/в: №

Полк: и: №

кв. №: №

№	Кол-во	Плос.	№ док.	Плос.	Дата

066-3а/2-ДПТ-НМТ-6

Лист

33

4	468 714,36	1 287 916,59	337,33	300°13'54"
1	468 879,70	1 207 634,02		
Площадь – 8 125 кв. м				
36:31:3900026:172:3У1(1)				
Номер точки	Координаты		Длина	Угол
	X	Y		
1	468 949,50	1 287 572,15	58,84	120°18'49"
2	468 919,88	1 287 622,95	38,03	170°04'55"
3	468 882,40	1 287 638,50	59,10	300°18'49"
4	468 912,35	1 287 578,46	37,86	350°22'34"
1	468 949,50	1 287 572,15		
Площадь – 1 712 кв. м				
36:31:3900026:172:3У1(2)				
Номер точки	Координаты		Длина	Угол
	X	Y		
5	469 092,03	1 287 528,55	89,53	120°18'49"
6	469 046,94	1 287 405,67	21,92	331°34'54"
7	469 051,34	1 287 584,20	57,89	264°48'20"
8	469 047,91	1 287 346,47	85,19	300°19'08"
9	469 090,51	1 287 272,94	5,52	329°30'49"
10	469 087,04	1 287 269,00	2,88	208°10'16"
11	469 088,17	1 287 266,89	18,03	340°18'40"
12	469 108,18	1 287 260,81	12,94	038°43'30"
13	469 123,53	1 287 274,59	1 08	120°08'29"
14	469 129,98	1 287 275,46	3,44	018°38'44"
15	469 126,24	1 287 276,56	1 31	036°57'30"
16	469 127,29	1 287 277,35	17,97	050°25'08"
17	469 138,74	1 287 291,20	12,49	080°13'43"
18	469 140,60	1 287 303,51	36,97	120°23'13"
19	469 122,16	1 287 335,40	16,21	358°22'10"
20	469 118,77	1 287 318,03	19,44	073°19'57"
21	469 119,90	1 287 299,52	9,62	322°20'45"
22	469 112,79	1 287 293,04	30,24	120°18'13"
23	469 097,53	1 287 319,15	3,11	247°38'30"
24	469 094,44	1 287 311,63	9,62	109°08'47"
25	469 091,30	1 287 320,74	7,84	084°35'15"
3	469 092,03	1 287 528,55		
Площадь – 4 414 кв. м				
36:31:3900026:161:3У1(1)				
Номер точки	Координаты		Длина	Угол
	X	Y		
1	469 051,34	1 287 584,20	21,92	701°34'54"
2	469 046,94	1 287 405,67	193,86	130°19'11"
3	468 949,58	1 287 572,15	57,86	170°22'54"
4	468 912,39	1 287 578,46	368,76	300°18'56"
5	469 047,91	1 287 346,47	57,89	084°48'20"
1	469 051,34	1 287 584,20		
Площадь – 6 822 кв. м				

Содержание

Б-эм: илв. №

Листы в деле

кв. № попл:

Изм.	Кол-во	Испол.	№ док.	План	Дата

066-3а/2-ДПТ-ИМТ-6

Лист

34

36:31:3900026:161:3У1(2)

Номер точки	Координаты		Длина	Угол
	X	Y		
6	469 594,31	1 286 411,43	66,57	002°03'18"
7	469 661,14	1 286 413,81	4,28	120°00'46"
8	469 658,53	1 286 417,50	37,03	132°16'01"
9	469 631,95	1 286 416,43	6,02	134°14'24"
10	469 625,33	1 286 415,08	994,72	120°19'59"
11	469 123,52	1 289 274,53	22,94	116°43'30"
12	469 105,13	1 289 260,61	13,02	169°16'40"
13	469 083,17	1 289 266,89	17,13	238°03'38"
14	469 096,23	1 289 251,77	6,71	051°54'01"
15	469 100,37	1 289 257,03	973,56	300°18'54"
6	469 594,31	1 286 411,43		

Площадь – 28 870 кв. м

36:31:3900026:160:3У1

Номер точки	Координаты		Длина	Угол
	X	Y		
1	470 030,95	1 284 980,44	9,92	049°57'01"
2	470 037,33	1 284 988,03	68,33	068°41'10"
3	470 041,28	1 285 056,25	14,33	176°38'26"
4	470 026,97	1 285 057,09	568,43	067°00'03"
5	470 056,71	1 285 604,74	21,74	013°48'45"
6	470 077,82	1 285 622,93	25,43	103°43'59"
7	470 055,03	1 285 700,60	21,48	193°40'59"
8	470 034,17	1 285 717,47	790,64	120°13'52"
9	469 635,10	1 286 400,00	19,03	004°09'27"
10	469 654,90	1 286 401,44	53,13	132°00'54"
11	469 601,75	1 286 399,57	329,43	300°13'56"
12	470 016,38	1 285 689,60	49,02	283°49'54"
13	470 023,58	1 285 640,00	584,00	267°00'51"
14	469 998,16	1 285 058,77	13,52	176°39'03"
15	469 984,68	1 285 059,56	59,50	262°39'02"
16	469 981,13	1 285 000,10	53,31	338°26'42"
1	470 030,95	1 284 980,44		

Площадь – 47 703 кв. м

36:31:3900026:135:3У1

Номер точки	Координаты		Длина	Угол
	X	Y		
1	469 897,62	1 284 807,00	60,57	053°00'19"
2	469 934,07	1 284 855,38	100,46	052°26'44"
3	469 995,30	1 284 933,02	18,88	158°08'12"
4	469 973,38	1 284 940,05	3,28	266°41'12"
5	469 977,65	1 284 939,77	47,09	214°02'28"
6	469 938,63	1 284 913,41	38,00	247°49'17"
7	469 924,24	1 284 878,14	138,62	157°59'07"
8	469 795,73	1 284 930,10	84,37	270°00'00"
9	469 793,73	1 284 845,63	109,04	333°06'13"

Содержание

Б-эм: ил: №

Лист: и дат:

кв: № пош:

Лист

066-3а/2-ДПТ-ИМТ-6

35

Изм.	Кол-во	Инт.	№ док.	План	Дата

1	469 887,61	1 284 807,00		
Площадь – 12 486 кв. м				
36:31:3900025:73:3У1				
Номер точки	Координаты		Длина	Угол
	X	Y		
1	469 885,71	1 284 790,54	30,61	053°00'28"
2	469 897,00	1 284 807,00	109,04	159°08'18"
3	469 795,73	1 284 845,63	18,65	270°00'00"
4	469 795,73	1 284 837,18	96,70	337°44'03"
1	469 885,71	1 284 790,54		
Площадь – 1 914 кв. м				
36:31:3900026:3У1				
Номер точки	Координаты		Длина	Угол
	X	Y		
1	470 030,69	1 284 934,53	18,53	358°33'38"
2	470 034,22	1 284 934 19	16,73	086°40'47"
3	470 035,19	1 284 950,91	21,58	220°25'02"
1	470 030,69	1 284 934,53		
Площадь – 113 кв. м				
36:31:0000000:3У3(1)				
Номер точки	Координаты		Длина	Угол
	X	Y		
1	470 030,05	1 284 930 17	4,41	081°38'57"
2	470 030,69	1 284 934,53	97,95	228°29'06"
3	469 955,77	1 284 861 19	100,24	338°30'23"
4	469 889 36	1 284 786 11	31,78	076°55'51"
5	469 890,41	1 284 777,39	14,13	049°47'41"
6	469 809 54	1 284 788 18	173,44	338°50'18"
7	470 061 28	1 284 785 57	42,47	349°22'51"
8	470 103,01	1 284 717 74	186,67	353°19'16"
9	470 288,41	1 284 696,03	31,26	087°00'20"
10	470 290,08	1 284 707 19	12,75	157°46'52"
11	470 278 25	1 284 789 01	199,70	172°20'23"
12	470 030 33	1 284 758,63	167,46	159°18'42"
13	469 923,67	1 284 817 79	148,03	040°22'58"
1	470 030,05	1 284 930,17		
Площадь – 15 038 кв. м				
36:31:0000000:3У3(2)				
Номер точки	Координаты		Длина	Угол
	X	Y		
14	469 969 29	1 284 513 24	35 14	053°18'27"
15	469 988,67	1 284 530,52	24,08	102°30'30"
16	469 993 46	1 284 536 00	22 00	181°24'24"
17	469 99 1,47	1 284 555 46	42 32	267°02'30"
14	469 969 29	1 284 513 24		
Площадь – 859 кв. м				

Содержание

Б-эм: илв. №

Лист: в 2-х

кв. № 1011:

Изм.	Кол-во	Инт.	№ док.	План	Дата

066-3а/2-ДПТ-ИМТ-6

Лист

36

36:31:0000000:3У3(3)

Номер точки	Координаты		Длина	Угол
	X	Y		
18	469 967,33	1 283 890,28	15,31	073°53'06"
19	469 971,58	1 283 904,99	19,51	095°37'08"
20	469 969,63	1 283 904,81	1,39	140°26'28"
21	469 967,79	1 283 906,55	21,46	067°00'00"
22	469 968,91	1 283 947,70	35,72	140°31'18"
23	469 941,34	1 283 970,41	22,01	267°03'25"
24	469 940,31	1 283 948,43	39,72	139°38'08"
25	469 911,33	1 283 976,22	35,99	266°59'23"
26	469 909,94	1 283 940,28	19,34	319°16'00"
27	469 923,68	1 283 906,67	14,33	325°43'20"
28	469 935,52	1 283 918,60	3,90	313°30'23"
29	469 938,30	1 283 915,76	3,52	267°02'49"
30	469 938,07	1 283 913,34	37,19	321°52'45"
18	469 967,33	1 283 890,28		

Площадь – 2 795 кв. м

36:31:0000000:3У3(4)

Номер точки	Координаты		Длина	Угол
	X	Y		
31	469 949,73	1 283 543,08	3,87	088°57'48"
32	469 950,20	1 283 551,94	10,80	136°23'17"
33	469 947,38	1 283 559,39	28,16	148°44'35"
34	469 918,31	1 283 574,07	7,95	286°58'19"
35	469 917,39	1 283 566,06	24,43	328°41'54"
36	469 938,76	1 283 553,37	15,04	315°48'55"
31	469 949,73	1 283 543,08		

Площадь – 272 кв. м

36:31:0000000:3У3(5)

Номер точки	Координаты		Длина	Угол
	X	Y		
37	469 945,45	1 283 236,89	10,17	097°21'03"
38	469 945,92	1 283 247,05	4,80	011°25'38"
39	469 950,02	1 283 248,00	43,88	163°01'37"
40	469 908,65	1 283 260,61	37,04	154°34'36"
41	469 875,30	1 283 276,71	9,14	267°03'11"
42	469 874,73	1 283 267,56	17,03	332°49'05"
43	469 839,68	1 283 259,80	9,99	266°43'30"
44	469 889,56	1 283 254,42	58,36	342°34'48"
37	469 945,45	1 283 236,89		

Площадь – 876 кв. м

36:31:0000000:3У3(6)

Номер точки	Координаты		Длина	Угол
	X	Y		
45	469 187,78	1 282 003,37	21,63	083°37'50"
46	469 190,19	1 282 004,67	35,42	171°11'50"
47	469 155,18	1 282 030,29	21,06	143°31'58"

066-3а/2-ДПТ-ИМТ-6

Лист

37

Содержание

Б-эм. лив. №

Полк. и дата

кв. № попл.

№ п/п	Кол-во	Плос.	№ док.	Плоск.	Дата

48	469 138,24	1 281 042,61	12,28	243°07'19"
49	469 132,69	1 281 031,86	6°02'	333°39'15"
45	469 187,78	1 281 003,57		

Площадь – 787 кв. м

36.31.000000.3УЗ(7)

Номер точки	Координаты		Длина	Угол
	X	Y		
50	469 204,00	1 281 412,40	15,87	108°24'03"
51	469 193,99	1 281 437,46	32,46	353°44'18"
52	469 231,35	1 281 423,92	21,29	108°23'07"
53	469 224,35	1 281 444,63	32,60	172°23'53"
54	469 191,92	1 281 448,73	122,81	108°23'23"
55	469 153,21	1 281 565,21	50,03	093°49'00"
56	469 148,14	1 281 615,05	5,35	153°49'28"
57	469 141,44	1 281 618,06	45,92	164°43'56"
58	469 089,07	1 281 609,63	11,47	376°09'29"
59	469 100,30	1 281 618,13	20,42	342°38'52"
60	469 119,79	1 281 612,14	146,48	333°22'19"
61	469 153,66	1 281 469,66	0,72	024°46'34"
62	469 154,31	1 281 469,96	21,92	338°23'02"
63	469 161,03	1 281 449,77	0,98	330°51'13"
64	469 160,28	1 281 449,13	4,46	261°53'17"
65	469 159,63	1 281 444,71	3,72	354°08'10"
66	469 163,35	1 281 444,33	6,28	272°38'53"
67	469 163,64	1 281 458,06	1,52	340°31'07"
68	469 165,08	1 281 437,56	18,75	388°21'01"
69	469 171,14	1 281 419,29	18,96	341°50'32"
70	469 189,16	1 281 413,38	14,09	356°13'18"
50	469 204,00	1 281 412,40		

Площадь – 6 552 кв. м

36.31.000000.3УЗ(8)

Номер точки	Координаты		Длина	Угол
	X	Y		
71	469 279,25	1 281 277,73	25,35	108°12'22"
72	469 271,19	1 281 301,81	31,99	221°04'58"
73	469 247,72	1 281 280,79	35,26	108°22'05"
74	469 236,01	1 281 314,23	11,60	047°23'58"
75	469 244,50	1 281 322,83	17,67	039°16'57"
76	469 258,11	1 281 334,02	11,34	094°08'48"
77	469 257,36	1 281 345,33	16,95	108°21'36"
78	469 252,02	1 281 361,42	78,62	332°58'01"
79	469 204,67	1 281 298,66	36,79	337°52'49"
80	469 186,73	1 281 278,82	14,76	388°23'53"
81	469 191,39	1 281 264,61	33,39	047°45'13"
82	469 214,13	1 281 289,87	40,21	388°23'51"
83	469 226,33	1 281 251,71	35,79	332°51'09"
84	469 205,22	1 281 235,18	11,85	388°24'16"
85	469 208,96	1 281 211,94	32,10	316°25'49"
86	469 234,37	1 281 196,71	27,80	053°56'10"

Содержание

Б-эм: ил. №

Лист: в 2-х

кв. № 101:

Изм.	Кол-во	Инт.	№ док.	План	Дата

066-3а/2-ДПТ-ИМТ-6

Лист

38

71	469 279,75	1 281 277,75		
Площадь – 5629 кв. м				
36:31:0000000:ЗУЗ(9)				
Номер точки	Координаты		Длина	Угол
	X	Y		
87	469 381,50	1 280 819,14	19,13	082°38'27"
88	469 383,95	1 280 838,11	53,15	173°20'19"
89	469 331,12	1 280 844,25	21,74	258°22'06"
90	469 337,97	1 280 833,65	43,70	354°05'08"
87	469 381,50	1 280 819,14		
Площадь – 942 кв. м				
36:31:0000000:ЗУЗ(10)				
Номер точки	Координаты		Длина	Угол
	X	Y		
91	470 385,65	1 276 651,37	3,09	057°51'10"
92	470 392,83	1 276 636,89	12,90	031°18'54"
93	470 404,85	1 276 641,58	30,38	057°25'11"
94	470 412,30	1 276 647,38	3,63	382°30'19"
95	470 412,87	1 276 644,71	29,33	021°17'34"
96	470 440,20	1 276 655,36	3,23	102°43'26"
97	470 439,05	1 276 660,46	10,06	021°31'55"
98	470 448,77	1 276 663,04	18,63	102°31'20"
99	470 444,73	1 276 681,23	19,83	108°04'11"
100	470 438,73	1 276 700,03	18,16	090°26'53"
101	470 438,06	1 276 719,19	43,30	116°35'19"
102	470 418,70	1 276 737,91	33,44	083°12'53"
103	470 423,12	1 276 796,10	27,81	099°39'03"
104	470 418,44	1 276 803,62	17,30	114°10'19"
105	470 409,22	1 276 844,00	55,56	104°22'17"
106	470 395,43	1 276 897,82	51,70	093°43'19"
107	470 392,03	1 276 948,94	23,02	100°51'08"
108	470 387,65	1 276 971,58	71,41	103°10'41"
109	470 371,31	1 277 041,11	73,76	104°26'15"
110	470 353,02	1 277 112,54	40,34	101°52'22"
111	470 344,68	1 277 159,21	37,48	105°13'56"
112	470 334,70	1 277 188,36	34,89	099°36'10"
113	470 328,96	1 277 229,76	12,58	109°01'52"
114	470 324,00	1 277 234,65	31,49	111°20'31"
115	470 313,40	1 277 263,88	35,01	091°59'19"
116	470 310,45	1 277 348,94	34,71	106°56'21"
117	470 303,39	1 277 370,38	19,00	150°24'42"
118	470 286,66	1 277 382,00	26,36	125°13'51"
119	470 275,03	1 277 400,72	209,24	102°40'57"
120	470 226,97	1 277 602,95	3,86	179°16'52"
121	470 221,18	1 277 603,02	33,38	133°51'57"
122	470 197,59	1 277 601,45	150,13	282°40'55"
123	470 180,55	1 277 454,86	8,30	157°00'01"
124	470 197,12	1 277 469,15	358,79	382°40'53"

Согласовано

В-зам. инв. №

Полн. и дата

инв. № попл.

Имя	Кол-во	Плос.	№ док.	Плани	Дата

066-3а/2-ДПТ-ИМТ-6

Лист

39

91	470 385,65	1 376 631,31		
Площадь – 63 899 кв. м				
36:31:3900026:142:3У1				
Номер точки	Координаты		Длина	Угол
	X	Y		
1	470 278,25	1 384 732,01	87,30	157°49'14"
2	470 197,45	1 384 764,95	42,36	086°52'27"
3	470 199,76	1 384 807,25	34,97	157°49'17"
4	470 167,38	1 384 820,45	35,92	247°49'07"
5	470 154,06	1 384 787,78	149,58	157°49'10"
6	470 018,59	1 384 844,25	86,04	087°00'07"
7	470 020,05	1 384 930,17	148,05	229°22'58"
8	469 913,67	1 384 817,79	167,46	339°19'42"
9	470 080,33	1 384 738,65	199,70	352°20'23"
1	470 278,25	1 384 732,01		
Площадь – 17 998 кв. м				
36:31:3900025:75:3У1				
Номер точки	Координаты		Длина	Угол
	X	Y		
1	470 284,95	1 384 629,70	66,42	087°00'19"
2	470 288,40	1 384 696,03	136,67	173°19'16"
3	470 103,02	1 384 717,74	42,47	169°22'51"
4	470 061,28	1 384 725,37	173,44	158°50'18"
5	469 899,34	1 384 788,18	14,13	239°47'41"
6	469 890,40	1 384 777,39	23,10	268°59'12"
7	469 893,23	1 384 754,46	93,36	338°13'58"
8	469 979,93	1 384 719,84	169,60	267°03'14"
9	469 971,37	1 384 555,46	22,00	091°24'24"
10	469 993,46	1 384 556,00	24,08	202°30'39"
11	469 908,67	1 384 532,52	35,14	213°16'27"
12	469 969,29	1 384 515,34	343,53	267°03'09"
13	469 941,34	1 383 970,41	35,72	330°31'16"
14	469 968,91	1 383 947,70	761,77	087°00'02"
15	470 008,77	1 384 708,43	148,38	337°28'51"
16	470 145,84	1 384 651,60	36,85	087°29'34"
17	470 175,08	1 384 674,03	113,48	338°01'37"
1	470 284,95	1 384 629,70		
Площадь – 38 672 кв. м				
36:31:3900025:68:3У1(1)				
Номер точки	Координаты		Длина	Угол
	X	Y		
1	469 909,73	1 383 936,20	16,19	325°39'39"
2	469 913,68	1 383 926,67	19,34	135°16'20"
3	469 909,94	1 383 940,26	4,09	267°03'13"
1	469 909,73	1 383 936,20		
Площадь – 29 кв. м				

Согласовано

Подпись №

Подпись №

Подпись №

№ п/п	Кол-во	Плоск.	№ док.	Плани	Дата

066-3а/2-ДПТ-ИМТ-6

Лист

40

36:31:3900025:68:3У1(2)

Номер точки	Координаты		Длина	Угол
	X	Y		
3	469 950,70	1 283 551,94	130,79	087°00'15"
5	469 957,48	1 283 691,94	11,21	357°01'18"
6	469 969,29	1 283 690,46	109,50	087°01'24"
7	469 974,41	1 283 795,86	12,08	176°57'44"
8	469 982,30	1 283 796,50	18,94	091°07'09"
9	469 981,99	1 283 815,44	72,08	087°00'07"
10	469 965,70	1 283 887,42	0,83	313°31'52"
11	469 966,33	1 283 886,62	3,60	073°52'47"
12	469 967,33	1 283 890,28	87,19	141°52'45"
13	469 938,07	1 283 913,24	97,94	267°00'13"
14	469 937,95	1 283 815,43	17,43	302°30'58"
15	469 960,68	1 283 798,15	12,56	176°59'14"
16	469 918,14	1 283 798,81	103,66	266°54'56"
17	469 912,46	1 283 693,40	12,02	357°00'26"
18	469 924,52	1 283 692,77	118,93	267°00'25"
19	469 918,31	1 283 574,00	38,16	329°40'26"
20	469 942,38	1 283 559,39	10,80	316°23'17"
4	469 950,70	1 283 551,94		

Площадь = 13 284 кв. м

36:31:3900025:115:3У1

Номер точки	Координаты		Длина	Угол
	X	Y		
1	469 959,24	1 283 280,45	25,47	114°54'54"
2	469 948,21	1 283 305,55	11,20	177°01'49"
3	469 937,33	1 283 306,13	237,07	087°00'16"
4	469 949,73	1 283 543,08	15,04	136°49'53"
5	469 933,79	1 283 553,47	24,43	148°41'54"
6	469 917,89	1 283 566,06	258,55	267°00'09"
7	469 904,97	1 283 307,86	17,00	177°00'44"
8	469 892,30	1 283 308,49	32,59	334°29'48"
9	469 921,71	1 283 294,46	89,40	343°15'17"
1	469 959,24	1 283 280,45		

Площадь = 8 939 кв. м

36:31:3900025:128:3У1

Номер точки	Координаты		Длина	Угол
	X	Y		
1	469 950,62	1 283 248,00	6,92	011°20'33"
2	469 997,40	1 283 249,56	4,64	006°18'46"
3	469 963,01	1 283 249,69	24,13	087°12'10"
4	469 983,18	1 283 273,36	9,36	114°53'41"
5	469 989,24	1 283 280,45	39,40	162°15'17"
6	469 921,71	1 283 294,46	32,59	134°29'48"
7	469 892,30	1 283 308,49	32,07	222°42'18"
8	469 876,08	1 283 293,53	18,83	267°00'12"
9	469 975,90	1 283 276,71	37,04	334°34'36"
10	469 908,63	1 283 260,61	43,68	343°01'37"

066-3а/2-ДПТ-ИМТ-6

Лист

41

Содержание

Б-эм: лив. №

Почт. и дата

кв. № почт.

Изм.	Кол-во	Инт.	№ док.	План	Дата
------	--------	------	--------	------	------

1	469 950,61	1 283 248,00		
Площадь – 3 11 кв. м				
36:31:3900025-77:3У1(1)				
Номер точки	Координаты		Длина	Угол
	X	Y		
1	469 919,59	1 283 733,49	46,26	065°21'36"
2	469 933,79	1 280 775,54	33,01	152°08'34"
3	469 908,39	1 282 789,63	411,70	086°44'30"
4	469 931,69	1 283 200,70	12,00	357°05'59"
5	469 943,73	1 283 200,09	36,34	087°19'26"
6	469 945,43	1 283 236,89	58,50	162°34'48"
7	469 889,58	1 283 234,42	51,43	266°52'44"
8	469 886,70	1 283 203,07	12,13	356°53'47"
9	469 898,91	1 283 200,43	433,48	367°15'50"
10	469 878,76	1 282 780,45	6,29	245°11'12"
11	469 876,13	1 282 774,72	30,32	136°40'21"
12	469 854,09	1 282 795,50	4,52	148°58'19"
13	469 850,18	1 282 797,76	39,32	266°54'40"
14	469 848,60	1 282 768,48	15,97	314°23'27"
15	469 853,37	1 282 758,50	56,09	337°40'57"
1	469 919,50	1 283 733,49		
Площадь – 18 541 кв. м				

36:31:3900025-77:3У1(2)				
Номер точки	Координаты		Длина	Угол
	X	Y		
16	469 191,04	1 282 032,53	3,80	085°38'14"
17	469 191,35	1 282 035,31	42,67	083°56'44"
18	469 210,09	1 282 073,64	510,90	043°37'29"
19	469 579,91	1 282 406,13	53,33	190°00'13"
20	469 527,46	1 282 416,53	430,43	222°59'34"
21	469 212,63	1 282 103,02	30,10	155°34'18"
22	469 185,21	1 282 135,47	11,05	243°05'13"
23	469 130,71	1 282 105,62	0,21	096°33'54"
24	469 181,31	1 282 103,64	31,63	269°51'18"
25	469 181,13	1 280 092,01	48,39	268°35'28"
26	469 179,94	1 282 043,63	15,70	315°00'00"
16	469 191,04	1 282 032,53		
Площадь – 17 328 кв. м				

36:31:3900025-80:3У1(1)				
Номер точки	Координаты		Длина	Угол
	X	Y		
1	469 894,76	1 282 679,59	59,30	065°21'45"
2	469 919,50	1 283 733,49	66,05	157°44'57"
3	469 853,37	1 282 758,50	9,94	314°23'18"
4	469 865,31	1 282 751,40	32,01	245°09'22"
5	469 851,87	1 282 733,35	443,83	223°13'38"
6	469 527,46	1 282 416,53	53,33	010°27'13"
7	469 579,91	1 282 406,13	390,52	043°13'39"

Содержание

Б-эм: илв. №

Лист: в 2-х

кв. № 105

Имя	Кол-во	Стр.	№ док.	План	Дата

066-3а/2-ДПТ-ИМТ-6

Лист

42

8	469 1863,93	1 281 699,87	53,99	33°09'41"
1	469 894,70	1 281 679,59		
Площадь – 15 199 кв. м				
36:31:3900025:80:3У1(2)				
Номер точки	Координаты		Длина	Угол
	X	Y		
9	469 190,10	1 280 024,67	7,71	023°35'39"
10	469 191,04	1 281 039,53	15,70	135°00'00"
11	469 179,94	1 280 043,63	48,39	028°35'28"
12	469 181,13	1 281 099,01	51,63	189°51'18"
13	469 181,31	1 280 133,64	3,21	116°33'54"
14	469 180,71	1 281 125,62	92,24	243°07'03"
15	469 138,34	1 280 043,61	21,00	323°31'58"
16	469 185,18	1 282 030,29	35,42	351°11'50"
3	469 150,18	1 282 024,87		
Площадь – 2 383 кв. м				
36:31:3900023:80:3У1				
Номер точки	Координаты		Длина	Угол
	X	Y		
1	469 153,66	1 281 469,66	145,45	103°23'19"
2	469 119,79	1 281 612,14	30,42	162°38'52"
3	469 100,30	1 281 618,23	79,28	276°08'52"
4	469 108,79	1 281 539,41	17,65	006°08'48"
5	469 126,34	1 281 541,30	1,81	274°08'29"
6	469 126,47	1 281 539,49	49,89	264°58'00"
7	469 139,33	1 281 491,29	25,64	397°15'17"
8	469 151,10	1 281 469,50	9,81	024°07'37"
1	469 153,66	1 281 469,66		
Площадь – 2 365 кв. м				
36:31:3900023:81:3У1(1)				
Номер точки	Координаты		Длина	Угол
	X	Y		
1	469 158,93	1 281 439,72	4,99	340°35'08"
2	469 163,64	1 281 438,06	6,28	092°38'53"
3	469 163,35	1 281 444,53	3,72	173°08'10"
4	469 159,65	1 281 444,71	5,04	281°47'02"
1	469 158,93	1 281 439,72		
Площадь – 24 кв. м				
36:31:3900023:81:3У1(2)				
Номер точки	Координаты		Длина	Угол
	X	Y		
5	469 153,02	1 281 361,42	12,62	103°22'30"
6	469 248,04	1 281 573,40	34,38	229°16'52"
7	469 155,61	1 281 347,34	58,56	103°22'27"
8	469 204,00	1 281 412,40	14,87	176°13'18"
9	469 189,16	1 281 413,35	18,96	161°50'22"
10	469 171,14	1 281 419,29	102,81	388°22'55"

Содержание

Б-э-м-к-н-в-р

П-о-п-и-н-в-е

к-в-р-н-е-п-о-п-и-

Имя	Кол-во	Плщ.	№ док.	Плщ.	Дата

066-3а/2-ДПТ-НМТ-6

Лист

43

11	469 203,36	1 281 321,73	34,38	329°16'13"
12	469 181,19	1 281 095,68	17,77	288°07'08"
13	469 186,73	1 281 278,62	26,75	047°52'45"
14	469 204,67	1 281 098,68	78,61	051°25'01"
5	469 252,62	1 281 361,42		

Площадь — 3 880 кв. м

36.31.3900023.53.3У1

Номер точки	Координаты		Длина	Угол
	X	Y		
1	469 383,95	1 280 838,11	40,97	032°05'45"
2	469 418,60	1 280 859,88	0,94	108°02'52"
3	469 418,37	1 280 860,77	30,35	211°53'03"
4	469 392,02	1 280 844,70	419,90	108°22'47"
5	469 260,32	1 281 243,18	34,44	043°46'14"
6	469 282,46	1 281 269,47	8,69	108°09'50"
7	469 279,39	1 281 277,73	97,90	235°56'10"
8	469 234,97	1 281 196,71	0,17	315°00'00"
9	469 115,00	1 281 196,59	33,53	054°22'30"
10	469 238,79	1 281 215,71	363,23	288°23'48"
11	469 359,63	1 280 850,03	32,07	175°16'40"
12	469 327,67	1 280 854,67	10,95	288°23'07"
13	469 381,12	1 280 844,38	93,19	353°00'19"
1	469 383,95	1 280 838,11		

Площадь — 12 544 кв. м

36.31.000000.268.3У1(1)

Номер точки	Координаты		Длина	Угол
	X	Y		
1	470 221,15	1 377 609,02	3,85	359°13'52"
2	470 126,97	1 377 600,95	87,09	102°40'48"
3	470 219,75	1 377 635,04	147,82	102°40'53"
4	470 187,80	1 377 779,15	1,76	195°51'21"
5	470 185,61	1 377 778,77	3,60	105°56'02"
6	470 184,01	1 377 780,73	1,97	013°56'43"
7	470 186,31	1 377 780,77	1 013,83	102°40'54"
8	469 963,94	1 378 771,87	1 039,96	102°40'53"
9	469 735,63	1 379 786,46	16,25	086°52'39"
10	469 735,91	1 378 802,71	23,31	058°38'48"
11	469 732,43	1 379 803,66	1,71	012°49'09"
12	469 734,10	1 378 826,04	4,31	102°44'43"
13	469 733,15	1 379 830,24	3,46	016°04'25"
14	469 733,31	1 379 830,92	29,47	108°04'25"
15	469 703,39	1 379 859,24	14,06	138°55'11"
16	469 713,46	1 379 837,06	10,48	096°53'45"
17	469 711,34	1 379 867,41	18,68	008°54'56"
18	469 727,33	1 379 869,84	3,29	078°37'19"
19	469 703,98	1 379 873,07	9,74	039°40'12"
20	469 733,48	1 379 879,29	12,88	129°43'32"
21	469 703,39	1 379 889,30	38,07	087°50'53"
22	469 728,38	1 379 927,25	21,14	116°47'42"

066-3а/2-ДПТ-ИМТ-6

23	469 721,77	1 379 947,26	48,33	266°51'23"
24	469 719,17	1 379 899,00	3,10	129°45'29"
25	469 717,14	1 379 901,38	18,20	162°39'43"
26	469 713,19	1 379 919,14	17,39	192°40'47"
27	469 701,06	1 379 916,42	967,37	108°22'07"
28	469 397,79	1 380 809,76	29,90	029°44'18"
29	469 423,73	1 380 844,59	16,11	108°244,5"
30	469 418,60	1 380 859,88	40,97	212°05'49"
31	469 383,95	1 380 838,11	19,13	262°38'27"
32	469 381,50	1 380 819,14	43,70	174°05'08"
33	469 337,97	1 380 803,65	3,63	258°21'58"
34	469 338,00	1 380 831,13	31,89	356°07'56"
35	469 370,60	1 380 819,00	967,92	258°22'29"
36	469 673,72	1 379 900,43	2,76	192°46'36"
37	469 673,03	1 379 899,92	32,18	382°41'26"
38	469 680,10	1 379 868,45	32,37	212°47'56"
39	469 655,33	1 379 847,71	9,75	302°47'53"
40	469 661,47	1 379 840,12	18,21	038°47'08"
41	469 675,46	1 379 851,69	9,18	345°25'07"
42	469 684,34	1 379 849,56	43,91	282°40'54"
43	469 693,99	1 379 806,72	3,19	012°43'06"
44	469 700,35	1 379 808,30	48,03	382°40'51"
45	469 711,75	1 379 760,42	109,19	267°00'27"
46	469 706,05	1 379 651,44	84,86	382°40'55"
47	469 724,68	1 379 563,65	101,00	085°52'25"
48	469 732,03	1 379 670,39	1120,70	382°40'55"
49	470 187,59	1 377 601,43	28,38	002°51'57"
1	470 221,13	1 377 603,02		

Площадь – 10 2364 кв. м

36:31:000000:268:3У1(2)

Номер точки	Координаты		Длина	Угол
	X	Y		
50	470 385,65	1 376 631,31	3,87	382°40'23"
51	470 336,50	1 376 607,33	23,11	037°26'24"
52	470 404,25	1 376 641,68	12,90	201°13'54"
53	470 392,19	1 376 636,89	9,02	217°51'10"
50	470 385,65	1 376 631,31		

Площадь – 57 кв. м

36:31:000000:268:3У1(3)

Номер точки	Координаты		Длина	Угол
	X	Y		
54	470 480,13	1 376 477,34	182,34	102°38'21"
55	470 440,20	1 376 633,36	29,33	201°17'24"
56	470 412,97	1 376 644,71	25,74	384°19'40"
57	470 419,24	1 376 619,77	117,49	282°19'15"
58	470 444,31	1 376 504,99	45,34	322°19'38"
54	470 480,13	1 376 477,34		

Площадь – 4 659 кв. м

Содержание

Б-эм: илв. №

Полк: и ввв

кв. № полк:

№ п/п	Кол-во	Плос.	№ док.	Плоск.	Дата

066-3а/2-ДПТ-ИМТ-6

Лист

45

36:31:000000:265:3У1

Номер точки	Координаты		Длина	Угол
	X	Y		
1	469 727,38	1 279 859,34	0,10	107°13'46"
2	469 727,53	1 279 859,34	6,03	098°40'52"
3	469 726,41	1 279 865,30	4,63	073°39'57"
4	469 727,53	1 279 869,84	15,68	138°34'58"
5	469 711,84	1 279 867,41	10,48	178°53'43"
6	469 713,46	1 279 857,06	14,06	008°55'11"
1	469 727,38	1 279 859,34		

Площадь – 151 кв. м

36:31:3900017:34:3У1

Номер точки	Координаты		Длина	Угол
	X	Y		
1	470 620,58	1 273 721,66	375,86	282°40'54"
2	470 747,00	1 273 159,85	33,13	314°05'47"
3	470 770,09	1 273 136,02	12,04	026°16'02"
4	470 780,39	1 273 141,35	607,34	103°40'54"
5	470 647,56	1 273 753,87	29,61	204°20'58"
1	470 620,58	1 273 721,66		

Площадь – 17346 кв. м

36:31:3900017:3У1(1)

Номер точки	Координаты		Длина	Угол
	X	Y		
1	470 832,34	1 274 550,75	68,38	063°19'14"
2	470 863,39	1 274 613,74	25,76	352°49'11"
3	470 883,95	1 274 609,52	105,97	081°49'40"
4	470 802,13	1 274 714,35	26,04	172°35'13"
5	470 876,39	1 274 717,44	434,51	102°40'54"
6	470 780,39	1 273 141,35	12,04	206°16'02"
7	470 770,09	1 273 136,02	33,01	134°05'47"
8	470 747,00	1 273 159,85	449,44	282°40'53"
9	470 845,67	1 274 701,37	105,97	253°01'50"
10	470 832,36	1 274 616,68	51,97	243°19'35"
11	470 802,53	1 274 570,14	29,80	319°30'32"
1	470 832,34	1 274 550,75		

Площадь – 20 373 кв. м

36:31:3900017:3У1(2)

Номер точки	Координаты		Длина	Угол
	X	Y		
12	470 740,00	1 274 434,50	56,54	012°05'13"
13	470 795,29	1 274 446,34	0,78	063°05'38"
14	470 785,63	1 274 447,01	22,67	153°07'06"
15	470 775,41	1 274 437,36	34,31	162°28'43"
16	470 743,69	1 274 467,59	1,38	243°32'43"
17	470 740,06	1 274 466,36	31,93	268°16'02"
12	470 740,00	1 274 434,50		

Площадь – 992 кв. м

Содержание

Б-эм: илв. №

Листы в деле

кв. № попл.

Изм.	Кол-во	Инт.	№ док.	План	Дата

066-3а/2-ДПТ-ИМТ-6

Лист

46

36:31:3900022:3У1(1)

Номер точки	Координаты		Длина	Угол
	X	Y		
1	470 794,71	1 374 445,19	1,28	063°38'03"
2	470 795,29	1 374 446,34	56,34	19°05'13"
3	470 740,00	1 374 464,50	31,53	068°13'07"
4	470 742,00	1 374 466,36	2,54	243°20'03"
5	470 740,91	1 374 464,09	30,90	356°17'20"
6	470 738,97	1 374 433,33	57,00	01°04'41"
1	470 794,71	1 374 445,19		

Площадь – 88 кв. м

36:31:3900022:3У1(2)

Номер точки	Координаты		Длина	Угол
	X	Y		
7	470 348,93	1 373 588,72	113,03	063°17'56"
8	470 399,72	1 373 689,70	45,09	200°50'27"
9	470 389,49	1 373 674,37	50,83	243°21'34"
10	470 336,88	1 373 628,94	21,22	271°29'07"
11	470 333,31	1 373 607,73	32,33	301°39'16"
7	470 348,93	1 373 588,72		

Площадь – 2 500 кв. м

36:31:3900022:78:3У1

Номер точки	Координаты		Длина	Угол
	X	Y		
1	470 756,94	1 374 370,00	84,13	063°19'30"
2	470 794,71	1 374 445,19	57,00	19°04'41"
3	470 738,91	1 374 463,25	30,90	068°17'07"
4	470 740,91	1 374 464,09	84,70	243°07'01"
5	470 698,31	1 374 380,94	21,27	350°33'19"
6	470 719,29	1 374 376,35	38,70	350°07'52"
1	470 756,94	1 374 370,00		

Площадь – 4 206 кв. м

36:31:3900022:52:3У1

Номер точки	Координаты		Длина	Угол
	X	Y		
1	470 399,72	1 373 689,70	748,93	063°17'41"
2	470 736,35	1 374 358,74	13,40	333°06'36"
3	470 748,24	1 374 359,68	19,36	063°19'45"
4	470 756,94	1 374 370,00	38,22	170°07'52"
5	470 719,29	1 374 376,35	21,37	170°33'19"
6	470 698,31	1 374 380,94	1,85	243°00'53"
7	470 699,49	1 374 378,41	13,59	333°08'00"
8	470 709,60	1 374 372,37	780,81	243°21'12"
9	470 389,49	1 373 674,37	43,09	020°50'27"
1	470 399,72	1 373 689,70		

Площадь – 23 180 кв. м

Содержание

Б-зем. или. №

Площ. в кв. м

кв. № попл.

№ п/п	Кол-во	Плос.	№ док.	Плоск.	Дата

066-3а/2-ДПТ-ИМТ-6

Лист

47

36:31:3900021:49:3У1

Номер точки	Координаты		Длина	Угол
	X	Y		
1	470 338,25	1 273 567,50	28,76	063°17'02"
2	470 348,93	1 273 588,72	22,33	121°38'48"
3	470 337,21	1 273 607,73	40,24	271°26'51"
4	470 338,25	1 273 567,50		

Площадь – 226 кв. м

Перечень координат характерных точек образуемых земельными участками в пределах границ Ретьевского муниципального района Воронежской области.

36:26:0000000:1270:3У1

Номер точки	Координаты		Длина	Угол
	X	Y		
1	470 647,55	1 275 733,91	761,80	102°40'53"
2	470 480,11	1 276 477,13	115,46	148°19'08"
3	470 444,53	1 276 504,92	802,80	282°40'53"
4	470 620,57	1 275 721,70	79,61	24°20'53"
1	470 647,55	1 275 733,91		

Площадь – 22 688 кв. м

36:26:4400002:3У1

Номер точки	Координаты		Длина	Угол
	X	Y		
1	470 291,92	1 273 470,53	21,32	057°31'29"
2	470 303,37	1 273 488,52	15,00	078°56'28"
3	470 305,99	1 273 503,29	71,86	063°19'28"
4	470 338,25	1 273 567,50	40,24	091°22'41"
5	470 337,21	1 273 607,73	21,32	091°25'07"
6	470 356,66	1 273 628,91	83,56	243°13'59"
7	470 299,13	1 273 554,23	14,78	127°29'52"
8	470 290,13	1 273 566,00	16,35	145°20'17"
9	470 276,70	1 273 575,30	44,01	243°19'07"
10	470 256,94	1 273 535,98	10,30	257°47'04"
11	470 261,74	1 273 526,87	6,86	311°59'14"
12	470 266,33	1 273 521,77	10,50	282°37'37"
13	470 270,34	1 273 512,07	14,51	241°39'04"
14	470 263,45	1 273 499,30	25,66	288°19'56"
15	470 276,02	1 273 476,93	14,07	340°42'08"
16	470 289,30	1 273 472,28	3,15	326°15'34"
1	470 291,92	1 273 470,53		

Площадь – 5,557 кв. м

36:26:0000000:3У1(1)

Номер точки	Координаты		Длина	Угол
	X	Y		
1	469 945,61	1 272 743,65	14,6	134°15'36"
2	469 932,46	1 272 749,99	6,93	203°54'14"
3	469 926,12	1 272 747,18	767,32	063°19'30"
4	470 270,59	1 273 432,83	35,33	001°10'43"

С.О. Шумилин
 Е.А. Ковалева
 П.И. Ковалева
 И.В. Ковалева

Изм.	Канцелярия	Дат.	№ док.	Полн.	Доп.

5	470 287,62	1 273 463,78	18,97	172°52'30"
6	470 286,66	1 273 463,90	19,01	153°34'11"
7	470 269,64	1 273 472,36	15,43	107°44'45"
8	470 264,92	1 273 487,05	9,95	138°50'15"
9	470 258,68	1 273 494,80	4,24	130°07'48"
10	470 256,58	1 273 498,47	4,81	090°00'00"
11	470 256,55	1 273 502,78	9,33	084°56'48"
12	470 260,50	1 273 511,23	14,10	106°40'35"
13	470 256,39	1 273 524,95	3,49	117°32'41"
14	470 253,85	1 273 539,82	115,86	343°19'36"
15	470 201,84	1 273 426,29	21,11	335°51'50"
16	470 221,10	1 273 417,66	9,26	338°01'07"
17	470 230,35	1 273 417,34	775,98	343°19'30"
18	469 881,99	1 272 723,95	49,56	324°37'06"
19	469 846,72	1 272 689,14	54,09	323°45'19"
20	469 811,06	1 272 648,47	410,92	343°19'36"
21	469 626,58	1 272 281,29	11,39	345°09'27"
22	469 611,18	1 272 242,87	29,06	368°08'46"
23	469 610,73	1 272 213,81	36,1	354°14'49"
24	469 595,30	1 272 159,82	79,35	337°23'47"
25	469 546,94	1 272 096,81	47,75	320°13'08"
26	469 515,73	1 272 060,65	75,18	343°19'33"
27	469 481,98	1 271 993,47	46,38	045°29'31"
28	469 514,46	1 273 026,51	32,42	033°09'30"
29	469 540,97	1 272 045,18	14,9	343°18'52"
30	469 534,28	1 273 031,87	1,55	047°52'32"
31	469 535,32	1 272 033,92	18,56	015°18'33"
32	469 553,22	1 273 037,92	22,41	036°38'05"
33	469 571,20	1 272 051,29	27,15	052°16'55"
34	469 587,43	1 272 073,05	93,31	063°19'30"
35	469 629,12	1 272 156,43	3,52	074°46'53"
36	469 630,77	1 272 161,76	64,4	073°28'41"
37	469 609,12	1 272 223,40	12,49	306°53'43"
38	469 659,58	1 272 216,67	340,15	063°19'28"
39	469 902,08	1 272 699,33	62,12	045°30'53"
1	469 945,61	1 272 743,65		

Площадь = 68 081 кв. м

36:26:000000:3У1(2)

Номер точки	Координаты		Длина	Угол
	X	Y		
40	470 080,25	1 267 615,81	51,78	103°58'09"
41	470 067,75	1 267 666,06	19,75	013°49'43"
42	470 087,01	1 267 670,41	15,86	067°41'19"
43	470 093,03	1 267 685,11	16,37	130°33'24"
44	470 082,48	1 267 697,89	74,86	131°20'40"
45	470 033,03	1 267 754,09	109,07	126°14'52"
46	469 968,34	1 267 842,05	11,82	127°17'48"
47	469 961,38	1 267 851,45	87,25	323°57'41"
48	469 982,43	1 267 766,78	71,34	308°19'11"
49	470 026,79	1 267 710,65	43,54	323°57'12"

Состояние
 В-зем. или №/кв
 Тип и вид
 вид № конт.

№	Канал	Диск	№ диск	Грунт	Дом

066-3а/2-ДПТ-ИМТ-6

50	470 037,29	1 267 668,39	67,90	309°15'01"
40	470 080,29	1 267 615,81		

Площадь – 7,164 кв. м

36:26:000000:69:3У1(1)

Номер точки	Координаты		Длина	Угол
	X	Y		
1	469 629,32	1 272 156,43	67,41	063°19'43"
2	469 659,58	1 272 216,67	12,49	146°23'43"
3	469 649,12	1 272 223,49	64,40	253°26'41"
4	469 630,77	1 272 161,76	3,52	254°46'53"
1	469 629,32	1 272 156,43		

Площадь – 422 кв. м

36:26:000000:69:3У1(2)

Номер точки	Координаты		Длина	Угол
	X	Y		
5	469 271,63	1 270 868,18	377,81	104°00'06"
6	469 180,24	1 271 234,76	35,16	124°31'57"
7	469 123,59	1 271 260,76	899,00	063°12'35"
8	469 587,43	1 272 073,05	27,15	233°16'53"
9	469 571,20	1 272 051,29	22,41	216°38'05"
10	469 553,22	1 272 037,92	18,56	139°12'53"
11	469 535,32	1 272 033,02	1,55	227°51'32"
12	469 534,28	1 272 031,87	824,85	243°19'30"
13	469 163,98	1 271 294,81	21,82	174°39'47"
14	469 142,25	1 271 296,84	79,18	264°49'36"
15	469 175,11	1 271 217,98	20,25	334°38'39"
16	469 155,27	1 271 216,09	226,29	263°45'03"
17	469 209,16	1 270 996,29	0,09	018°28'06"
18	469 209,15	1 270 996,32	0,23	004°56'11"
19	469 209,38	1 270 996,34	0,23	335°01'49"
20	469 209,61	1 270 996,32	0,23	344°44'12"
21	469 209,83	1 270 996,36	0,23	334°32'12"
22	469 210,04	1 270 996,16	0,23	325°37'11"
23	469 210,23	1 270 996,03	0,23	315°00'00"
24	469 210,39	1 270 995,87	0,23	304°22'49"
25	469 210,52	1 270 995,68	0,23	295°27'48"
26	469 210,62	1 270 995,47	0,23	285°15'18"
27	469 210,68	1 270 995,25	0,23	274°58'11"
28	469 210,70	1 270 995,02	0,23	265°01'09"
29	469 210,68	1 270 994,79	0,23	254°44'42"
30	469 210,62	1 270 994,57	0,23	244°32'12"
31	469 210,52	1 270 994,36	0,23	235°37'11"
32	469 210,39	1 270 994,17	0,23	225°00'00"
33	469 210,23	1 270 994,01	0,23	214°23'49"
34	469 210,04	1 270 993,88	0,23	205°27'48"
35	469 209,83	1 270 993,78	18,16	134°55'53"
36	469 209,68	1 270 993,74	153,47	284°16'23"
37	469 218,11	1 270 843,07	34,49	046°43'38"

Состояние:
 В-зак. или: №
 Тип: и
 код №

№	Классиф.	Дат.	№ док.	Город	Дом

066-3а/2-ДПТ-ИМТ-6

5	469 277,63	1 270 849,18		
---	------------	--------------	--	--

Площадь = 38 704 кв. м.

36:26:0000000:1162:ЗУ1(1)

Номер точки	Координаты		Длина	Угол
	X	Y		
1	469 277,63	1 270 849,18	20,79	109°16'12"
2	469 272,70	1 270 869,34	37,77	026°43'38"
3	469 246,85	1 270 841,84	3,64	353°50'42"
4	469 247,72	1 270 838,31	16,06	009°31'58"
5	469 263,56	1 270 840,97	16,46	020°54'48"
1	469 277,63	1 270 849,18		

Площадь = 435 кв. м.

36:26:0000000:1162:ЗУ1(2)

Номер точки	Координаты		Длина	Угол
	X	Y		
6	469 604,26	1 269 652,14	20,93	103°39'04"
7	469 599,32	1 269 672,48	26,78	140°19'41"
8	469 576,53	1 269 686,54	12,83	161°07'38"
9	469 564,39	1 269 690,69	653,62	103°49'52"
10	469 407,84	1 270 327,35	11,98	013°43'41"
11	469 419,48	1 270 330,19	8,89	103°49'06"
12	469 417,36	1 270 338,82	4,11	215°00'12"
13	469 413,99	1 270 336,46	46,45	233°17'59"
14	469 380,18	1 270 304,61	818,09	384°06'53"
15	469 530,91	1 269 705,18	13,60	153°32'58"
16	469 518,84	1 269 711,45	22,21	157°09'50"
17	469 498,37	1 269 720,07	22,53	297°46'17"
18	469 508,88	1 269 700,14	80,96	334°12'15"
19	469 581,77	1 269 664,91	25,86	330°34'42"
6	469 604,26	1 269 652,14		

Площадь = 21 308 кв. м.

36:26:0000000:1162:ЗУ1(3)

Номер точки	Координаты		Длина	Угол
	X	Y		
20	469 715,45	1 269 083,11	595,74	103°57'43"
21	469 571,71	1 269 661,25	37,75	154°08'52"
22	469 537,74	1 269 677,71	632,68	353°57'42"
23	469 690,39	1 269 063,72	31,69	037°43'50"
20	469 715,45	1 269 083,11		

Площадь = 17 810 кв. м.

36:26:0000000:1162:ЗУ1(4)

Номер точки	Координаты		Длина	Угол
	X	Y		
24	469 803,16	1 268 730,32	294,54	103°57'42"
25	469 730,89	1 269 021,01	3,42	170°43'49"
26	469 725,54	1 269 021,88	24,7	130°37'50"

Содержание

Владение №

Площадь

№

№	Классиф.	Дат.	№ док.	Полн.	Дат.

066-3а/2-ЗПТ-ПМТ-6

Лист

51

27	469 700,84	1 269 021,68	340,57	383°57'42"
28	469 783,01	1 268 691,17	44,00	028°45'57"
24	469 803,16	1 268 730,32		

Площадь – 9 29,1 кв. м

36:26:400001:3X1(1)

Номер точки	Координаты		Длина	Угол
	X	Y		
1	469 209,68	1 270 993,74	0,16	013°55'53"
2	469 209,83	1 270 993,78	0,23	025°27'48"
3	469 210,04	1 270 993,88	0,23	034°22'49"
4	469 210,23	1 270 994,01	0,23	045°00'00"
5	469 210,39	1 270 994,17	0,23	055°37'11"
6	469 210,52	1 270 994,36	0,23	064°32'12"
7	469 210,62	1 270 994,57	0,23	074°44'42"
8	469 210,68	1 270 994,79	0,23	085°01'49"
9	469 210,70	1 270 995,02	0,23	094°59'11"
10	469 210,68	1 270 995,25	0,23	105°15'18"
11	469 210,62	1 270 995,47	0,23	115°27'48"
12	469 210,52	1 270 995,68	0,23	124°23'49"
13	469 210,39	1 270 995,87	0,23	135°00'00"
14	469 210,23	1 270 996,03	0,23	145°37'11"
15	469 210,04	1 270 996,16	0,23	154°32'12"
16	469 209,83	1 270 996,26	0,23	164°44'42"
17	469 209,61	1 270 996,32	0,23	175°01'49"
18	469 209,38	1 270 996,34	0,23	184°58'11"
19	469 209,15	1 270 996,32	0,09	198°26'06"
20	469 209,06	1 270 996,29	2,62	383°39'56"
1	469 209,68	1 270 993,74		

Площадь – 3 кв. м

36:26:400001:3Y1(2)

Номер точки	Координаты		Длина	Угол
	X	Y		
21	469 249,97	1 270 829,10	18,04	041°06'40"
22	469 263,36	1 270 840,96	16,06	139°39'51"
23	469 247,72	1 270 838,31	9,48	383°43'42"
21	469 249,97	1 270 829,10		

Площадь – 76 кв. м

36:26:4400001:3Y1(3)

Номер точки	Координаты		Длина	Угол
	X	Y		
24	469 417,36	1 270 338,82	21,32	103°45'22"
25	469 412,29	1 270 359,53	11,08	043°45'22"
26	469 420,29	1 270 367,19	1,92	134°09'27"
27	469 418,95	1 270 368,57	9,99	224°08'55"
28	469 411,78	1 270 361,61	73,22	103°57'51"
29	469 394,11	1 270 452,67	11,29	046°34'45"
30	469 401,87	1 270 440,87	9,48	097°27'17"
31	469 400,64	1 270 450,27	84,15	207°37'30"

Сторона №1
 Сторона №2
 Сторона №3
 Сторона №4
 Сторона №5

066-3а/2-ДПТ-ИМТ-6

Лист

52

Имя	Кадучи	Дат.	№ док.	Город	Дом
-----	--------	------	--------	-------	-----

32	469 326,117	1 270 411,26	1,27	324°02'23"
33	469 325,19	1 270 410,38	21,95	033°56'51"
34	469 330,48	1 270 389,08	15,97	033°29'27"
35	469 344,90	1 270 395,95	81,6	033°45'47"
36	469 364,31	1 270 316,69	1,75	013°33'54"
37	469 366,01	1 270 317,10	19,94	034°50'13"
38	469 351,87	1 270 303,04	2,58	334°05'41"
39	469 352,45	1 270 300,73	24,25	045°17'03"
40	469 369,51	1 270 317,96	7,09	013°37'29"
41	469 376,40	1 270 319,63	15,49	364°07'43"
42	469 380,18	1 270 304,61	46,45	043°17'25"
43	469 413,39	1 270 336,46	4,11	035°00'13"
24	469 417,36	1 270 338,82		

Площадь – 6 984 кв. м

36: 26: 4400001.3У1(4)

Номер точки	Координаты		Длина	Угол
	X	Y		
44	469 571,71	1 269 661,25	3,85	105°56'29"
45	469 570,30	1 269 666,93	40,09	331°03'23"
46	469 605,38	1 269 647,53	4,74	105°39'30"
47	469 604,26	1 269 652,14	25,86	130°24'42"
48	469 581,77	1 269 664,91	80,96	134°12'15"
49	469 508,88	1 269 700,14	7,00	297°46'26"
50	469 512,14	1 269 693,95	26,07	337°19'40"
51	469 536,20	1 269 683,90	6,38	033°59'15"
52	469 537,74	1 269 677,71	37,75	334°08'57"
44	469 571,71	1 269 661,25		

Площадь – 529 кв. м

36: 26: 4400001.3У1(5)

Номер точки	Координаты		Длина	Угол
	X	Y		
53	469 730,89	1 269 021,01	18,35	103°58'33"
54	469 726,45	1 269 038,85	11,95	001°23'25"
55	469 738,40	1 269 039,14	32,90	058°19'11"
56	469 733,64	1 269 071,69	15,10	303°24'28"
57	469 719,78	1 269 065,69	17,95	105°57'32"
58	469 715,45	1 269 083,11	31,69	217°43'50"
59	469 690,39	1 269 063,72	10,00	383°56'30"
60	469 692,80	1 269 054,01	8,27	203°26'06"
61	469 685,21	1 269 050,72	12,95	278°39'43"
62	469 687,16	1 269 037,92	9,59	001°21'26"
63	469 696,75	1 269 038,45	16,97	383°56'40"
64	469 700,84	1 269 021,68	24,7	000°17'50"
65	469 725,54	1 269 021,88	5,42	350°45'49"
53	469 730,89	1 269 021,01		

Площадь – 2 074 кв. м

Содержание:

Возраст: 76

Пол: не ясно

возраст: 76

№ п/п	№ докум.	Дата	№ док.	Город	Долг.

066-3а/2-ДПТ-ИМТ-6

36:26:4400001:3У1(6)

Номер точки	Координаты		Длина	Угол
	X	Y		
66	469 821.81	1 268 655.35	15.15	108°56'40"
67	469 818.16	1 268 670.05	13.19	228°11'49"
68	469 809.37	1 268 660.22	40.00	038°08'13"
69	469 810.67	1 268 700.20	10.74	103°57'51"
70	469 808.08	1 268 710.62	3.23	023°59'19"
71	469 811.05	1 268 711.88	21.92	063°08'38"
72	469 811.76	1 268 733.79	10.77	225°29'51"
73	469 804.21	1 268 726.11	4.34	104°00'15"
74	469 803.16	1 268 730.32	44.03	347°45'57"
75	469 783.01	1 268 691.17	56.83	253°57'38"
76	469 796.72	1 268 636.02	10.20	026°11'17"
77	469 805.87	1 268 640.52	21.77	042°56'02"
66	469 821.81	1 268 655.35		

Площадь – 1.914 кв. м

36:26:4400001:3У1(7)

Номер точки	Координаты		Длина	Угол
	X	Y		
78	469 878.95	1 268 517.30	9.28	051°38'55"
79	469 884.71	1 268 524.58	26.03	103°57'41"
80	469 878.43	1 268 549.84	43.04	147°13'32"
81	469 842.24	1 268 573.14	12.61	103°56'53"
82	469 839.20	1 268 585.38	42.55	148°56'28"
83	469 803.54	1 268 608.59	17.99	283°57'30"
84	469 807.88	1 268 591.43	28.68	153°48'41"
85	469 782.14	1 268 603.78	7.58	197°34'29"
86	469 774.91	1 268 601.49	24.41	253°57'44"
87	469 780.80	1 268 577.80	18.01	305°43'41"
88	469 791.55	1 268 570.47	102.3	323°41'08"
78	469 878.95	1 268 517.30		

Площадь – 3.694 кв. м

36:26:4400001:121:3У1

Номер точки	Координаты		Длина	Угол
	X	Y		
1	469 400.64	1 270 450.17	17.83	097°30'33"
2	469 398.32	1 270 467.94	28.42	113°39'05"
3	469 386.92	1 270 493.98	56.82	103°40'54"
4	469 373.48	1 270 549.19	57.65	099°55'05"
5	469 363.55	1 270 605.98	53.81	103°56'08"
6	469 350.59	1 270 658.20	57.64	102°11'09"
7	469 338.43	1 270 714.52	50.26	103°48'34"
8	469 326.42	1 270 763.32	28.01	106°45'57"
9	469 318.34	1 270 790.14	46.92	103°01'13"
10	469 307.77	1 270 835.85	26.94	177°11'30"
11	469 280.86	1 270 857.18	12.38	104°10'16"
12	469 277.83	1 270 849.17	16.46	209°54'08"
13	469 263.36	1 270 840.96	18.01	221°06'40"

Содержание

Возврат №

План и фото

всего № листов

№	Канал	Длина	№ док.	Грунт	Зем.

066-3а/2-ДПТ-ИМТ-6

Лист

54

14	469 249,97	1 270 829,10	18,73	283°27'53"
15	469 250,14	1 270 828,49	16,11	239°01'49"
16	469 241,84	1 270 814,56	18,58	221°04'11"
17	469 227,83	1 270 802,35	403,88	233°56'57"
18	469 325,19	1 270 410,38	1,27	044°02'23"
19	469 326,10	1 270 411,26	84,11	027°37'40"
1	469 400,64	1 270 450,27		

Площадь – 34 533 кв. м

36:26:4400001.117:3У1(1)

Номер точки	Координаты		Длина	Угол
	X	Y		
1	469 824,55	1 268 717,59	17,79	065°02'01"
2	469 832,06	1 268 733,72	16,48	107°18'08"
3	469 827,16	1 268 749,45	21,96	255°29'47"
4	469 811,76	1 268 733,79	21,92	268°08'38"
5	469 811,03	1 268 711,88	14,66	022°55'36"
1	469 824,55	1 268 717,59		

Площадь – 469 кв. м

36:26:4400001.117:3У1(2)

Номер точки	Координаты		Длина	Угол
	X	Y		
6	469 818,16	1 268 670,05	31,07	103°57'05"
7	469 810,67	1 268 700,20	40	268°02'15"
8	469 809,37	1 268 660,22	13,19	043°11'49"
6	469 818,16	1 268 670,05		

Площадь – 169 кв. м

36:26:0000000.1241:3У1

Номер точки	Координаты		Длина	Угол
	X	Y		
1	469 839,20	1 268 585,38	72,10	108°57'26"
2	469 821,81	1 268 655,35	21,77	223°56'02"
3	469 805,87	1 268 640,52	10,20	206°11'17"
4	469 796,72	1 268 636,02	28,27	253°57'45"
5	469 803,54	1 268 608,59	42,55	326°06'28"
1	469 839,20	1 268 585,38		

Площадь – 1 424 кв. м

36:26:0000000.111:3У1(1)

Номер точки	Координаты		Длина	Угол
	X	Y		
1	470 092,65	1 267 685,66	21,99	124°29'40"
2	470 080,20	1 267 703,79	47,62	130°22'32"
3	470 049,35	1 267 740,07	62,72	103°57'31"
4	470 054,22	1 267 800,94	7,72	013°01'41"
5	470 041,74	1 267 802,68	130,96	103°01'12"
6	470 007,73	1 267 949,76	10,20	153°01'42"
7	469 987,79	1 267 947,46	601,08	103°57'41"
8	469 852,77	1 268 530,78	29,29	531°03'48"

066-3а/2-ДПТ-ПМТ-6

Лист

55

Содержание

Возраст: 76

Пол: не ясно

пол: не ясно

Имя | Фамилия | Дата | № докум. | Подпись | Дата

9	469 878,40	1 268 516,61	11,88	051°26'30"
10	469 878,95	1 268 517,30	102,1	148°41'03"
11	469 791,55	1 268 570,47	31,30	325°42'03"
12	469 817,41	1 268 852,83	630,53	033°57'39"
13	469 969,53	1 267 940,93	7,72	193°01'41"
14	469 962,01	1 267 939,19	170,54	033°01'14"
15	469 991,42	1 267 812,01	37,76	027°17'41"
16	469 968,59	1 267 842,05	119,07	306°14'52"
17	470 033,03	1 267 754,09	74,86	311°20'40"
18	470 082,48	1 267 697,89	15,91	305°44'44"
1	470 092,65	1 267 685,66		

Площадь – 26 302 кв. м

36:26:000000-1111-3У1(2)

Номер точки	Координаты		Длина	Угол
	X	Y		
19	470 269,86	1 266 853,16	785,87	103°57'42"
20	470 080,25	1 267 615,81	67,90	139°15'01"
21	470 037,29	1 267 668,39	851,50	285°57'44"
22	470 242,74	1 266 842,05	29,31	022°16'37"
19	470 269,86	1 266 853,16		

Площадь – 23 743 кв. м

36:26:4300007:3У1

Номер точки	Координаты		Длина	Угол
	X	Y		
1	470 269,95	1 266 853,78	11,39	103°19'28"
2	470 269,86	1 266 853,16	29,31	202°16'57"
3	470 242,74	1 266 842,05	11,21	284°00'10"
4	470 242,79	1 266 841,85	29,28	021°55'17"
1	470 269,95	1 266 853,78		

Площадь – 9 кв. м

36:26:4300003:42:3У1

Номер точки	Координаты		Длина	Угол
	X	Y		
1	470 406,85	1 266 310,00	534,10	104°09'53"
2	470 276,15	1 266 827,86	30,05	024°58'44"
3	470 303,39	1 266 840,55	20,84	104°08'11"
4	470 298,30	1 266 860,76	29,38	133°38'02"
5	470 270,44	1 266 850,82	2,02	104°09'10"
6	470 269,95	1 266 852,78	29,28	201°55'17"
7	470 242,79	1 266 841,85	25,76	007°57'15"
8	470 218,90	1 266 832,22	25,53	289°07'41"
9	470 226,61	1 266 809,89	28,20	019°05'58"
10	470 248,53	1 266 817,58	538,50	283°56'12"
11	470 378,53	1 266 295,01	70,85	013°15'42"
12	470 352,44	1 266 278,54	9,60	283°55'14"
13	470 354,25	1 266 269,22	4,08	323°16'14"
14	470 358,02	1 266 266,78	65,21	041°30'45"
1	470 406,85	1 266 310,00		

Площадь – 18 638 кв. м

С.С. Шамалова

В.А. Мухоморова

П.А. Мухоморова

В.А. Мухоморова

№ п/п	№ докум.	Дата	№ докум.	Подпись	Должн.

066-3а/2-ДПТ-ПМТ-6

Лист

56

36:26:000000:1252:3У1

Номер точки	Координаты		Длина	Угол
	X	Y		
1	470 607,84	1 265 494,33	340,59	103°57'23"
2	470 477,46	1 266 018,96	14,18	074°55'08"
3	470 491,16	1 266 022,61	105,57	104°31'38"
4	470 464,68	1 266 124,80	10,95	183°11'40"
5	470 453,75	1 266 124,19	191,64	104°09'58"
6	470 406,85	1 266 310,00	65,21	331°30'49"
7	470 358,02	1 266 266,78	2,10	323°07'48"
8	470 359,70	1 266 265,52	29,12	042°26'21"
9	470 381,19	1 266 285,17	175,89	383°54'18"
10	470 423,46	1 266 114,43	14,01	194°55'44"
11	470 409,92	1 266 110,82	105,57	384°13'50"
12	470 436,02	1 266 008,33	13,36	014°57'42"
13	470 418,93	1 266 011,98	521,64	383°57'50"
14	470 574,83	1 265 505,76	34,93	340°54'54"
1	470 607,84	1 265 494,33		

Площадь – 27,450 кв. м

36:26:4300003:3У1(1)

Номер точки	Координаты		Длина	Угол
	X	Y		
1	470 608,81	1 265 490,41	4,04	103°53'55"
2	470 607,84	1 265 494,33	34,93	180°54'04"
3	470 574,83	1 265 505,76	3,42	383°57'59"
4	470 575,65	1 265 502,44	35,21	340°03'56"
1	470 608,81	1 265 490,41		

Площадь – 109 кв. м

36:26:4300003:3У1(2)

Номер точки	Координаты		Длина	Угол
	X	Y		
5	470 960,67	1 262 485,06	0,51	109°03'17"
6	470 960,42	1 262 485,51	2,89	174°01'57"
7	470 957,55	1 262 485,81	18,76	331°57'11"
8	470 943,60	1 262 473,27	8,55	322°09'23"
9	470 937,26	1 262 467,53	0,78	389°11'51"
10	470 937,64	1 262 466,85	27,41	042°29'19"
11	470 957,86	1 262 485,36	2,83	383°54'07"
5	470 960,67	1 262 485,06		

Площадь – 19 кв. м

36:26:000000:42:3У1(1)

Номер точки	Координаты		Длина	Угол
	X	Y		
1	470 993,82	1 263 981,40	70,65	082°31'52"
2	470 990,70	1 264 051,98	24,20	182°19'15"
3	470 966,52	1 264 051,00	1 483,19	103°57'21"
4	470 608,81	1 265 490,41	35,27	160°03'56"

066-3а/2-ДПТ-ИМТ-6

Лист

57

Содержание

Возврат №

План и фото

всего № листов

№ п/п	Канал	Дат.	№ док.	Плани	Фото

5	470 575,65	1 265 502,44	1 462,21	383°57'58"
6	470 928,56	1 264 083,46	34,70	214°00'39"
7	470 936,98	1 264 049,80	2,76	132°16'58"
8	470 934,22	1 264 049,69	58,72	272°19'35"
9	470 936,60	1 263 991,02	27,39	608°11'11"
10	470 963,71	1 263 994,92	18,01	335°49'08"
11	470 993,82	1 263 981,40		

Площадь = 46 842 кв. м.

36:26:000000-42:3У1(2)

Номер точки	Координаты		Длина	Угол
	X	Y		
11	470 957,55	1 262 485,81	2,89	354°01'57"
12	470 960,42	1 262 485,51	50,47	119°18'10"
13	470 935,72	1 262 529,52	10,32	106°26'00"
14	470 932,80	1 262 539,42	14,48	271°54'00"
15	470 933,28	1 262 524,95	52,70	381°17'34"
16	470 943,60	1 262 473,27	18,76	041°57'11"
11	470 957,55	1 262 485,81		

Площадь = 607 кв. м

36:26:1200004:3У1

Номер точки	Координаты		Длина	Угол
	X	Y		
1	470 879,66	1 263 345,80	4,43	087°55'53"
2	470 879,82	1 263 340,23	2,70	177°52'44"
3	470 877,12	1 263 340,33	231,39	081°01'46"
4	470 913,20	1 263 568,89	14,10	354°27'48"
5	470 927,23	1 263 567,53	15,65	358°45'00"
6	470 942,88	1 263 567,09	35,57	081°25'49"
7	470 948,18	1 263 602,36	4,67	156°23'59"
8	470 943,90	1 263 604,23	16,05	131°27'51"
9	470 927,86	1 263 603,82	9,46	107°28'14"
10	470 918,48	1 263 602,59	346,99	081°15'09"
11	470 971,29	1 263 945,54	24,14	002°19'36"
12	470 995,57	1 263 946,52	34,91	092°32'40"
13	470 993,82	1 263 981,40	80,39	153°43'48"
14	470 966,10	1 263 993,85	2,62	155°52'55"
15	470 963,71	1 263 994,92	11,94	188°11'04"
16	470 951,89	1 263 993,22	15,43	138°11'54"
17	470 936,60	1 263 991,02	46,85	272°18'44"
18	470 938,51	1 263 944,21	3,24	002°17'52"
19	470 941,75	1 263 944,34	138,36	301°17'12"
20	470 920,79	1 263 807,58	27,39	146°49'01"
21	470 897,70	1 263 822,68	4,95	136°03'24"
22	470 892,94	1 263 821,31	91,31	361°22'30"
23	470 879,22	1 263 730,83	51,35	068°53'48"
24	470 897,71	1 263 778,74	19,98	013°53'50"
25	470 917,11	1 263 783,54	447,40	261°17'15"
26	470 849,34	1 263 341,30	16,43	172°58'37"
27	470 832,92	1 263 341,38	2,88	268°00'41"

066-3а/2-ДПТ-ПМТ-6

28	470 832,82	1 263 339,00	46,95	356°05'30"
1	470 879,66	1 263 335,80		
Площадь – 22 620 кв. м				
36:26:0000000:53:3У1(1)				
Номер точки	Координаты		Длина	Угол
	X	Y		
1	470 877,15	1 263 262,92	55,17	007°55'20"
2	470 879,15	1 263 318,05	15,29	357°27'01"
3	470 894,40	1 263 317,37	9,19	302°57'47"
4	470 898,33	1 263 311,34	0,99	011°39'01"
5	470 899,30	1 263 311,54	14,17	035°11'27"
6	470 900,98	1 263 325,61	21,71	175°33'39"
7	470 879,34	1 263 327,29	8,52	037°50'48"
8	470 879,66	1 263 335,80	46,95	176°05'30"
9	470 832,82	1 263 339,00	9,23	367°57'01"
10	470 832,49	1 263 329,78	10,72	176°31'45"
11	470 821,79	1 263 330,45	6,00	368°33'38"
12	470 821,43	1 263 324,44	10,89	354°28'03"
13	470 832,27	1 263 323,39	81,94	367°59'09"
14	470 829,39	1 263 241,50	52,34	034°09'21"
1	470 877,15	1 263 262,92		
Площадь – 4 280 кв. м				
36:26:0000000:53:3У1(2)				
Номер точки	Координаты		Длина	Угол
	X	Y		
15	470 879,69	1 263 125,49	55,62	085°58'08"
16	470 875,84	1 263 180,98	14,68	202°43'19"
17	470 862,30	1 263 175,31	17,04	309°25'25"
18	470 817,46	1 263 166,94	61,86	073°59'43"
19	470 851,77	1 263 105,23	34,50	035°57'59"
15	470 879,69	1 263 125,49		
Площадь – 1 734 кв. м				
36:26:0000000:53:3У1(3)				
Номер точки	Координаты		Длина	Угол
	X	Y		
20	470 887,87	1 263 007,62	30,29	093°50'30"
21	470 885,77	1 263 037,84	3,55	204°56'54"
22	470 880,74	1 263 035,50	24,51	146°17'49"
23	470 860,35	1 263 049,10	4,69	192°33'19"
24	470 855,77	1 263 048,08	35,12	173°59'00"
25	470 858,21	1 263 013,04	30,15	349°38'39"
20	470 887,87	1 263 007,62		
Площадь – 9,36 кв. м				
36:26:0000000:53:3У1(4)				
Номер точки	Координаты		Длина	Угол
	X	Y		
26	470 957,26	1 262 467,53	8,55	042°09'23"

Содержание

Возврат №

План и фото

всего № листов

№	Канал	Длина	№ док.	Грунт	Зем.

066-3а/2-ДПТ-ПМТ-6

Лист

50

27	470 943,60	1 262 473,27	52,70	1 01°17'34"
28	470 938,78	1 262 524,95	14,48	007°54'00"
29	470 932,80	1 262 539,42	57,35	1 06°28'11"
30	470 916,50	1 262 594,42	226,42	003°58'06"
31	470 900,87	1 262 820,30	13,41	003°35'32"
32	470 914,29	1 262 821,14	1,21	003°33'51"
33	470 906,79	1 262 940,91	14,26	1 53°34'44"
34	470 892,56	1 262 940,02	0,20	003°51'43"
35	470 892,55	1 262 940,22	53,39	346°43'56"
36	470 871,53	1 262 891,14	28,63	346°49'11"
37	470 860,26	1 262 864,82	6,18	346°50'17"
38	470 857,83	1 262 859,14	17,51	364°29'40"
39	470 856,13	1 262 841,71	24,15	373°33'42"
40	470 857,65	1 262 817,61	14,18	003°33'31"
41	470 871,80	1 262 818,49	219,38	273°59'47"
42	470 887,09	1 262 599,64	18,17	1 36°28'11"
43	470 869,67	1 262 594,49	95,43	336°27'57"
44	470 896,72	1 262 502,97	18,47	0 16°28'56"
45	470 914,43	1 262 508,21	46,65	330°13'06"
26	470 937,26	1 262 467,53		

Площадь – 16 180 кв. м

36:26:0000000:53:33/1(5)

Номер точки	Координаты		Длина	Угол
	X	Y		
46	471 108,86	1 256 678,54	1124,51	088°02'13"
47	471 125,77	1 257 802,92	15,03	179°00'32"
48	471 110,74	1 257 803,18	3,59	088°02'33"
49	471 110,80	1 257 806,77	15,02	359°00'47"
50	471 125,82	1 257 806,52	3,29	088°07'46"
51	471 125,87	1 257 809,81	18,17	347°00'00"
52	471 142,60	1 257 802,72	27,1	065°29'48"
53	471 183,84	1 257 827,38	4,91	038°11'00"
54	471 153,91	1 257 832,29	39,34	1 33°54'30"
55	471 126,63	1 257 860,63	1,18	038°01'44"
56	471 126,65	1 257 861,81	40,46	1 34°55'11"
57	471 098,08	1 257 890,46	1,92	369°06'17"
58	471 098,05	1 257 888,54	38,80	1 35°41'59"
59	471 070,28	1 257 915,64	52,59	369°29'56"
60	471 069,82	1 257 863,05	36,39	319°03'20"
61	471 097,31	1 257 839,20	1188,20	269°02'18"
62	471 079,44	1 256 651,13	40,21	042°52'28"
46	471 108,86	1 256 678,54		
63	471 117,11	1 257 479,61	3,60	090°00'00"
64	471 117,11	1 257 483,21	15,10	1 30°00'00"
65	471 102,01	1 257 483,21	3,60	270°00'00"
66	471 102,01	1 257 479,61	15,10	000°00'00"
63	471 117,11	1 257 479,61		
67	471 109,30	1 257 196,98	3,60	090°00'00"

066-3а/2-ДПТ-ИМТ-6

68	471 109,30	1 257 200,58	15,10	130°00'00"
69	471 094,20	1 257 200,58	3,60	270°00'00"
70	471 094,20	1 257 196,98	15,10	000°00'00"
67	471 109,30	1 257 196,98		
71	471 101,66	1 256 932,56	3,60	030°00'00"
72	471 101,66	1 256 936,16	15,10	130°00'00"
73	471 086,56	1 256 936,16	3,60	270°00'00"
74	471 086,56	1 256 932,56	15,10	000°00'00"
71	471 101,66	1 256 932,56		
75	471 095,36	1 256 686,78	3,60	030°00'00"
76	471 095,36	1 256 690,38	15,10	130°00'00"
77	471 080,26	1 256 690,38	3,60	270°00'00"
78	471 080,26	1 256 686,78	15,10	000°00'00"
75	471 095,36	1 256 686,78		

Площадь – 37 306 кв. м

36:26:0000000:53:3У1(6)

Номер точки	Координаты		Длина	Угол
	X	Y		
79	471 058,84	1 256 627,73	7,77	059°00'59"
80	471 062,84	1 256 634,39	0,94	133°43'28"
81	471 062,19	1 256 635,07	18,08	039°43'20"
82	471 062,25	1 256 635,12	14,89	135°22'51"
83	471 051,65	1 256 645,58	10,96	269°09'49"
84	471 051,49	1 256 634,62	10,07	316°51'01"
79	471 058,84	1 256 627,73		

Площадь – 101 кв. м

36:26:4300003:60:3У1(1)

Номер точки	Координаты		Длина	Угол
	X	Y		
1	470 904,20	1 263 312,58	13,28	101°59'43"
2	470 901,40	1 263 328,57	0,46	175°01'49"
3	470 900,98	1 263 325,61	14,17	269°11'37"
4	470 899,30	1 263 311,54	3,01	011°58'58"
1	470 904,20	1 263 312,58		

Площадь – 36 кв. м

36:26:4300003:60:3У1(2)

Номер точки	Координаты		Длина	Угол
	X	Y		
5	470 876,53	1 263 246,04	16,89	087°53'47"
6	470 877,15	1 263 262,92	52,34	204°09'21"
7	470 829,39	1 263 241,50	13,97	267°56'59"
8	470 828,89	1 263 227,54	34,38	025°18'19"
9	470 860,13	1 263 242,32	16,80	012°47'43"
5	470 876,53	1 263 246,04		

Площадь – 662 кв. м

Содержание

Владение №

Площадь

№

№	Классиф.	Дат.	№ док.	Площ.	Доп.

066-3а/2-ДПТ-ИМТ-6

Лист

61

36:26:4300003:60:3У1(3)

Номер точки	Координаты		Длина	Угол
	X	Y		
10	470 875,84	1 263 180,98	9,85	093°57'16"
11	470 875,16	1 263 190,81	15,54	303°23'50"
12	470 860,90	1 263 184,64	17,10	016°17'13"
13	470 846,94	1 263 174,39	7,47	373°59'54"
14	470 817,46	1 263 166,94	17,14	029°25'25"
15	470 862,30	1 263 175,31	14,68	022°43'19"
10	470 875,84	1 263 180,98		

Площадь – 269 кв. м

36:26:4300003:60:3У1(4)

Номер точки	Координаты		Длина	Угол
	X	Y		
16	470 880,62	1 263 112,14	13,38	053°59'06"
17	470 879,69	1 263 125,49	30,50	315°57'50"
18	470 851,77	1 263 105,23	21,64	274°00'03"
19	470 853,28	1 263 083,64	39,49	046°11'24"
16	470 880,62	1 263 112,14		

Площадь – 512 кв. м

36:26:4300003:60:3У1(5)

Номер точки	Координаты		Длина	Угол
	X	Y		
20	470 885,77	1 263 037,84	11,72	085°57'49"
21	470 884,96	1 263 040,83	1,99	204°38'04"
22	470 883,15	1 263 048,70	9,58	173°57'01"
23	470 873,62	1 263 040,71	13,00	135°15'38"
24	470 863,68	1 263 059,56	16,24	136°21'43"
25	470 854,19	1 263 072,64	24,60	074°00'16"
26	470 855,77	1 263 048,07	4,69	012°33'19"
27	470 860,39	1 263 049,00	24,30	326°18'59"
28	470 880,74	1 263 035,50	5,55	024°56'54"
20	470 885,77	1 263 037,84		

Площадь – 400 кв. м

36:26:4300003:64:3У1

Номер точки	Координаты		Длина	Угол
	X	Y		
1	470 892,55	1 262 940,22	67,55	093°50'21"
2	470 887,87	1 263 007,61	30,15	169°38'39"
3	470 858,21	1 263 013,03	75,10	273°59'53"
4	470 863,44	1 262 938,21	13,28	133°35'04"
5	470 850,19	1 262 937,38	76,97	273°33'38"
6	470 854,97	1 262 860,56	3,19	333°35'44"
7	470 857,83	1 262 859,14	6,18	068°50'17"
8	470 860,26	1 262 864,82	28,63	066°49'11"
9	470 871,53	1 262 891,14	53,39	068°43'56"
1	470 892,55	1 262 940,22		

Площадь – 3 854 кв. м

Содержание

Возраст: 16

Пол: не ясно

Возраст: 16

Имя	Класс	Длина	№ док.	Город	Дом

066-3а/2-ДПТ-ПМТ-6

Лист

62

36:26:1200002:61:3У1

Номер точки	Координаты		Длина	Угол
	X	Y		
1	470 856,15	1 262 841,71	17,51	084°29'40"
2	470 857,83	1 262 859,14	7,19	153°35'44"
3	470 854,97	1 262 860,56	18,89	373°34'55"
1	470 856,15	1 262 841,71		

Площадь – 26 кв. м

36:26:0000000:167:3У1

Номер точки	Координаты		Длина	Угол
	X	Y		
1	470 971,85	1 262 465,15	22,83	119°19'55"
2	470 960,67	1 262 485,06	2,83	173°54'22"
3	470 957,86	1 262 485,36	27,41	322°28'10"
4	470 957,64	1 262 466,85	14,13	299°19'31"
5	470 944,56	1 262 454,53	23,13	034°31'17"
6	470 963,62	1 262 467,64	8,60	343°17'00"
1	470 971,85	1 262 465,15		

Площадь – 487 кв. м

36:26:0000000:167:3У2

Номер точки	Координаты		Длина	Угол
	X	Y		
1	470974,79	1262459,90	6,02	119°14'56"
2	470971,85	1262465,15	8,60	163°10'00"
3	470963,62	1262467,64	23,13	314°31'17"
4	470944,56	1262454,53	10,62	339°16'10"
5	470949,75	1262445,27	16,51	035°10'57"
6	470963,24	1262454,78	2,28	309°29'00"
7	470964,69	1262453,02	12,22	034°15'44"
1	470974,79	1262459,90		

Площадь – 312 кв. м

36:26:4300001:3У1(1)

Номер точки	Координаты		Длина	Угол
	X	Y		
1	470 990,70	1 262 431,56	32,50	119°18'35"
2	470 974,79	1 262 459,90	12,22	314°15'44"
3	470 964,69	1 262 453,02	2,28	120°29'02"
4	470 963,24	1 262 454,78	16,51	315°10'57"
5	470 949,75	1 262 445,27	24,29	099°18'32"
6	470 961,64	1 262 424,09	19,39	030°52'27"
7	470 979,76	1 262 431,00	10,95	002°55'49"
1	470 990,70	1 262 431,56		

Площадь – 797 кв. м

36:26:4300001:3У1(2)

Номер точки	Координаты		Длина	Угол
	X	Y		
8	470 937,83	1 262 234,10	14,69	145°32'30"

Состояние: В-зем. или: № Плат. и дата: Вид № докум.:

№	Канул	Дат	№ док	Плат	Дат

066-3а/2-ДПТ-ИМТ-6

9	470 925,73	1 262 242,41	28,20	188°15'21"
10	470 898,11	1 262 248,15	16,62	176°35'08"
11	470 881,52	1 262 249,14	58,28	345°02'45"
8	470 907,83	1 262 234,10		

Площадь – 177 кв. м

36:26:4300001:3У1(3)

Номер точки	Координаты		Длина	Угол
	X	Y		
12	471 011,14	1 262 099,82	45,85	077°50'58"
13	471 020,79	1 262 144,64	14,72	134°59'08"
14	471 012,35	1 262 156,70	50,89	368°46'53"
12	471 011,14	1 262 099,82		

Площадь – 247 кв. м

36:26:4300001:3У1(4)

Номер точки	Координаты		Длина	Угол
	X	Y		
15	471 052,19	1 262 028,23	17,80	088°36'55"
16	471 052,62	1 262 046,02	14,10	358°46'52"
17	471 066,73	1 262 045,72	9,45	088°47'15"
18	471 066,92	1 262 055,17	33,68	165°56'35"
19	471 034,25	1 262 063,35	27,57	145°43'04"
20	471 010,67	1 262 077,63	30,72	268°47'15"
21	471 010,02	1 262 046,92	13,61	358°48'48"
22	471 023,63	1 262 046,63	11,26	068°37'37"
23	471 023,36	1 262 035,37	29,70	346°05'24"
15	471 052,19	1 262 028,23		

Площадь – 1 424 кв. м

36:26:4300001:3У1(5)

Номер точки	Координаты		Длина	Угол
	X	Y		
24	471 037,14	1 261 400,28	18,68	088°37'00"
25	471 057,59	1 261 418,95	16,80	033°07'53"
26	471 053,04	1 261 425,55	10,78	086°19'51"
27	471 053,73	1 261 436,31	29,30	121°03'52"
28	471 038,61	1 261 461,41	12,20	088°38'18"
29	471 058,90	1 261 473,61	49,25	124°43'58"
30	471 010,86	1 261 514,08	7,35	268°35'50"
31	471 010,68	1 261 506,73	47,05	134°41'13"
32	470 983,90	1 261 545,42	233,16	268°20'10"
33	470 977,75	1 261 312,34	1,63	030°06'12"
34	470 979,28	1 261 312,90	58,65	063°26'37"
35	471 005,50	1 261 365,36	6,24	071°53'04"
36	471 007,44	1 261 371,29	22,22	268°37'59"
37	471 006,94	1 261 349,08	36,83	061°34'37"
38	471 024,40	1 261 381,47	1,85	067°38'11"
39	471 025,32	1 261 383,10	2,76	056°32'26"
40	471 026,84	1 261 385,40	16,10	056°26'47"
41	471 035,86	1 261 399,00	1,81	045°00'00"

Состояние: В-зем. или: № Плат. и затв. вид № контр.

№	Канал	Дат.	№ док.	Грунт	Дом

066-3а/2-ДПТ-ПМТ-6

24	471 037,14	1 261 400,28		
Площадь – 9 044 кв. м				
36:26:4300001:3У1(6)				
Номер точки	Координаты		Длина	Угол
	X	Y		
43	470 991,96	1 261 044,80	60,29	088°36'44"
43	470 993,42	1 261 105,07	19,11	025°24'34"
44	470 991,60	1 261 124,29	14,94	190°52'52"
45	470 976,93	1 261 131,47	78,13	201°05'38"
42	470 991,96	1 261 044,80		
Площадь – 652 кв. м				
36:26:4300001:3У1(7)				
Номер точки	Координаты		Длина	Угол
	X	Y		
46	471 108,11	1 260 969,59	20,29	113°00'08"
47	471 100,18	1 260 988,27	7,46	210°53'52"
48	471 093,78	1 260 984,44	22,55	197°56'37"
49	471 072,33	1 260 977,48	7,34	113°10'41"
50	471 069,44	1 260 984,23	3,55	205°52'18"
51	471 064,45	1 260 981,81	22,40	192°38'02"
52	471 042,50	1 260 976,89	1,51	177°20'46"
53	471 640,99	1 260 976,96	7,30	253°09'36"
54	471 043,86	1 260 970,25	24,69	139°25'00"
55	471 019,50	1 260 966,21	7,80	117°44'54"
56	471 015,87	1 260 973,11	7,93	155°01'05"
57	471 008,68	1 260 976,46	21,10	295°13'53"
58	471 017,03	1 260 957,08	54,55	003°36'56"
59	471 071,47	1 260 960,52	28,39	009°13'24"
60	471 009,49	1 260 965,07	9,73	027°40'15"
46	471 108,11	1 260 969,59		
Площадь – 1 564 кв. м				
36:26:4300001:3У1(8)				
Номер точки	Координаты		Длина	Угол
	X	Y		
61	471 126,88	1 260 703,90	138,84	079°59'23"
62	471 154,49	1 260 860,32	99,91	113°00'02"
63	471 115,45	1 260 952,29	11,24	207°34'07"
64	471 105,49	1 260 947,09	33,27	189°26'45"
65	471 072,67	1 260 941,61	24,60	133°36'46"
66	471 048,17	1 260 940,06	6,15	316°11'07"
67	471 052,56	1 260 935,80	3,83	041°10'36"
68	471 056,95	1 260 939,64	141,58	293°09'31"
69	471 112,63	1 260 809,47	47,10	254°41'53"
70	471 100,20	1 260 764,64	29,13	293°17'58"
71	471 111,32	1 260 737,29	18,22	269°22'30"
72	471 111,21	1 260 689,07	21,37	043°25'31"
61	471 126,88	1 260 703,90		
Площадь – 10 943 кв. м				

Содержание

Возраст: №

Пол: и цвет

взр. № колли:

Имя	Класс	Диск	№ док.	Групп	Экст

066-3а/2-ДПТ-ПМТ-6

Лист

65

36:26:4300001:3У1(9)

Номер точки	Координаты		Длина	Угол
	X	Y		
73	471 191,28	1 260 317,40	6,22	089°10'16"
74	471 191,37	1 260 323,62	25,77	190°13'17"
75	471 166,51	1 260 319,10	24,83	358°04'28"
73	471 191,28	1 260 317,40		

Площадь – 77 кв. м

36:26:4300001:3У1(10)

Номер точки	Координаты		Длина	Угол
	X	Y		
76	471 161,85	1 260 202,66	98,49	039°02'00"
77	471 163,33	1 260 301,14	3,56	176°07'57"
78	471 159,78	1 260 301,38	66,07	142°41'16"
79	471 107,33	1 260 341,43	78,21	269°06'34"
80	471 106,06	1 260 263,23	18,05	320°23'37"
81	471 119,97	1 260 251,72	14,11	014°21'40"
82	471 183,64	1 260 255,22	60,79	269°08'32"
83	471 132,73	1 260 194,44	41,02	226°40'00"
84	471 104,38	1 260 164,60	13,98	269°08'22"
85	471 104,37	1 260 150,62	75,44	042°13'00"
86	471 159,35	1 260 202,28	2,53	008°38'54"
76	471 161,85	1 260 202,66		

Площадь – 5 978 кв. м

36:26:4300001:3У1(11)

Номер точки	Координаты		Длина	Угол
	X	Y		
87	471 189,62	1 260 206,87	4,21	039°10'11"
88	471 189,71	1 260 213,08	15,34	210°59'45"
89	471 176,56	1 260 205,18	2,22	195°58'51"
90	471 174,43	1 260 204,57	15,36	008°36'38"
87	471 189,62	1 260 206,87		

Площадь – 43 кв. м

36:26:4300001:3У1(12)

Номер точки	Координаты		Длина	Угол
	X	Y		
91	471 189,31	1 260 186,25	1,52	039°14'45"
92	471 189,33	1 260 187,77	22,23	137°00'13"
93	471 167,27	1 260 185,06	22,07	003°05'26"
91	471 189,31	1 260 186,25		

Площадь – 17 кв. м

36:26:4300001:3У1(13)

Номер точки	Координаты		Длина	Угол
	X	Y		
94	471 157,00	1 259 880,40	27,95	089°08'21"
95	471 157,42	1 259 908,35	39,16	136°54'52"

Состояние: В собственности
 Вид: Земельный участок
 Категория: Земельный участок
 Вид назначения: Земельный участок для размещения объектов складского назначения

№	Классиф.	Дат.	№ док.	Город	Дом

066-3а/2-ЗПТ-ПМТ-6

96	471 128,82	1 259 935,10	28,97	369°07'47"
97	471 128,38	1 259 906,13	78,49	311°00'38"
94	471 157,00	1 259 880,40		

Площадь – 826 кв. м

36:26:4300001:ЗУ1(14)

Номер точки	Координаты		Длина	Угол
	X	Y		
98	471 167,48	1 259 020,04	10,18	090°00'00"
99	471 167,48	1 259 030,22	9,07	112°54'58"
100	471 163,95	1 259 038,57	12,87	203°52'36"
101	471 152,18	1 259 033,36	68,97	199°30'18"
102	471 087,17	1 259 010,33	16,65	369°59'04"
103	471 086,87	1 258 993,68	72,47	017°43'37"
104	471 155,85	1 259 015,73	15,06	179°01'16"
105	471 140,80	1 259 016,25	3,60	087°55'55"
106	471 140,93	1 259 019,85	15,10	359°01'36"
107	471 156,02	1 259 019,33	3,60	367°55'55"
108	471 155,89	1 259 015,73	12,37	020°23'56"
98	471 167,48	1 259 020,04		

Площадь – 1 379 кв. м

36:26:4300001:ЗУ1(15)

Номер точки	Координаты		Длина	Угол
	X	Y		
109	471 118,04	1 256 571,66	2,06	061°56'38"
110	471 119,01	1 256 573,48	18,77	127°46'58"
111	471 107,50	1 256 588,31	11,33	090°00'00"
112	471 107,50	1 256 588,64	8,16	136°03'24"
113	471 101,59	1 256 594,27	55,78	134°00'17"
114	471 067,84	1 256 634,39	9,77	039°00'30"
115	471 058,84	1 256 627,73	10,07	136°51'01"
116	471 051,49	1 256 634,62	4,30	312°49'48"
117	471 054,41	1 256 631,47	87,33	316°46'21"
109	471 118,04	1 256 571,66		

Площадь – 469 кв. м

36:26:4300001:85:ЗУ1(1)

Номер точки	Координаты		Длина	Угол
	X	Y		
1	471 066,92	1 262 055,17	110,54	088°47'13"
2	471 069,26	1 262 165,69	13,76	179°47'33"
3	471 055,50	1 262 165,98	56,43	088°37'54"
4	471 056,37	1 262 202,40	190,59	344°57'30"
5	471 240,43	1 262 152,94	3,49	075°18'51"
6	471 241,82	1 262 158,25	3,50	345°14'53"
7	471 245,20	1 262 157,36	3,55	051°31'00"
8	471 247,41	1 262 160,14	87,19	117°32'37"
9	471 207,09	1 262 237,45	88,25	162°23'04"
10	471 123,00	1 262 264,15	98,26	118°33'18"
11	471 076,03	1 262 350,46	18,30	202°09'01"

Состояние:
 Взято из:
 Тип:
 № докум.:

№	Канал	Дат.	№ док.	Город	Дом

066-3а/2-ДПТ-ПМТ-6

12	471 059,08	1 262 343,56	28,28	1 04°17'51"
13	471 082,10	1 262 370,96	24,70	1 04°13'02"
14	471 028,14	1 262 364,85	76,50	1 19°12'10"
15	470 990,70	1 262 431,56	10,95	1 13°58'49"
16	470 979,76	1 262 431,00	19,39	2 00°52'27"
17	470 961,60	1 262 424,00	112,20	0 59°17'59"
18	471 016,55	1 262 326,24	165,96	2 02°09'49"
19	470 862,88	1 262 263,63	6,87	0 74°51'39"
20	470 863,39	1 262 257,28	2,52	0 81°32'53"
21	470 863,76	1 262 259,77	5,92	3 31°39'04"
22	470 869,62	1 262 258,91	3,92	3 61°39'04"
23	470 868,76	1 262 253,00	4,23	1 71°43'00"
24	470 864,57	1 262 253,66	17,34	3 45°04'07"
25	470 881,52	1 262 249,14	10,62	3 56°35'06"
26	470 898,11	1 262 248,15	28,20	3 48°15'21"
27	470 925,72	1 262 242,41	14,69	3 25°32'30"
28	470 937,83	1 262 234,10	92,87	3 45°02'31"
29	471 027,55	1 262 210,13	43,34	2 68°40'15"
30	471 026,54	1 262 166,60	13,98	1 73°49'42"
31	471 012,56	1 262 166,89	10,19	2 68°49'10"
32	471 012,35	1 262 156,70	14,72	3 04°59'08"
33	471 020,79	1 262 144,64	45,85	2 57°50'58"
34	471 011,14	1 262 099,82	22,19	2 68°47'12"
35	471 010,67	1 262 077,63	27,57	3 28°43'04"
36	471 034,25	1 262 063,35	33,68	3 45°56'35"
1	471 066,92	1 262 055,17		
37	470 994,33	1 262 222,87	1,00	0 67°33'26"
38	470 994,71	1 262 223,79	1,00	1 12°26'34"
39	470 994,53	1 262 224,71	1,00	1 57°33'26"
40	470 993,41	1 262 225,00	1,00	0 02°26'34"
41	470 992,49	1 262 224,71	1,00	2 47°33'26"
42	470 992,11	1 262 223,79	1,00	0 52°26'34"
43	470 992,49	1 262 222,87	1,00	3 57°33'26"
44	470 993,41	1 262 223,40	1,00	0 22°26'34"
37	470 994,53	1 262 222,87		
45	471 113,89	1 262 191,13	1,00	0 67°33'26"
46	471 114,27	1 262 192,05	1,00	1 12°26'34"
47	471 113,89	1 262 192,97	1,00	1 57°33'26"
48	471 112,97	1 262 193,35	1,00	2 02°26'34"
49	471 112,05	1 262 192,97	1,00	2 47°33'26"
50	471 111,67	1 262 192,05	1,00	3 52°26'34"
51	471 112,05	1 262 191,13	1,00	3 37°33'26"
52	471 112,97	1 262 190,75	1,00	0 12°26'34"
45	471 113,89	1 262 191,13		
53	471 159,16	1 262 195,61	9,30	1 02°02'43"
54	471 156,28	1 262 204,45	11,99	1 57°58'00"
55	471 144,87	1 262 200,75	9,30	2 37°59'03"
56	471 147,74	1 262 191,90	12,01	0 17°59'50"

Содержание

Возраст: №

Пол: и цвет

всего № колони:

№	Колоний	Диск	№ док.	Пол	Возр.

066-3а/2-ДПТ-ИМТ-6

53	471 159,16	1 262 195,61		
Площадь = 41 235 кв. м				
36:26:4300001:85:3У1(2)				
Номер точки	Координаты		Длина	Угол
	X	Y		
57	471 038,90	1 261 473,61	554,78	0,88°37'38"
58	471 052,19	1 262 028,23	29,70	1,66°05'24"
59	471 023,36	1 262 035,37	521,44	2,88°37'8"
60	471 010,86	1 261 514,08	49,23	3,04°42'50"
57	471 038,90	1 261 473,61		
Площадь = 15 60 кв. м				
36:26:0000000:1152:3У1(1)				
Номер точки	Координаты		Длина	Угол
	X	Y		
1	470 868,76	1 262 254,05	5,92	0,81°39'04"
2	470 869,62	1 262 258,91	5,92	171°39'04"
3	470 868,76	1 262 259,77	2,52	2,61°32'53"
4	470 863,39	1 262 257,28	3,39	374°54'14"
5	470 863,68	1 262 253,90	0,92	344°54'10"
6	470 864,57	1 262 253,66	4,23	351°43'00"
1	470 868,76	1 262 254,05		
Площадь = 34 кв. м				
36:26:0000000:1152:3У1(2)				
Номер точки	Координаты		Длина	Угол
	X	Y		
7	470 994,33	1 262 224,71	1,00	157°33'26"
8	470 993,41	1 262 225,09	1,00	202°26'34"
9	470 992,49	1 262 224,71	1,00	247°33'26"
10	470 992,11	1 262 223,79	1,00	292°26'34"
11	470 992,49	1 262 222,87	1,00	337°33'26"
12	470 993,41	1 262 222,49	1,00	012°26'34"
13	470 994,33	1 262 222,87	1,00	067°33'26"
14	470 994,71	1 262 223,79	1,00	112°26'34"
7	470 994,33	1 262 224,71		
Площадь = 5 кв. м				
36:26:0000000:1152:3У1(3)				
Номер точки	Координаты		Длина	Угол
	X	Y		
15	471 113,89	1 262 192,97	1,00	157°33'26"
16	471 112,97	1 262 193,35	1,00	202°26'34"
17	471 112,18	1 262 192,97	1,00	247°33'26"
18	471 111,67	1 262 192,05	1,00	292°26'34"
19	471 112,18	1 262 191,13	1,00	337°33'26"
20	471 112,97	1 262 190,75	1,00	012°26'34"
21	471 113,89	1 262 191,13	1,00	067°33'26"
22	471 114,27	1 262 192,05	1,00	112°26'34"
15	471 113,89	1 262 192,97		
Площадь = 5 кв. м				

Содержание

Возврат № 76

План и фото

кол № копий:

№ п/п	Канал	Диск	№ доку	Город	Этаж

066-3а/2-ДПТ-ПМТ-6

Лист

69

36:26:000000:1152:ЗУ1(4)

Номер точки	Координаты		Длина	Угол
	X	Y		
23	471 241,46	1 262 152,66	6,01	031°29'21"
24	471 245,20	1 262 157,36	3,50	165°14'52"
25	471 241,82	1 262 158,25	3,49	255°19'51"
26	471 240,43	1 262 152,94	1,07	344°47'34"
23	471 241,46	1 262 152,66		

Площадь – 13 кв. м

36:26:4300001:96:ЗУ1(1)

Номер точки	Координаты		Длина	Угол
	X	Y		
1	471 069,44	1 260 984,23	47,77	113°09'09"
2	471 050,66	1 261 028,15	2,13	010°50'05"
3	471 052,75	1 261 028,55	105,57	100°53'15"
4	471 032,81	1 261 132,22	2,14	131°02'50"
5	471 030,71	1 261 131,81	268,55	088°37'41"
6	471 037,14	1 261 400,28	1,81	253°00'00"
7	471 035,86	1 261 300,01	19,08	236°27'36"
8	471 025,33	1 261 383,10	38,68	341°34'48"
9	471 006,91	1 261 340,08	222,93	268°37'30"
10	471 001,36	1 261 126,21	10,14	130°54'40"
11	470 991,60	1 261 124,29	19,31	075°24'34"
12	470 993,42	1 261 105,07	60,29	368°36'44"
13	470 991,96	1 261 044,80	27,44	081°06'48"
14	470 997,25	1 261 017,87	24,69	010°54'17"
15	471 021,49	1 261 022,54	19,58	093°09'44"
16	471 040,99	1 260 976,96	1,51	357°20'45"
17	471 012,50	1 260 976,89	72,49	01°38'02"
18	471 064,45	1 260 981,81	3,55	025°52'19"
1	471 069,44	1 260 984,23		

Площадь – 13 940 кв. м

36:26:4300001:96:ЗУ1(2)

Номер точки	Координаты		Длина	Угол
	X	Y		
19	471 191,37	1 260 323,62	7,09	039°06'40"
20	471 191,48	1 260 330,31	27,35	132°34'59"
21	471 163,76	1 260 329,46	365,52	085°08'16"
22	471 169,26	1 260 694,94	24,85	011°09'30"
23	471 193,64	1 260 699,75	24,29	701°08'03"
24	471 188,95	1 260 723,58	3,39	130°00'00"
25	471 183,36	1 260 723,58	3,60	090°00'00"
26	471 183,56	1 260 727,18	4,68	000°00'00"
27	471 188,24	1 260 727,18	77,60	101°08'42"
28	471 173,24	1 260 803,32	10,43	131°06'57"
29	471 163,01	1 260 801,31	77,74	360°32'16"
30	471 150,23	1 260 724,63	29,71	248°58'30"
31	471 144,55	1 260 693,47	38,45	233°43'30"

Состояние: В-зем. или: № Плат. и затв. Вид № копий:

066-3а/2-ЗПТ-ПМТ-6

32	471 116,76	1 260 668,89	11,29	310°00'25"
33	471 124,10	1 260 660,24	10,22	074°21'53"
34	471 139,83	1 260 667,07	313,42	269°06'20"
35	471 135,12	1 260 353,69	35,22	140°59'42"
36	471 107,75	1 260 375,86	11,20	269°07'49"
37	471 107,58	1 260 364,60	74,49	322°17'40"
38	471 166,51	1 260 319,10	25,27	010°13'17"
39	471 191,37	1 260 323,62		

Площадь – 14 556 кв. м

36:26:4300001:96:3У1(3)

Номер точки	Координаты		Длина	Угол
	X	Y		
39	471 157,43	1 259 908,36	268,37	039°02'32"
40	471 161,46	1 260 176,70	13,39	031°53'21"
41	471 173,00	1 260 183,88	16,28	001°11'47"
42	471 189,28	1 260 184,22	2,03	089°09'12"
43	471 189,31	1 260 186,25	22,07	183°05'26"
44	471 167,37	1 260 185,06	23,39	332°22'17"
45	471 149,85	1 260 169,16	56,77	233°57'54"
46	471 108,99	1 260 129,75	3,88	324°36'09"
47	471 112,73	1 260 128,72	29,62	045°12'58"
48	471 182,08	1 260 151,15	316,06	269°08'17"
49	471 128,83	1 259 935,11	39,16	316°54'52"
39	471 157,43	1 259 908,36		

Площадь – 7 217 кв. м

36:26:4300001:77:3У1(1)

Номер точки	Координаты		Длина	Угол
	X	Y		
1	471 115,45	1 260 952,29	18,79	113°59'36"
2	471 108,11	1 260 969,59	9,73	207°40'15"
3	471 099,49	1 260 965,07	28,70	139°13'24"
4	471 071,47	1 260 960,52	54,35	133°36'56"
5	471 017,03	1 260 957,08	9,08	293°20'52"
6	471 020,63	1 260 948,74	19,09	358°06'39"
7	471 039,71	1 260 948,11	11,64	316°15'11"
8	471 048,12	1 260 940,06	24,60	003°36'46"
9	471 072,67	1 260 941,61	33,27	009°36'45"
10	471 105,49	1 260 947,09	11,24	037°34'07"
1	471 115,45	1 260 952,29		

Площадь – 1 550 кв. м

36:26:4300001:77:3У1(2)

Номер точки	Координаты		Длина	Угол
	X	Y		
11	471 144,35	1 260 695,47	29,71	078°58'33"
12	471 150,23	1 260 724,63	77,74	080°32'16"
13	471 163,01	1 260 801,31	0,34	191°58'54"
14	471 162,68	1 260 801,24	34,47	086°11'29"
15	471 164,97	1 260 835,63	26,82	112°59'58"

Состояние: В-зем. или: № Плат. и затр. вид № инст.

№	Канал	Дат.	№ инст.	Плат.	Затр.

066-3а/2-ДПТ-ИМТ-6

16	471 154,49	1 260 860,32	138,84	259°59'23"
17	471 126,88	1 260 703,90	21,57	074°25'31"
18	471 111,21	1 260 689,07	13,40	269°24'05"
19	471 101,07	1 260 675,67	8,85	310°00'16"
20	471 116,76	1 260 668,89	38,45	043°43'30"
11	471 144,58	1 260 695,47		

Площадь – 3 314 кв. м

36:26:4300001:77:3У1(3)

Номер точки	Координаты		Длина	Угол
	X	Y		
21	471 163,33	1 260 301,14	10,17	089°08'43"
22	471 163,48	1 260 311,16	8,16	355°43'52"
23	471 171,62	1 260 310,55	20,23	014°00'56"
24	471 191,25	1 260 315,45	1,95	089°07'07"
25	471 191,28	1 260 317,40	24,83	176°04'26"
26	471 166,51	1 260 319,10	73,49	142°17'30"
27	471 107,38	1 260 364,66	23,25	269°08'13"
28	471 107,23	1 260 341,43	66,07	322°41'16"
29	471 159,78	1 260 301,38	3,56	356°07'57"
21	471 163,33	1 260 301,14		

Площадь – 1 464 кв. м

36:26:4300001:77:3У1(4)

Номер точки	Координаты		Длина	Угол
	X	Y		
30	471 189,33	1 260 187,77	19,10	089°07'48"
31	471 189,62	1 260 206,87	15,36	136°36'56"
32	471 174,43	1 260 204,57	13,10	125°56'43"
33	471 161,83	1 260 200,97	1,69	089°15'15"
34	471 161,89	1 260 202,66	2,53	118°38'34"
35	471 159,35	1 260 202,28	75,44	253°13'00"
36	471 104,37	1 260 180,62	19,51	089°07'00"
37	471 104,07	1 260 131,11	5,10	344°32'53"
38	471 108,90	1 260 129,75	56,77	043°57'54"
39	471 149,85	1 260 169,16	23,59	042°23'17"
40	471 167,27	1 260 185,06	22,23	007°00'13"
30	471 189,33	1 260 187,77		

Площадь – 1 922 кв. м

36:26:4300001:97:3У1

Номер точки	Координаты		Длина	Угол
	X	Y		
1	471 163,96	1 259 038,57	3,12	113°00'27"
2	471 161,96	1 259 043,28	18,94	201°14'22"
3	471 144,31	1 259 036,42	254,04	089°06'18"
4	471 148,13	1 259 290,43	0,76	180°00'00"
5	471 147,37	1 259 290,43	3,60	089°00'00"
6	471 147,37	1 259 294,03	0,82	000°00'00"
7	471 148,19	1 259 294,03	586,44	089°06'18"
8	471 157,01	1 259 880,40	38,40	138°02'38"

Согласовано

В-зем. инв. №

План и фото

зем. № инв.

№	Канал	Дат.	№ док.	Город	Дом

066-3а/2-ДПТ-ИМТ-6

Лист

9	471 128,39	1 259 906,43	882,09	265°08'19"
10	471 105,13	1 259 024,14	9,56	003°52'13"
11	471 108,16	1 259 021,20	21,25	191°02'55"
12	471 087,30	1 259 017,13	6,80	088°59'10"
13	471 087,18	1 259 010,53	68,97	019°30'25"
14	471 182,19	1 259 033,36	10,87	078°52'46"
1	471 163,96	1 259 038,57		

Площадь – 25 411 кв. м

36:26:4300001:94:3У1

Номер точки	Координаты		Длина	Угол
	X	Y		
1	471 140,99	1 258 815,16	191,03	089°08'21"
2	471 143,86	1 259 006,17	25,62	072°43'54"
3	471 167,49	1 259 016,07	3,97	090°00'00"
4	471 167,49	1 259 020,04	12,37	200°23'56"
5	471 155,90	1 259 015,73	72,46	197°43'02"
6	471 086,88	1 258 993,68	3,34	268°58'15"
7	471 086,82	1 258 990,34	28,50	011°51'57"
8	471 114,71	1 258 996,20	194,88	268°08'19"
9	471 111,78	1 258 801,34	32,31	025°10'12"
1	471 140,99	1 258 815,16		

Площадь – 6 018 кв. м

36:26:4300001:47:3У1

Номер точки	Координаты		Длина	Угол
	X	Y		
1	471 126,63	1 257 861,81	188,53	088°08'13"
2	471 129,49	1 258 050,32	10,17	178°50'10"
3	471 119,32	1 258 050,50	3,60	089°02'43"
4	471 119,38	1 258 054,10	10,16	280°00'20"
5	471 129,54	1 258 053,93	18,60	089°06'15"
6	471 129,82	1 258 072,53	18,34	358°46'35"
7	471 143,36	1 258 072,24	120,00	088°47'14"
8	471 143,90	1 258 192,21	14,28	178°42'50"
9	471 131,62	1 258 192,53	224,59	089°06'16"
10	471 135,10	1 258 417,09	7,63	110°00'00"
11	471 127,37	1 258 417,09	3,60	090°00'00"
12	471 127,37	1 258 420,69	7,68	000°00'00"
13	471 135,05	1 258 420,69	136,77	089°08'13"
14	471 137,11	1 258 557,44	13,57	358°46'43"
15	471 150,68	1 258 557,15	120,00	088°47'14"
16	471 153,22	1 258 677,12	14,30	178°38'17"
17	471 138,92	1 258 677,46	137,72	089°08'20"
18	471 140,99	1 258 815,16	32,31	205°19'12"
19	471 111,78	1 258 801,34	123,31	268°08'00"
20	471 109,92	1 258 678,04	13,40	178°43'11"
21	471 096,52	1 258 678,32	120,00	268°46'56"
22	471 093,97	1 258 558,35	14,15	358°47'08"
23	471 108,12	1 258 558,05	364,97	268°08'17"
24	471 102,63	1 258 193,12	13,45	178°43'47"

066-3а/2-ДПТ-ПМТ-6

25	471 089,20	1 258 193,41	120,00	368°47'14"
26	471 086,66	1 258 073,44	14,17	388°47'14"
27	471 100,83	1 258 073,44	182,70	369°06'15"
28	471 098,08	1 257 890,46	40,46	314°55'12"
1	471 126,65	1 257 861,81		
29	471 135,42	1 258 726,15	3,60	090°00'00"
30	471 105,42	1 258 729,75	15,10	180°00'00"
31	471 120,32	1 258 729,75	3,60	270°00'00"
32	471 120,30	1 258 726,15	15,10	000°00'00"
29	471 135,42	1 258 726,15		

Площадь – 33 566 кв. м

36:26:4300001:42:3У1

Номер точки	Координаты		Длина	Угол
	X	Y		
1	471 101,59	1256594,27	7,62	037°13'56"
2	471 107,66	1256598,88	79,67	088°08'13"
3	471 108,86	1256678,54	40,20	322°57'50"
4	471 079,44	1256651,14	32,50	368°08'10"
5	471 078,95	1256618,64	23,46	135°22'48"
6	471 062,25	1256635,12	0,08	218°48'20"
7	471 062,19	1256635,07	56,72	314°00'00"
1	471 101,59	1256594,27		

Площадь – 1 772 кв. м

36:26:4300001:70:3У1

Номер точки	Координаты		Длина	Угол
	X	Y		
1	471 107,50	1256588,64	10,24	089°06'17"
2	471 107,66	1256598,88	9,62	017°12'56"
3	471 101,59	1256594,27	8,16	316°23'24"
1	471 107,50	1256588,64		

Площадь – 31 кв. м

36:26:0000000:180:3У1(1)

Номер точки	Координаты		Длина	Угол
	X	Y		
1	471 159,16	1262195,61	9,30	108°02'43"
2	471 156,28	1262204,45	11,99	197°58'00"
3	471 144,87	1262200,78	9,30	387°58'03"
4	471 147,74	1262191,90	12,01	017°59'50"
1	471 159,16	1262195,61		

Площадь – 112 кв. м

36:26:0000000:180:3У1(2)

Номер точки	Координаты		Длина	Угол
	X	Y		
5	471 188,95	1260723,58	3,67	101°09'25"
6	471 188,24	1260727,18	4,68	130°00'00"
7	471 183,36	1260727,18	3,60	270°00'00"

066-3а/2-ДПТ-ПМТ-6

8	471 183,56	1 260 723,58	3,39	000°00'00"
9	471 188,95	1 260 723,58		
Площадь – 18 кв. м.				
36:26:0000000:180:3У1(3)				
Номер точки	Координаты		Длина	Угол
	X	Y		
10	471 148,13	1 259 290,43	3,60	039°02'43"
10	471 148,19	1 259 294,03	0,82	130°00'00"
11	471 147,37	1 259 294,03	3,60	270°00'00"
12	471 147,37	1 259 290,43	0,76	000°00'00"
9	471 148,13	1 259 290,43		
Площадь – 3 кв. м.				
36:26:0000000:180:3У1(4)				
Номер точки	Координаты		Длина	Угол
	X	Y		
13	471 155,90	1 259 015,73	3,60	087°55'55"
14	471 156,03	1 259 019,33	15,10	179°01'35"
15	471 140,94	1 259 019,35	3,60	267°55'55"
16	471 140,81	1 259 016,25	15,10	358°01'35"
13	471 155,90	1 259 015,73		
Площадь – 54 кв. м.				
36:26:0000000:180:3У1(5)				
Номер точки	Координаты		Длина	Угол
	X	Y		
17	471 135,42	1 258 726,45	3,60	090°00'00"
18	471 135,42	1 258 729,75	15,10	130°00'00"
19	471 120,32	1 258 729,75	3,60	370°00'00"
20	471 120,32	1 258 726,45	15,10	000°00'00"
17	471 135,42	1 258 726,45		
Площадь – 54 кв. м.				
36:26:0000000:180:3У1(6)				
Номер точки	Координаты		Длина	Угол
	X	Y		
21	471 135,00	1 258 417,09	3,60	089°12'15"
22	471 135,05	1 258 420,69	7,68	180°00'00"
23	471 127,37	1 258 420,69	3,60	370°00'00"
24	471 127,37	1 258 417,09	7,63	000°00'00"
21	471 135,00	1 258 417,09		
Площадь – 28 кв. м.				
36:26:0000000:180:3У1(7)				
Номер точки	Координаты		Длина	Угол
	X	Y		
25	471 129,49	1 258 050,42	3,60	039°12'23"
26	471 129,54	1 258 053,93	10,16	179°02'29"
27	471 119,38	1 258 054,10	3,60	269°02'43"
28	471 119,32	1 258 050,50	10,17	358°59'10"

Содержание

Всего листов 7/8

Лист № 8 из 8

всего листов 1/1

№ п/п	Классиф.	Дат.	№ док.	Полн.	Доп.

066-3а/2-ДПТ-ПМТ-6

Лист

75

25	471 129,49	1 258 050,32		
Площадь – 37 кв. м				
36:26:0000000:180:3У1(8)				
Номер точки	Координаты		Длина	Угол
	X	Y		
29	471 125,77	1 257 802,92	3,60	039°12'15"
30	471 125,82	1 257 806,52	15,02	179°02'47"
31	471 110,80	1 257 806,77	3,59	269°02'33"
32	471 110,74	1 257 803,18	15,03	350°00'32"
29	471 125,77	1 257 802,92		
Площадь – 54 кв. м				
36:26:0000000:180:3У1(9)				
Номер точки	Координаты		Длина	Угол
	X	Y		
33	471 117,11	1 257 479,61	3,60	090°00'00"
34	471 117,11	1 257 483,21	15,10	130°00'00"
35	471 102,01	1 257 483,21	3,60	270°00'00"
36	471 102,01	1 257 479,61	15,10	000°00'00"
33	471 117,11	1 257 479,61		
Площадь – 54 кв. м				
36:26:0000000:180:3У1(10)				
Номер точки	Координаты		Длина	Угол
	X	Y		
37	471 109,30	1 257 196,98	3,60	030°00'00"
38	471 109,30	1 257 200,58	15,10	130°00'00"
39	471 094,20	1 257 200,58	3,60	270°00'00"
40	471 094,20	1 257 196,98	15,10	000°00'00"
37	471 109,30	1 257 196,98		
Площадь – 54 кв. м				
36:26:0000000:180:3У1(11)				
Номер точки	Координаты		Длина	Угол
	X	Y		
41	471 101,66	1 256 932,56	3,60	090°00'00"
42	471 101,66	1 256 936,16	15,10	130°00'00"
43	471 086,56	1 256 936,16	3,60	270°00'00"
44	471 086,56	1 256 932,56	15,10	000°00'00"
41	471 101,66	1 256 932,56		
Площадь – 54 кв. м				
36:26:0000000:180:3У1(12)				
Номер точки	Координаты		Длина	Угол
	X	Y		
45	471 095,36	1 256 686,78	3,60	090°00'00"
46	471 095,36	1 256 690,38	15,10	130°00'00"
47	471 080,26	1 256 690,38	3,60	270°00'00"
48	471 080,26	1 256 686,78	15,10	000°00'00"
45	471 095,36	1 256 686,78		
Площадь – 54 кв. м				

С.О. Шамалова

Владимир Яковлевич

Иван Иванович

066-3а/2-ДПТ-ИМТ-6

Перечень координат характерных точек образуемых земельных участков в пределах грани Нижнедевицкого муниципального района Воронежской области.

36:15:6100007:3У1

Номер точки	Координаты		Длина	Угол
	X	Y		
1	473 072,59	1 239 631,64	369,488	092°17'30"
2	473 057,81	1 240 000,84	46,072	131°18'56"
3	473 057,40	1 240 035,44	302,044	372°17'28"
4	473 047,47	1 239 533,80	101,019	073°36'03"
1	473 072,59	1 239 631,64		

Площадь – 12 642 кв. м

36:15:6100007:29:3У1

Номер точки	Координаты		Длина	Угол
	X	Y		
1	473 001,88	1 241 388,66	97,85	092°17'53"
2	473 097,96	1 241 496,53	2,53	166°54'13"
3	473 095,50	1 241 497,10	10,27	131°28'32"
4	473 086,48	1 241 502,00	7,78	151°28'31"
5	473 079,64	1 241 509,73	12,89	131°28'45"
6	473 068,32	1 241 511,87	136,60	272°17'46"
7	473 073,79	1 241 373,38	15,44	043°26'38"
8	473 085,00	1 241 388,00	21,10	036°52'06"
1	473 001,88	1 241 388,66		

Площадь – 3 372 кв. м

36:15:6100007:31:3У1

Номер точки	Координаты		Длина	Угол
	X	Y		
1	473 097,96	1 241 496,53	395,959	092°17'31"
2	473 074,13	1 242 002,01	13,598	001°56'49"
3	473 087,72	1 242 092,47	12,966	091°56'41"
4	473 087,28	1 242 105,43	23,143	172°34'47"
5	473 064,33	1 242 106,42	34,340	172°34'04"
6	473 030,28	1 242 112,86	22,330	271°56'43"
7	473 031,04	1 242 090,54	14,065	001°56'51"
8	473 045,09	1 242 091,03	572,614	272°17'46"
9	473 068,32	1 241 511,87	12,890	331°28'43"
10	473 079,64	1 241 509,73	7,783	331°28'31"
11	473 086,48	1 241 502,00	10,267	331°28'32"
12	473 095,50	1 241 497,10	3,529	346°54'13"
1	473 097,96	1 241 496,53		

Площадь – 18 075 кв. м

36:15:3600001:3У1(1)

Номер точки	Координаты		Длина	Угол
	X	Y		
1	473 087,28	1 242 105,43	0,78	091°56'51"
2	473 087,25	1 242 106,22	57,49	172°30'45"
3	473 030,25	1 242 113,72	0,85	272°00'42"

Согласовано:
В-зем. или. №
Почт. и теле
кав. № почт.

4	472 930,38	1 242 112,86	24,34	352°34'04"
5	472 064,33	1 242 108,42	19,14	352°34'47"
1	472 987,38	1 242 106,49		

Площадь – 47 кв. м

36:15:3600001:3У1(2)

Номер точки	Координаты		Длина	Угол
	X	Y		
6	472 961,37	1 242 374,66	0,34	096°41'05"
7	472 061,33	1 242 379,00	15,83	152°30'04"
8	472 937,30	1 242 384,47	0,21	243°18'08"
9	472 837,31	1 242 384,24	15,99	338°17'13"
6	472 961,37	1 242 374,66		

Площадь – 7 кв. м

36:15:3600001:3У3

Номер точки	Координаты		Длина	Угол
	X	Y		
1	472 961,33	1 242 375,00	0,41	096°44'07"
2	472 061,36	1 242 375,41	19,97	157°47'24"
3	472 939,44	1 242 384,32	2,34	152°03'27"
4	472 837,37	1 242 385,19	0,78	372°31'58"
5	472 937,30	1 242 384,47	25,82	338°30'04"
1	472 061,33	1 242 375,00		

Площадь – 13 кв. м

36:15:0000000:347:3У1

Номер точки	Координаты		Длина	Угол
	X	Y		
1	472 987,25	1 242 106,22	108,54	091°56'46"
2	472 989,64	1 242 313,40	14,32	131°56'42"
3	472 969,33	1 242 211,92	52,84	092°17'27"
4	472 967,23	1 242 364,51	7,38	135°38'12"
5	472 961,95	1 242 369,67	3,02	096°37'48"
6	472 061,37	1 242 374,66	19,90	152°17'14"
7	472 957,31	1 242 384,24	73,37	372°30'05"
8	472 940,30	1 242 310,93	13,35	131°56'42"
9	472 926,96	1 242 210,48	36,82	371°56'44"
10	472 930,25	1 242 113,72	57,49	352°30'45"
1	472 987,25	1 242 106,22		

Площадь – 7,672 кв. м

36:15:0000000:50:3У1(1)

Номер точки	Координаты		Длина	Угол
	X	Y		
1	472 961,38	1 242 375,41	3,16	096°38'03"
2	472 061,34	1 242 386,43	26,74	082°37'02"
3	472 961,37	1 242 321,95	27,6	021°38'14"
4	472 064,35	1 242 323,26	1 251,88	092°17'36"
5	472 894,83	1 244 074,43	18,63	006°46'50"
6	472 071,33	1 244 076,63	69,07	096°46'55"

Содержание

Б-эм: илв: №

Почт: и датв

кв. № попл:

Имя	Кол-во	Плос.	№ док.	Плани	Дата

066-3а/2-ДПТ-ИМТ-6

Лист

78

7	472 905,88	1 244 139,26	8,77	051°40'41"
8	472 071,37	1 244 148,14	6,86	134°18'49"
9	472 967,45	1 244 151,80	8,11	173°31'27"
10	472 099,34	1 244 150,01	9,82	113°31'54"
11	472 889,82	1 244 152,25	14,35	173°31'49"
12	472 079,48	1 244 150,60	47,40	175°31'38"
13	472 838,17	1 244 155,49	30,05	331°07'58"
14	472 833,97	1 244 150,01	6,69	314°24'03"
15	472 828,45	1 244 151,03	9,75	304°24'08"
16	472 833,96	1 244 114,18	17,99	019°32'18"
17	472 850,94	1 244 120,13	50,39	377°01'14"
18	472 857,13	1 244 069,24	7,40	006°46'59"
19	472 864,48	1 244 070,82	1 787,11	372°20'04"
20	472 837,37	1 242 189,19	2,34	338°03'07"
21	472 939,44	1 242 394,30	23,59	337°48'49"
1	472 961,28	1 242 273,41		

Площадь – 58 466 кв. м

36:15:000000:50:381(2)

Номер точки	Координаты		Длина	Угол
	X	Y		
22	472 901,55	1 244 171,64	33,35	096°40'17"
23	472 898,12	1 244 204,70	17,80	136°32'10"
24	472 880,44	1 244 203,67	634,29	101°46'44"
25	472 753,00	1 244 313,81	35,47	038°07'01"
26	472 782,71	1 244 333,19	130,00	123°06'57"
27	472 717,13	1 244 333,70	35,77	213°06'55"
28	472 687,18	1 244 314,15	301,05	144°48'37"
29	472 502,88	1 245 030,01	10,51	119°10'14"
30	472 512,83	1 245 047,89	46,68	260°29'57"
31	472 509,12	1 245 001,85	11,66	262°03'04"
32	472 561,16	1 244 973,47	30,16	029°20'10"
33	472 527,44	1 244 988,74	194,01	325°01'06"
34	472 666,41	1 244 377,01	59,45	303°07'00"
35	472 710,89	1 244 302,70	241,36	031°34'54"
36	472 847,85	1 244 198,91	6,18	137°37'31"
37	472 841,53	1 244 180,11	17,42	377°27'53"
38	472 843,79	1 244 180,84	20,43	132°50'09"
39	472 823,38	1 244 176,83	3,79	331°07'56"
40	472 824,11	1 244 176,11	70,74	356°38'26"
41	472 894,73	1 244 171,76	7,17	359°01'20"
22	472 901,55	1 244 171,64		

Площадь – 35 240 кв. м

36:15:000000:50:381(3)

Номер точки	Координаты		Длина	Угол
	X	Y		
42	472 536,35	1 245 450,08	120,00	092°56'01"
43	472 548,12	1 245 569,80	20,11	183°55'58"
44	472 528,06	1 245 568,42	290,15	103°07'47"
45	472 462,15	1 245 350,88	19,08	341°57'33"

Содержание

Б-эм: н/в: №

Поп: и: в: №

кв: №: по: №:

№ п/п	Конт. №	Пл. №	№ док.	Пл. №	Дат. №

066-3а/2-ДПТ-НМТ-6

Лист

70

46	472 453,18	1 245 534,14	20,62	286°02'41"
47	472 458,288	1 245 514,30	63,20	759°08'50"
48	472 446,98	1 245 752,25	191,59	283°26'54"
49	472 491,54	1 245 569,91	41,21	273°56'05"
50	472 493,68	1 245 534,76	46,26	350°37'59"
51	472 541,30	1 245 520,91	14,46	307°59'25"
52	472 550,19	1 245 515,50	65,79	356°19'10"
53	472 536,87	1 245 451,07	2,41	328°05'49"
54	472 537,66	1 245 448,79	18,74	003°58'08"
45	472 556,35	1 245 450,08		

Площадь – 11 794 кв. м

36.15.000000.50.371(4)

Номер точки	Координаты		Длина	Угол
	X	Y		
55	471 616,60	1 246 964,04	339,138	082°35'47"
56	471 600,30	1 247 300,35	12,896	064°41'12"
57	471 665,81	1 247 312,01	98,494	176°50'37"
58	471 637,36	1 247 313,58	90,653	165°04'38"
59	471 606,03	1 247 322,50	29,143	244°41'10"
60	471 595,57	1 247 396,18	29,074	334°41'05"
61	471 621,86	1 247 383,73	299,310	262°44'57"
62	471 584,08	1 246 986,81	5,586	336°58'15"
63	471 592,90	1 246 983,06	80,385	331°15'05"
55	471 616,60	1 246 964,04		

Площадь – 12 865 кв. м

36.15.3500003.371(1)

Номер точки	Координаты		Длина	Угол
	X	Y		
1	472 512,83	1 245 047,89	15,747	119°10'08"
2	472 565,11	1 245 061,62	388,358	085°22'12"
3	472 536,44	1 245 448,71	1,016	003°54'50"
4	472 537,66	1 245 448,79	2,408	105°05'49"
5	472 536,87	1 245 451,07	65,792	078°19'10"
6	472 550,19	1 245 515,50	14,464	137°55'25"
7	472 541,30	1 245 520,91	48,263	170°37'59"
8	472 493,68	1 245 534,76	88,785	273°55'59"
9	472 498,77	1 245 446,19	1,356	003°56'37"
10	472 502,12	1 245 446,33	350,099	265°47'04"
11	472 476,39	1 245 097,20	49,101	309°20'10"
12	472 433,58	1 245 073,14	130,001	299°20'10"
13	472 492,37	1 244 968,53	10,076	028°20'17"
14	472 501,16	1 244 973,47	28,657	082°03'44"
15	472 505,12	1 245 001,83	48,682	080°29'37"
1	472 512,83	1 245 047,89		

Площадь – 21 204 кв. м

36.15.3500003.371(2)

Номер точки	Координаты		Длина	Угол
	X	Y		
16	472 458,88	1 245 514,32	20,623	106°02'41"

066-3а/2-ДПТ-НМТ-6

Лист

80

Стор. площадь

Б-зем. или. №

Площ. в кв. м

кв. № попл.

Имя	Кол. выв.	Плос.	№ док.	Плос.	Дата
-----	-----------	-------	--------	-------	------

17	472 453,18	1 245 334,14	12,076	136°50'54"
18	472 441,19	1 245 333,70	13,870	173°46'01"
19	472 437,67	1 245 332,99	83,022	283°26'56"
20	472 446,98	1 245 150,05	63,104	079°08'50"
16	472 458,88	1 245 314,32		

Площадь – 1 324 кв. м

36:15:6100009:3У1(1)

Номер точки	Координаты		Длина	Угол
	X	Y		
1	472 462,15	1 245 350,98	56,171	103°07'44"
2	472 449,39	1 245 309,68	36,973	052°10'27"
3	472 472,82	1 245 913,23	119,999	113°10'21"
4	472 416,16	1 245 024,01	37,779	302°10'20"
5	472 391,67	1 246 010,90	83,461	133°46'03"
6	472 333,94	1 246 071,17	54,313	332°43'18"
7	472 313,16	1 246 043,86	91,872	313°46'41"
8	472 376,72	1 245 977,53	62,709	292°10'22"
9	472 406,33	1 245 922,05	91,776	283°26'53"
10	472 427,67	1 245 632,99	13,523	358°46'01"
11	472 441,19	1 245 333,70	12,076	006°50'54"
12	472 453,18	1 245 334,14	19,081	061°57'23"
1	472 462,15	1 245 350,98		

Площадь – 11 951 кв. м

36:15:6100009:3У1(2)

Номер точки	Координаты		Длина	Угол
	X	Y		
13	472 000,37	1 246419,39	0,830	133°46'12"
14	471 994,26	1 246425,77	1,096	261°45'59"
15	471 994,10	1 246424,63	51,571	373°50'39"
16	471 997,55	1 246373,23	11,915	313°46'45"
17	472 005,30	1 246364,62	35,036	095°39'59"
13	472 000,37	1 246419,39		

Площадь – 358 кв. м

36:15:6100009:49:3У1

Номер точки	Координаты		Длина	Угол
	X	Y		
1	472 333,94	1 246 071,17	482,314	133°48'10"
2	472 000,37	1 245 419,39	55,086	275°39'53"
3	472 005,30	1 246 364,62	444,243	313°48'41"
4	472 313,16	1 246 043,86	54,313	052°43'18"
1	472 333,94	1 246 071,17		

Площадь – 15 718 кв. м

36:15:0000000:32:3У1

Номер точки	Координаты		Длина	Угол
	X	Y		
1	471 994,26	1 246425,77	2,84	133°46'07"
2	471 977,07	1 246413,70	16,00	261°36'51"

066-3а/2-ДПТ-ИМТ-6

Лист

81

Содержание

Б-зем. или. №

Площ. в кв. м

кв. № попл.

№ п/п	Кол-во	Плос.	№ док.	Плоск.	Дата
-------	--------	-------	--------	--------	------

3	471 974,74	1 246 437,87	33,36	273°52'37"
4	471 076,99	1 246 394,69	20,73	313°46'30"
5	471 997,55	1 246 373,23	51,58	093°50'00"
6	471 094,10	1 246 424,69	1,09	081°41'27"
1	471 994,36	1 246 433,77		

Площадь – 977 кв. м

36.15:6100010:3У1(1)

Номер точки	Координаты		Длина	Угол
	X	Y		
1	471 977,07	1 246 443,70	7,20	133°48'08"
2	471 076,99	1 245 418,20	49,37	269°09'15"
3	471 971,38	1 246 400,54	8,11	313°48'51"
4	471 076,99	1 245 394,69	33,36	093°52'07"
5	471 974,74	1 246 437,87	16,00	081°36'51"
1	471 977,07	1 246 443,70		

Площадь – 204 кв. м

36.15:6100010:3У1(2)

Номер точки	Координаты		Длина	Угол
	X	Y		
6	471 792,55	1 246 636,29	1,94	133°45'54"
7	471 791,25	1 246 637,69	34,03	225°24'30"
8	471 767,36	1 246 613,45	3,10	313°47'07"
9	471 768,82	1 246 611,93	34,03	045°41'21"
6	471 792,55	1 246 636,29		

Площадь – 69 кв. м

36.15:6100010:3У1(3)

Номер точки	Координаты		Длина	Угол
	X	Y		
10	471 556,01	1 246 319,43	30,16	101°02'09"
11	471 550,24	1 246 349,04	4,55	164°10'43"
12	471 545,86	1 246 339,27	32,46	268°13'50"
10	471 556,01	1 246 319,43		

Площадь – 61 кв. м

36.15:6100010:3У1(4)

Номер точки	Координаты		Длина	Угол
	X	Y		
13	471 605,01	1 246 851,87	6,07	107°58'34"
14	471 603,88	1 246 838,43	106,46	082°35'47"
15	471 616,60	1 245 969,04	30,38	141°13'05"
16	471 592,90	1 246 983,06	9,59	156°58'15"
17	471 584,08	1 245 980,81	87,02	262°44'57"
18	471 571,83	1 246 390,57	33,30	198°13'53"
19	471 540,30	1 245 180,15	20,388	343°48'44"
20	471 569,32	1 246 374,33	41,01	327°39'07"
13	471 605,01	1 246 851,87		

Площадь – 4 229 кв. м

Содержание

Б-эм: илв: №

Площ: и элв:

кв. № попл:

№ п/п	Конт. №	Плщ.	№ док.	Плщ.	Дата

066-3а/2-ДПТ-НМТ-6

Лист

82

36:15:6100010:3У1(5)

Номер точки	Координаты		Длина	Угол
	X	Y		
21	471 790,36	1 247 461,83	10,21	044°36'50"
22	471 814,13	1 247 477,39	23,68	168°37'53"
23	471 786,00	1 247 483,04	24,50	300°01'46"
21	471 790,36	1 247 461,83		

Площадь – 264 кв. м

36:15:6100010:3У1(6)

Номер точки	Координаты		Длина	Угол
	X	Y		
24	471 965,72	1 247 530,66	71,73	075°45'42"
25	471 883,37	1 247 650,19	60,31	000°00'00"
26	472 049,68	1 247 650,19	8,77	105°45'12"
27	472 047,30	1 247 658,63	61,87	180°18'10"
28	471 985,43	1 247 658,34	23,43	075°45'42"
29	471 991,20	1 247 681,03	37,29	165°45'45"
30	471 955,05	1 247 690,22	11,30	112°59'13"
31	471 950,64	1 247 700,62	8,20	157°39'41"
32	471 943,06	1 247 703,74	9,41	105°43'30"
33	471 840,51	1 247 712,60	14,55	166°07'34"
34	471 926,38	1 247 718,29	19,36	163°18'34"
35	471 807,83	1 247 731,85	2,75	285°42'49"
36	471 908,58	1 247 719,20	15,87	342°25'18"
37	471 853,24	1 247 711,39	78,48	285°57'17"
38	471 952,17	1 247 635,23	13,82	283°57'21"
39	471 855,50	1 247 631,81	42,40	285°57'17"
34	471 965,72	1 247 530,66		

Площадь – 3 711 кв. м

36:15:6100010:3У1(7)

Номер точки	Координаты		Длина	Угол
	X	Y		
40	471 894,82	1 247 723,63	24,33	157°38'39"
41	471 871,94	1 247 730,97	2,06	347°35'06"
42	471 871,13	1 247 731,06	24,82	342°25'13"
40	471 894,82	1 247 723,63		

Площадь – 25 кв. м

36:15:6100010:14:3У1(1)

Номер точки	Координаты		Длина	Угол
	X	Y		
1	471 970,09	1 246 448,90	259,485	138°46'10"
2	471 792,55	1 246 636,29	34,033	235°41'21"
3	471 760,82	1 246 611,93	292,775	313°46'41"
4	471 871,38	1 246 400,54	48,367	085°09'15"
1	471 970,09	1 246 448,90		

Площадь – 9 387 кв. м

Стор. площадь: м
 Б-зем. или: №
 Покр. и затв.
 зав. № пошт.

36:15:6100010:14:3У1(2)

Номер точки	Координаты		Длина	Угол
	X	Y		
5	471 791,25	1 246 637,69	255,219	138°46'10"
6	471 614,70	1 246 821,99	31,419	107°58'02"
7	471 609,01	1 246 851,87	40,008	147°39'07"
8	471 569,52	1 246 874,35	29,863	166°48'44"
9	471 540,20	1 245 880,15	3,978	198°13'15"
10	471 536,43	1 246 878,90	30,149	338°13'50"
11	471 545,80	1 245 880,27	4,551	344°20'43"
12	471 550,24	1 246 849,04	30,164	331°02'09"
13	471 556,01	1 245 819,43	57,388	328°13'53"
14	471 573,97	1 246 764,93	38,609	013°13'53"
15	471 610,64	1 245 771,01	126,522	313°46'41"
16	471 767,36	1 246 613,45	34,020	045°24'30"
5	471 791,25	1 246 637,69		

Площадь – 13 543 кв. м

36:15:6100010:11:3У1

Номер точки	Координаты		Длина	Угол
	X	Y		
1	471 665,81	1 247 312,01	41,09	064°41'10"
2	471 683,38	1 247 349,15	160,92	044°26'46"
3	471 756,26	1 247 461,63	34,50	130°01'48"
4	471 786,00	1 247 483,04	14,14	082°14'28"
5	471 787,91	1 247 497,05	154,34	233°35'52"
6	471 675,83	1 247 390,94	32,02	154°41'03"
7	471 645,86	1 247 404,63	30,86	344°41'10"
8	471 600,03	1 247 330,50	30,63	343°04'34"
9	471 657,36	1 247 313,58	28,48	356°50'57"
1	471 665,81	1 247 312,01		

Площадь – 9 641 кв. м

36:15:6100010:10:3У1

Номер точки	Координаты		Длина	Угол
	X	Y		
1	471 014,13	1 247 471,39	141,585	044°26'46"
2	471 915,20	1 247 576,53	47,960	345°45'42"
3	471 861,68	1 247 564,73	16,432	073°45'36"
4	471 965,72	1 247 580,66	42,400	103°57'17"
5	471 855,50	1 247 601,81	13,024	103°57'21"
6	471 952,17	1 247 635,23	78,460	103°57'17"
7	471 953,24	1 247 711,59	25,870	162°25'18"
8	471 906,58	1 247 719,20	1,560	255°43'42"
9	471 909,00	1 247 717,70	15,557	157°58'50"
10	471 894,62	1 247 723,63	24,617	162°25'12"
11	471 871,15	1 247 731,06	5,938	247°57'17"
12	471 868,89	1 247 729,57	46,337	337°39'01"
13	471 911,74	1 247 707,93	54,193	265°32'28"
14	471 926,26	1 247 653,74	37,628	255°45'41"
15	471 917,01	1 247 619,27	177,775	233°35'53"

066-3а/2-ДПТ-ИМТ-6

Лист

84

Содержание

Б-зем. или. №

Площ. в кв. м

кв. № попл.

№ п/п	Кол-во	Плос.	№ док.	Плос.	Дата

16	471787,91	1 247459,05	14,140	262°14'23"
17	471786,00	1 247483,04	28,680	343°37'50"
1	471814,12	1 247477,59		

Площадь – 10 073 кв. м

36:15:000000:216:3У1

Номер точки	Координаты		Длина	Угол
	X	Y		
1	471940,51	1 247712,80	24,47	105°43'15"
2	471933,88	1 247736,35	19,00	166°01'54"
3	471915,44	1 247740,94	15,08	161°48'38"
4	471901,14	1 247745,64	24,71	235°43'22"
5	471907,83	1 247721,85	19,38	343°18'54"
6	471926,38	1 247716,29	14,55	346°07'24"
1	471940,51	1 247712,80		

Площадь – 710 кв. м

36:15:6100011:50:3У1

Номер точки	Координаты		Длина	Угол
	X	Y		
1	471933,28	1 247736,35	309,029	105°43'15"
2	471844,73	1 248053,07	26,752	065°49'57"
3	471859,69	1 248077,49	6,408	091°15'09"
4	471855,54	1 248063,89	2,118	143°17'33"
5	471853,34	1 248029,16	132,492	243°37'21"
6	471905,88	1 247971,22	11,844	235°43'50"
7	471809,36	1 247969,45	46,028	068°46'42"
8	471825,05	1 248012,41	277,138	235°43'15"
9	4718701,14	1 247745,64	15,056	341°48'38"
10	471915,44	1 247740,94	18,699	346°01'54"
1	471833,28	1 247736,35		

Площадь – 9 062 кв. м

36:15:6100011:52:3У1

Номер точки	Координаты		Длина	Угол
	X	Y		
1	471602,21	1 248307,63	35,445	340°37'13"
2	471635,65	1 248195,87	747,238	285°43'15"
3	471838,12	1 248076,53	47,895	243°37'25"
4	471820,54	1 248031,93	105,736	105°43'15"
1	471602,21	1 248307,63		

Площадь – 22 519 кв. м

36:15:000000:330:3У1(1)

Номер точки	Координаты		Длина	Угол
	X	Y		
1	471635,65	1 248195,87	264,80	105°43'15"
2	471563,87	1 249050,85	53,58	252°57'15"
3	471548,17	1 248999,63	199,46	285°43'15"
4	471602,21	1 248307,63	35,45	340°37'13"
1	471635,65	1 248195,87		

Площадь – 6 733 кв. м

36:15:000000:330:3У1(2)

Содержание

Б-эм: илв: №

Полк: илв:

кв. № полк:

Изм.	Кол-во	Инт.	№ док.	Полк	Дата

066-3а/2-ДПТ-ИМТ-6

Лист

85

Номер точки	Координаты		Длина	Угол
	X	Y		
5	471 566,18	1 249 090,62	10,50	134°25'45"
6	471 530,83	1 249 008,10	3,78	249°48'47"
7	471 527,52	1 249 084,57	28,86	250°12'55"
8	471 547,75	1 249 067,41	32,40	259°15'05"
9	471 541,80	1 249 035,56	26,80	240°33'55"
10	471 520,63	1 249 017,73	14,36	200°27'20"
11	471 45,07	1 249 007,24	49,43	235°42'51"
12	471 520,68	1 248 959,65	61,75	077°03'55"
13	471 541,48	1 249 019,83	15,81	235°43'14"
14	471 546,17	1 249 000,73	53,58	077°57'15"
15	471 561,87	1 249 057,96	11,57	105°43'51"
16	471 530,47	1 249 070,06	21,95	069°28'34"
5	471 566,18	1 249 090,62		

Площадь – 1 767 кв. м

36:15:000000:330:3У1(3)

Номер точки	Координаты		Длина	Угол
	X	Y		
17	471 531,10	1 249 167,28	28,40	105°43'17"
18	471 523,41	1 249 134,62	32,43	091°05'45"
19	471 520,78	1 249 227,05	45,17	101°49'05"
20	471 513,53	1 249 271,27	10,82	167°25'23"
21	471 502,97	1 249 273,63	105,01	267°54'31"
22	471 495,14	1 249 188,69	64,43	255°45'18"
23	471 487,68	1 249 105,29	24,70	225°42'53"
24	471 494,37	1 249 081,51	3,51	076°55'36"
25	471 495,17	1 249 014,74	15,48	098°39'37"
26	471 492,79	1 249 100,04	12,71	080°21'05"
27	471 484,92	1 249 117,57	13,33	074°41'20"
28	471 501,08	1 249 135,07	21,50	080°54'05"
29	471 504,48	1 249 150,30	13,97	070°12'24"
30	471 505,16	1 249 169,46	14,10	006°48'05"
31	471 523,16	1 249 171,13	8,82	334°09'29"
17	471 531,10	1 249 167,28		

Площадь – 2 677 кв. м

36:15:000000:330:3У1(4)

Номер точки	Координаты		Длина	Угол
	X	Y		
32	471 329,85	1 249 933,83	54,20	105°17'06"
33	471 315,48	1 249 986,09	14,33	195°22'05"
34	471 301,69	1 249 981,09	46,40	105°43'15"
35	471 288,11	1 250 036,95	5,90	175°27'11"
36	471 283,22	1 250 027,40	24,68	177°42'38"
37	471 258,56	1 250 025,41	55,89	235°22'03"
38	471 273,37	1 249 974,51	13,03	195°22'14"
39	471 260,80	1 249 971,06	20,37	235°22'11"
40	471 266,36	1 249 951,73	39,26	344°53'05"
41	471 304,74	1 249 940,83	25,07	344°25'16"

066-3а/2-ДПТ-ИМТ-6

32	471 329,85	1 249 933,83		
Площадь – 3 612 кв. м				
36:15:6100011:3У3				
Номер точки	Координаты		Длина	Угол
	X	Y		
1	471 530,83	1 249 008,12	16,35	134°23'55"
2	471 547,24	1 249 109,93	59,58	105°43'15"
3	471 551,10	1 249 167,23	8,82	154°09'29"
4	471 523,16	1 249 171,13	14,10	136°48'09"
5	471 509,16	1 249 169,46	13,97	150°19'24"
6	471 504,48	1 249 156,30	31,50	260°54'05"
7	471 501,08	1 249 139,07	19,33	154°41'20"
8	471 494,92	1 249 113,57	11,71	260°31'09"
9	471 492,79	1 249 100,04	15,48	270°39'32"
10	471 495,12	1 249 084,74	8,31	256°55'28"
11	471 494,37	1 249 081,51	77,16	225°40'52"
12	471 515,27	1 249 007,24	14,36	020°37'26"
13	471 530,63	1 249 014,73	26,30	060°33'53"
14	471 541,80	1 249 035,56	32,40	079°25'08"
15	471 547,75	1 249 067,41	28,86	070°12'58"
16	471 557,52	1 249 094,57	3,78	069°45'47"
1	471 530,83	1 249 008,12		
Площадь – 6 669 кв. м				
36:15:6100011:68:3У1(1)				
Номер точки	Координаты		Длина	Угол
	X	Y		
1	471 495,68	1 249 119,68	28,756	263°53'19"
2	471 492,81	1 249 133,09	14,255	079°45'24"
3	471 495,15	1 249 169,13	14,874	087°54'09"
1	471 495,68	1 249 119,68		
Площадь – 15 кв. м				
36:15:6100011:68:3У1(2)				
Номер точки	Координаты		Длина	Угол
	X	Y		
4	471 334,20	1 249 366,78	13,581	015°27'18"
5	471 347,29	1 249 370,38	40,499	105°22'02"
6	471 336,59	1 249 900,33	4,136	196°30'10"
7	471 352,62	1 249 908,16	3,598	106°28'14"
8	471 341,60	1 249 911,61	4,005	016°30'31"
9	471 335,63	1 249 913,80	21,803	105°22'04"
10	471 329,85	1 249 933,83	26,072	164°25'16"
11	471 304,74	1 249 940,83	89,862	164°53'29"
12	471 266,36	1 249 931,23	89,436	225°22'03"
13	471 292,81	1 249 355,35	14,142	015°22'08"
14	471 306,34	1 249 359,10	695,454	225°43'16"
15	471 495,76	1 249 135,81	94,796	087°54'29"
16	471 495,22	1 249 130,54	600,023	105°43'18"
4	471 334,20	1 249 366,78		
Площадь – 23 845 кв. м				

Содержание

Б-эм: лив. №

Точки и даты

лев. № точки

№ п/п	№ докум.	Плос.	№ док.	Плос.	Дата

066-3а/2-ДПТ-НМТ-6

Лист

87

36:15:6100011:3У1(1)

Номер точки	Координаты		Длина	Угол
	X	Y		
1	471 853,84	1 248 085,16	0,184	143°16'36"
2	471 852,08	1 248 086,46	3,457	177°41'45"
3	471 143,64	1 248 036,80	13 291	243°11'41"
4	471 838,71	1 248 674,46	5,148	165°43'06"
5	471 839,13	1 248 076,53	47 895	243°27'25"
6	471 820,54	1 248 031,98	5 118	235°43'53"
7	471 821,38	1 248 028,98	45 733	243°26'03"
8	471 804,58	1 247 986,46	13 826	235°43'14"
9	471 800,86	1 247 921,03	1 12 492	068°27'21"
1	471 853,84	1 248 085,16		

Площадь – 1 205 кв. м

36:15:6100011:3У1(2)

Номер точки	Координаты		Длина	Угол
	X	Y		
10	471 563,87	1 249 050,85	7 386	105°43'06"
11	471 561,87	1 249 057,96	53 583	252°57'15"
12	471 546,17	1 249 006,73	7 386	235°43'06"
13	471 545,17	1 248 999,63	53 583	072°57'15"
10	471 563,87	1 249 050,85		

Площадь – 214 кв. м

36:15:6100011:3У1(3)

Номер точки	Координаты		Длина	Угол
	X	Y		
14	471 502,97	1 249 373,63	1 872	167°24'29"
15	471 501,05	1 249 274,06	67,37	105°43'33"
16	471 499,22	1 249 230,54	94 796	267°54'28"
17	471 495,76	1 249 136,81	11 402	235°43'42"
18	471 495,87	1 249 135,42	1 747	263°51'19"
19	471 495,68	1 249 133,68	14 574	267°54'28"
20	471 495,15	1 249 169,12	14 255	259°48'24"
21	471 492,81	1 249 155,09	49 034	263°52'38"
22	471 487,38	1 249 100,34	1 091	235°41'34"
23	471 487,68	1 249 105,29	64 429	072°45'16"
24	471 499,14	1 249 169,69	105 006	087°54'41"
14	471 502,97	1 249 373,63		

Площадь – 595 кв. м

36:15:6100011:3У1(4)

Номер точки	Координаты		Длина	Угол
	X	Y		
25	471 299,11	1 250 026,95	4 860	105°42'59"
26	471 287,95	1 250 031,05	4 505	173°27'18"
27	471 283,48	1 250 031,41	26 064	177°42'24"
28	471 257,42	1 250 033,45	4 204	235°43'08"
29	471 258,58	1 250 028,41	24 684	357°42'38"
30	471 283,22	1 250 027,42	5 904	355°27'11"

066-3а/2-ДПТ-ИМТ-6

35	471 239,77	1 250 036,95		
Площадь – 122 кв. м				
36:15:6100011.3У1(5)				
Номер точки	Координаты		Длина	Угол
	X	Y		
31	471 252,65	1 250 136,48	4,738	105°43'50"
32	471 251,36	1 250 101,04	34,291	163°39'06"
33	471 218,49	1 250 170,79	4,742	235°43'17"
34	471 219,77	1 250 166,23	34,289	343°39'06"
31	471 252,65	1 250 136,48		
Площадь – 137 кв. м				
36:15:6100011.3У1(6)				
Номер точки	Координаты		Длина	Угол
	X	Y		
35	471 177,47	1 250 476,09	13 347	105°22'03"
36	471 173,78	1 250 489,54	14 350	195°22'04"
37	471 159,94	1 250 486,74	234,422	105°43'02"
38	471 096,44	1 250 711,39	22,610	226°07'25"
39	471 073,14	1 250 687,17	131,381	285°43'02"
40	471 124,95	1 250 503,06	69 038	339°49'23"
35	471 177,47	1 250 476,09		
Площадь – 6 287 кв. м				
36:15:6100011.3У1(7)				
Номер точки	Координаты		Длина	Угол
	X	Y		
41	471 019,92	1 250 380,01	138,493	120°42'53"
42	470 912,64	1 251 047,02	37,863	273°05'10"
43	470 917,97	1 251 009,53	31,379	277°48'16"
44	470 879,33	1 250 978,44	1 34,411	302°43'01"
45	470 994,88	1 250 365,35	29,016	030°20'12"
41	471 019,92	1 250 380,01		
Площадь – 4 823 кв. м				
36:15:6100011.70:3У1				
Номер точки	Координаты		Длина	Угол
	X	Y		
1	471 287,95	1 250 031,05	130,299	105°43'17"
2	471 252,65	1 250 136,48	34,289	163°39'06"
3	471 219,77	1 250 166,23	138,968	285°43'03"
4	471 257,42	1 250 052,45	26,064	357°42'34"
5	471 283,46	1 250 031,41	4,505	355°27'18"
1	471 287,95	1 250 031,05		
Площадь – 3 903 кв. м				
36:15:6100011.65:3У1				
Номер точки	Координаты		Длина	Угол
	X	Y		

Согласовано

Взвешено

Получено

взв. № протокол

Лист

066-3а/2-ДПТ-НМТ-6

89

Имя	Кол-во	Плоск.	№ док.	Плани	Дата
-----	--------	--------	--------	-------	------

1	471 251,36	1 250 161,04	217,320	105°43'16"
2	471 102,48	1 250 370,73	0,060	015°17'04"
3	471 201,21	1 250 372,63	53,087	152°23'38"
4	471 154,17	1 250 397,23	17,038	153°16'06"
5	471 138,13	1 250 405,25	48,175	285°22'04"
6	471 150,89	1 250 339,80	14,135	015°21'48"
7	471 164,52	1 250 362,55	199,203	285°43'03"
8	471 210,49	1 250 170,79	34,291	343°28'45"
1	471 251,36	1 250 161,04		

Площадь – 7 305 кв. м

36:15:6100011:72:3У1

Номер точки	Координаты		Длина	Угол
	X	Y		
1	471 201,21	1 250 372,63	4,528	013°21'54"
2	471 205,58	1 250 373,83	19,698	105°22'01"
3	471 200,36	1 250 392,63	43,135	152°24'01"
4	471 162,13	1 250 412,81	6,880	153°26'06"
5	471 135,98	1 250 415,89	15,986	153°28'08"
6	471 141,68	1 250 423,04	10,939	153°26'06"
7	471 131,89	1 250 427,93	23,517	285°22'02"
8	471 133,13	1 250 405,25	17,938	338°26'06"
9	471 154,17	1 250 397,23	53,087	332°23'38"
1	471 201,21	1 250 372,63		

Площадь – 1 339 кв. м

36:15:6100011:75:3У1(1)

Номер точки	Координаты		Длина	Угол
	X	Y		
1	471 006,44	1 250 711,39	30,012	105°43'04"
2	471 088,06	1 250 741,13	88,410	023°53'48"
3	471 101,55	1 250 750,73	63,088	113°53'51"
4	471 082,92	1 250 308,09	3,455	194°59'52"
5	471 074,75	1 250 309,20	8,339	194°59'53"
6	471 065,73	1 250 303,48	3,600	194°59'40"
7	471 087,42	1 250 301,26	11,897	105°00'34"
8	471 055,09	1 250 309,95	24,987	014°59'42"
9	471 079,23	1 250 318,41	47,606	113°53'50"
10	471 089,94	1 250 350,94	23,097	202°53'54"
11	471 038,82	1 250 650,58	34,976	122°42'52"
12	471 019,92	1 250 380,01	29,016	210°20'19"
13	470 994,88	1 250 865,55	31,682	302°42'18"
14	471 012,00	1 250 338,70	4,276	202°53'50"
15	471 008,09	1 250 636,96	119,995	293°53'51"
16	471 056,70	1 250 727,25	5,020	023°53'22"
17	471 061,29	1 250 739,29	43,755	285°43'03"
18	471 073,14	1 250 682,17	33,610	046°07'25"
1	471 006,44	1 250 711,39		

Площадь – 8 623 кв. м

36:15:6100011:75:3У1(2)

Содержание

Б-эм: лив. №

Почт. и затв.

кв. № попл.

Изм.	Кол-во	Плос.	№ док.	Плос.	Дата

066-3а/2-ДПТ-ИМТ-6

Лист

90

Номер точки	Координаты		Длина	Угол
	X	Y		
19	471 300,56	1 250 392,82	86,355	105°22'06"
20	471 177,47	1 250 476,09	59,081	157°49'29"
21	471 134,95	1 250 503,06	15,573	285°43'03"
22	471 131,89	1 250 478,05	13,377	195°17'01"
23	471 119,09	1 250 474,51	48,308	285°21'07"
24	471 131,89	1 250 427,93	10,939	333°26'06"
25	471 141,88	1 250 433,04	15,966	333°26'06"
26	471 155,98	1 250 415,89	6,2830	333°26'06"
27	471 182,13	1 250 413,81	43,139	332°24'01"
18	471 300,56	1 250 392,82		

Площадь – 4 460 кв. м

36:15:0000000:57:3У1(1)

Номер точки	Координаты		Длина	Угол
	X	Y		
1	471 086,56	1 256 388,66	3,800	090°00'00"
2	471 086,56	1 256 390,26	15,100	130°00'00"
3	471 071,46	1 256 390,26	3,800	270°00'00"
4	471 071,46	1 256 388,66	15,100	000°00'00"
1	471 086,56	1 256 388,66		

Площадь – 54 кв. м

36:15:0000000:57:3У1(2)

Номер точки	Координаты		Длина	Угол
	X	Y		
5	471 078,12	1 256 092,93	3,600	090°00'00"
6	471 076,13	1 256 096,53	3,753	130°00'00"
7	471 069,37	1 256 096,53	3,601	269°44'24"
8	471 069,39	1 256 092,93	3,852	000°00'00"
5	471 078,12	1 256 092,93		

Площадь – 32 кв. м

36:15:0000000:57:3У1(3)

Номер точки	Координаты		Длина	Угол
	X	Y		
9	471 068,74	1 255 734,10	3,600	090°00'00"
10	471 068,74	1 255 787,70	4,072	130°00'00"
11	471 064,67	1 255 737,70	3,600	269°09'24"
12	471 064,61	1 255 734,10	4,125	000°00'00"
9	471 068,74	1 255 734,10		

Площадь – 15 кв. м

36:15:0000000:57:3У1(4)

Номер точки	Координаты		Длина	Угол
	X	Y		
13	471 066,67	1 255 503,44	3,600	090°00'00"
14	471 066,67	1 255 507,04	6,193	130°00'00"
15	471 060,48	1 255 507,04	3,600	269°08'26"
16	471 060,42	1 255 503,44	6,247	000°00'00"

Содержание

Б-эм: илв: №

Полк: и вкл:

кв. № попл:

Изм.	Кол-во	Инт.	№ док.	План	Дата

066-3а/2-ДПТ-ИМТ-6

Лист

91

13	471.066,67	1 155 505,44		
Площадь – 22 кв. м.				
36:15:0000000:57:3У1(5)				
Номер точки	Координаты		Длина	Угол
	X	Y		
17	471.064,17	1 155 111,69	3,600	090°00'00"
18	471.064,17	1 155 226,29	7,886	130°00'00"
19	471.056,28	1 155 116,19	3,600	269°09'24"
20	471.056,28	1 155 221,69	7,939	000°00'00"
17	471.064,17	1 155 111,69		
Площадь – 28 кв. м.				
36:15:0000000:57:3У1(6)				
Номер точки	Координаты		Длина	Угол
	X	Y		
21	471.062,46	1 154 941,26	3,600	090°00'00"
22	471.062,46	1 154 941,86	10,378	130°00'00"
23	471.053,08	1 154 944,86	3,600	269°08'28"
24	471.053,08	1 154 941,26	10,432	000°00'00"
21	471.062,46	1 154 941,26		
Площадь – 37 кв. м.				
36:15:0000000:57:3У1(7)				
Номер точки	Координаты		Длина	Угол
	X	Y		
25	471.061,02	1 154 660,88	3,600	090°00'00"
26	471.061,02	1 154 664,48	15,100	130°00'00"
27	471.045,92	1 154 664,48	3,600	270°00'00"
28	471.045,92	1 154 660,88	15,100	000°00'00"
25	471.061,02	1 154 660,88		
Площадь – 54 кв. м.				
36:15:0000000:57:3У1(8)				
Номер точки	Координаты		Длина	Угол
	X	Y		
29	471.053,59	1 154 379,03	3,604	092°50'48"
30	471.053,41	1 154 383,63	10,537	130°00'00"
31	471.040,87	1 154 383,63	3,600	270°00'00"
32	471.040,87	1 154 379,03	10,716	000°00'00"
29	471.053,59	1 154 379,03		
Площадь – 45 кв. м.				
36:15:0000000:57:3У1(9)				
Номер точки	Координаты		Длина	Угол
	X	Y		
33	471.059,48	1 154 098,64	3,600	090°00'00"
34	471.059,48	1 154 100,24	15,100	130°00'00"
35	471.044,38	1 154 100,24	3,600	270°00'00"
36	471.044,38	1 154 098,64	15,100	000°00'00"
33	471.059,48	1 154 098,64		

Содержание

В-зем. инв. №

Город и село

кв. № попл.

066-3а/2-ДПТ-НМТ-6

Лист

92

Имя	Кол-во	Стр.	№ док.	План	Дата
-----	--------	------	--------	------	------

Площадь – 54 кв. м.

36:15:0000000:57:3У1(10)

Номер точки	Координаты		Длина	Угол
	X	Y		
37	471057,75	1 253314,31	3,600	090°00'00"
38	471057,75	1 253311,91	15,100	130°00'00"
39	471042,65	1 253317,91	3,600	270°00'00"
40	471042,65	1 253314,31	15,100	000°00'00"
37	471057,75	1 253314,31		

Площадь – 54 кв. м.

36:15:0000000:57:3У1(11)

Номер точки	Координаты		Длина	Угол
	X	Y		
41	471055,98	1 253327,80	3,600	090°00'00"
42	471055,98	1 253331,40	15,100	130°00'00"
43	471040,88	1 253331,40	3,600	270°00'00"
44	471040,88	1 253327,80	15,100	000°00'00"
41	471055,98	1 253327,80		

Площадь – 54 кв. м.

36:15:0000000:57:3У1(12)

Номер точки	Координаты		Длина	Угол
	X	Y		
45	471063,58	1 253371,70	3,000	070°02'51"
46	471066,31	1 253379,22	36,003	150°59'22"
47	471032,48	1 253391,54	3,000	250°02'51"
48	471029,75	1 253364,02	36,003	330°59'22"
45	471063,58	1 253371,70		

Площадь – 288 кв. м.

36:15:0000000:57:3У1(13)

Номер точки	Координаты		Длина	Угол
	X	Y		
49	470914,20	1 253054,88	3,616	050°02'40"
50	470916,05	1 253034,95	7,600	150°00'28"
51	470909,47	1 253058,20	1,381	090°00'00"
52	470908,54	1 253060,45	1,872	239°56'32"
53	470904,74	1 253057,34	1,721	239°55'59"
54	470912,61	1 253052,70	10,923	329°53'20"
49	470914,20	1 253054,88		

Площадь – 39 кв. м.

36:15:0000000:57:3У1(14)

Номер точки	Координаты		Длина	Угол
	X	Y		
55	470811,32	1 252560,82	3,602	050°57'45"
56	470820,19	1 252563,90	14,922	143°59'08"
57	470807,40	1 252571,59	3,607	238°57'16"
58	470805,54	1 252566,50	14,923	329°00'14"

Содержание

Б-зем. или. №

Площ. в кв. м.

кв. № попл.

№ п/п	Конт. №	Пл. №	№ док.	Пл. №	Дата

066-3а/2-ДПТ-ИМТ-6

Лист

93

55	470 613,53	1 152 560,81		
Площадь – 54 кв. м				
36:15:0000000:57:3У1(15)				
Номер точки	Координаты		Длина	Угол
	X	Y		
59	470 484,02	1 152 337,96	3,600	056°59'05"
60	470 480,08	1 152 341,04	1,945	143°30'58"
61	470 484,42	1 152 343,06	3,600	238°31'03"
62	470 480,54	1 152 338,99	1,974	328°30'31"
59	470 484,02	1 152 337,96		
Площадь – 7 кв. м				
36:15:0000000:57:3У1(16)				
Номер точки	Координаты		Длина	Угол
	X	Y		
63	470 301,80	1 151 990,14	0,002	090°40'49"
64	470 301,81	1 152 006,14	0,642	179°37'52"
65	470 301,17	1 152 008,15	27,347	179°39'28"
66	470 273,92	1 152 006,39	3,000	269°29'55"
67	470 273,83	1 151 998,39	28,054	359°29'29"
63	470 301,80	1 151 990,14		
Площадь – 224 кв. м				
36:15:0000000:57:3У1(17)				
Номер точки	Координаты		Длина	Угол
	X	Y		
68	470 475,56	1 151 727,42	3,593	127°43'01"
69	470 473,61	1 151 730,45	7,902	212°30'12"
70	470 466,95	1 151 728,20	3,592	303°29'44"
71	470 468,88	1 151 723,17	7,916	032°39'58"
68	470 475,56	1 151 727,42		
Площадь – 28 кв. м				
36:15:0000000:57:3У1(18)				
Номер точки	Координаты		Длина	Угол
	X	Y		
72	471 082,92	1 150 306,09	3,107	113°53'48"
73	471 079,23	1 150 316,41	24,087	194°59'42"
74	471 055,09	1 150 309,95	3,997	285°00'34"
75	471 087,42	1 150 301,76	0,800	014°59'40"
76	471 065,73	1 150 305,48	3,339	014°59'35"
77	471 074,75	1 150 305,90	0,455	014°59'50"
72	471 082,92	1 150 306,09		
Площадь – 231 кв. м				
36:15:0000000:57:3У1(19)				
Номер точки	Координаты		Длина	Угол
	X	Y		
78	471 336,39	1 149 909,53	3,597	106°50'20"
79	471 335,56	1 149 913,78	4,124	196°29'51"
80	471 331,80	1 149 911,61	3,598	286°28'14"

066-3а/2-ДПТ-НМТ-6

Лист

94

Содержание

Б-зем. или. №

Площ. в кв. м

кв. № попл.

№ п/п	Конт. №	Пл. №	№ док.	Пл. №	Дата
-------	---------	-------	--------	-------	------

81	471332,62	1249909,16	4,136	016°30'10"
79	471336,59	1249909,83		
Площадь – 15 кв. м				
36:15:6100011:74:3У1				
Номер точки	Координаты		Длина	Угол
	X	Y		
1	470912,64	1251047,02	59,174	127°42'57"
2	470880,66	1251096,80	13,504	032°23'58"
3	470897,14	1251104,09	53,299	127°23'46"
4	470864,12	1251143,25	57,491	231°49'10"
5	470801,27	1251109,21	43,686	302°23'44"
6	470844,25	1251073,70	14,125	032°23'48"
7	470826,18	1251081,27	132,214	302°42'54"
8	470920,23	1250978,44	81,379	097°48'16"
9	470917,97	1251009,55	57,865	098°05'10"
1	470912,64	1251047,02		
Площадь – 5332 кв. м				
36:15:5200002:3У1				
Номер точки	Координаты		Длина	Угол
	X	Y		
1	470863,87	1251145,65	63,719	122°23'47"
2	470829,73	1251202,45	73,114	045°12'28"
3	470881,11	1251254,60	3,184	122°48'17"
4	470876,68	1251261,48	87,804	225°14'42"
5	470815,04	1251198,95	39,402	122°42'58"
6	470793,74	1251232,10	2,602	211°59'12"
7	470791,52	1251230,71	3,597	122°05'58"
8	470790,14	1251232,91	2,895	082°01'27"
9	470792,34	1251234,29	17,514	122°42'58"
10	470802,87	1251249,02	87,002	045°06'06"
11	470844,71	1251311,08	3,188	122°48'10"
12	470840,28	1251317,94	87,579	225°04'01"
13	470778,43	1251255,94	126,786	122°42'58"
14	470709,80	1251382,61	26,712	080°40'17"
15	470714,23	1251388,97	30,536	108°25'57"
16	470704,58	1251417,94	18,041	137°25'04"
17	470692,77	1251428,80	25,378	130°00'00"
18	470667,59	1251438,80	67,468	122°42'58"
19	470630,93	1251455,56	11,572	082°09'49"
20	470632,50	1251457,05	26,267	135°28'05"
21	470617,27	1251513,41	66,547	230°09'51"
22	470574,64	1251467,51	52,081	302°38'03"
23	470602,72	1251423,45	85,127	303°06'09"
24	470649,21	1251352,14	28,127	042°27'35"
25	470669,96	1251371,13	125,034	302°42'58"
26	470737,54	1251265,93	28,516	212°42'57"
27	470713,55	1251250,52	44,650	302°26'15"
28	470737,61	1251312,91	6,696	226°03'54"
29	470732,96	1251208,09	7,999	316°04'02"

Содержание

Всего листов №

Листов в плане

№№ листов

№ п/п	№ листа	Плоск.	№ докум.	Плоск.	Дата

066-3а/2-ДПТ-НМТ-6

Лист

95

30	470738,72	1 251 202,54	4,781	046°04'04"
31	470747,04	1 251 205,98	48,242	300°36'12"
32	470768,04	1 251 165,54	15,296	267°00'30"
33	470787,04	1 251 150,07	11,000	315°39'48"
34	470772,96	1 251 144,48	22,887	045°39'24"
35	470788,96	1 251 160,85	60,089	301°58'55"
36	470821,15	1 251 116,11	57,531	042°03'16"
1	470863,87	1 251 148,65		

37	470690,41	1 251 413,47	14,101	211°59'17"
38	470678,45	1 251 406,00	2,605	121°58'55"
39	470677,07	1 251 408,21	14,101	031°59'17"
40	470689,03	1 251 415,68	2,605	301°58'55"
37	470690,41	1 251 413,47		

Площадь = 24 852 кв. м

36:15:000000:58:3У1(1)

Номер точки	Координаты		Длина	Угол
	X	Y		
1	470690,41	1 251 413,47	2,605	121°58'55"
2	470689,03	1 251 415,68	14,101	211°59'17"
3	470677,07	1 251 408,21	2,605	301°58'55"
4	470678,45	1 251 406,00	14,101	031°59'17"
1	470690,41	1 251 413,47		

Площадь = 37 кв. м

36:15:000000:58:3У1(2)

Номер точки	Координаты		Длина	Угол
	X	Y		
5	470795,74	1 251 332,10	2,599	122°41'58"
6	470797,34	1 251 334,09	2,595	212°01'07"
7	470796,14	1 251 332,91	2,597	302°05'58"
8	470791,52	1 251 330,71	2,603	031°59'13"
5	470795,74	1 251 332,10		

Площадь = 7 кв. м

36:15:5200003:3У1(1)

Номер точки	Координаты		Длина	Угол
	X	Y		
1	470563,25	1 251 590,65	5,968	122°47'30"
2	470599,47	1 251 586,51	28,280	219°03'55"
3	470577,51	1 251 568,68	69,143	121°49'50"
4	470546,03	1 251 626,78	24,785	122°33'44"
5	470536,75	1 251 647,71	28,877	047°05'02"
6	470546,41	1 251 665,86	33,602	122°47'34"
7	470538,01	1 251 697,11	28,652	225°42'20"
8	470508,20	1 251 676,60	10,519	122°42'48"
9	470500,52	1 251 685,45	97,049	063°35'33"
10	470546,08	1 251 775,18	3,129	144°29'16"
11	470530,46	1 251 777,90	94,459	243°36'59"
12	470497,49	1 251 695,28	33,141	122°42'57"

066-3а/2-ДПТ-ИМТ-6

13	470479,57	1 251 721,17	31,231	234°57'33"
14	470461,58	1 251 695,57	37,466	300°47'54"
15	470481,83	1 251 665,89	30,791	236°36'30"
16	470464,89	1 251 638,09	10,134	107°33'34"
17	470458,05	1 251 650,81	7,980	317°33'35"
18	470463,94	1 251 625,47	11,043	047°15'07"
19	470465,28	1 251 651,35	6,665	302°56'12"
20	470473,01	1 251 625,75	23,659	303°56'17"
21	470485,98	1 251 605,73	28,134	038°17'38"
23	470501,05	1 251 624,16	23,737	303°43'58"
23	470538,18	1 251 545,13	29,756	231°48'18"
24	470538,76	1 251 531,76	10,590	302°38'07"
25	470545,48	1 251 512,84	73,004	046°19'30"
26	470595,90	1 251 568,65	4,513	127°23'57"
27	470563,48	1 251 569,47	14,844	045°52'33"
T	470605,23	1 251 580,65		

Площадь – 9 320 кв. м

36:15:5200003:3У1(2)

Номер точки	Координаты		Длина	Угол
	X	Y		
28	470617,27	1 251 515,41	1,141	138°50'53"
29	470616,55	1 251 519,30	13,890	090°12'08"
30	470616,50	1 251 535,19	35,415	132°07'27"
31	470597,67	1 251 563,19	73,090	236°00'56"
32	470646,91	1 251 510,60	51,400	302°38'32"
33	470574,64	1 251 467,31	66,547	050°08'51"
34	470617,27	1 251 515,41		

Площадь – 3 405 кв. м

36:15:6100024:13:3У1

Номер точки	Координаты		Длина	Угол
	X	Y		
1	470479,57	1 251 721,17	7,434	125°42'55"
2	470475,26	1 251 707,47	2,916	210°19'58"
3	470466,88	1 251 723,17	3,593	122°30'44"
4	470463,95	1 251 730,20	2,803	032°30'12"
5	470475,61	1 251 730,45	213,931	122°42'56"
6	470350,00	1 251 910,43	2,730	129°30'58"
7	470355,10	1 251 916,40	51,463	140°01'45"
8	470313,66	1 251 949,46	83,069	138°38'27"
9	470251,31	1 252 004,35	9,086	132°33'21"
10	470245,03	1 252 011,19	58,009	270°40'54"
11	470345,69	1 251 955,19	48,719	000°40'30"
12	470294,41	1 251 955,76	309,315	302°42'58"
13	470461,58	1 251 695,52	31,231	054°57'33"
T	470479,57	1 251 721,17		

Площадь – 9 693 кв. м

36:15:6100024:3У1

Координаты	Длина	Угол
------------	-------	------

Стор. шифра №
 Б-эм. или №
 Года и дата
 № № пошт.

№	Кол-во	Плос.	№ док.	Плос.	Дата

066-3а/2-ДПТ-ИМТ-6

Лист

67

Номер точки	X	Y		
1	470 358,00	1 251 910,43	18,265	122°43'02"
2	470 348,12	1 251 925,80	41,559	140°02'12"
3	470 316,27	1 251 952,49	82,814	138°38'32"
4	470 254,11	1 252 007,21	13,535	132°33'20"
5	470 244,96	1 252 017,18	3,993	270°40'44"
6	470 245,03	1 252 011,19	5,286	312°33'21"
7	470 251,31	1 252 004,35	83,069	313°38'27"
8	470 315,86	1 251 945,46	61,465	320°01'45"
9	470 353,10	1 251 916,40	7,720	309°20'59"
1	470 358,00	1 251 910,43		

Площадь – 571 кв. м

36:15:6100024:11:3У1

Номер точки	Координаты		Длина	Угол
	X	Y		
1	470 348,12	1 251 925,80	85,509	112°47'58"
2	470 361,91	1 251 997,74	0,400	090°34'33"
3	470 301,90	1 251 998,14	73,054	179°19'19"
4	470 273,85	1 251 998,39	3,000	085°29'55"
5	470 273,92	1 252 006,39	27,241	359°19'43"
6	470 361,16	1 252 006,15	11,575	156°11'26"
7	470 290,04	1 252 010,60	26,722	158°11'16"
8	470 365,23	1 252 020,53	6,039	156°06'12"
9	470 259,63	1 252 023,78	23,706	129°06'32"
10	470 244,68	1 252 041,18	23,994	270°40'33"
11	470 244,96	1 252 017,18	13,535	312°33'20"
12	470 254,11	1 252 007,21	82,814	313°38'32"
13	470 316,27	1 251 952,49	41,559	320°02'12"
1	470 348,12	1 251 925,80		

Площадь – 2 163 кв. м

36:15:6100022:51:3У1

Номер точки	Координаты		Длина	Угол
	X	Y		
1	470 301,31	1 252 006,14	27,859	090°40'36"
2	470 301,48	1 252 034,00	45,786	055°08'43"
3	470 324,96	1 252 073,31	85,306	313°17'51"
4	470 383,55	1 252 011,31	3,000	043°18'48"
5	470 383,37	1 252 016,79	87,544	138°13'10"
6	470 329,24	1 252 060,42	300,580	056°57'41"
7	470 484,00	1 252 387,96	1,974	143°30'31"
8	470 482,54	1 252 338,99	3,600	056°31'03"
9	470 484,42	1 252 343,06	1,945	328°30'58"
10	470 486,08	1 252 341,04	132,159	056°57'41"
11	470 580,00	1 252 497,12	50,203	303°44'07"
12	470 334,03	1 252 476,91	392,679	238°38'06"
13	470 331,62	1 252 140,43	53,106	266°44'23"
14	470 328,59	1 252 087,29	26,043	131°12'10"

066-3а/2-ДПТ-ИМТ-6

15	470 311,44	1 152 106,88	5,289	238°58'23"
16	470 300,71	1 152 100,85	70,448	138°18'50"
17	470 360,28	1 152 153,61	7,999	223°56'29"
18	470 154,60	1 152 149,06	70,430	313°08'30"
19	470 304,18	1 152 095,17	22,548	238°09'17"
20	470 292,60	1 152 075,81	48,352	130°45'12"
21	470 344,27	1 152 075,18	54,004	270°40'39"
22	470 344,68	1 152 041,18	23,714	309°05'37"
23	470 259,63	1 152 022,77	6,035	338°11'30"
24	470 265,33	1 152 030,53	26,700	338°11'16"
25	470 290,04	1 152 010,60	11,975	338°11'26"
26	470 301,16	1 152 009,15	0,643	359°38'10"
1	470 301,81	1 152 006,14		

27	470 263,91	1 152 143,20	1,004	045°00'00"
28	470 264,62	1 152 143,91	1,004	135°00'00"
29	470 263,91	1 152 144,62	1,004	225°00'00"
30	470 263,20	1 152 143,91	1,004	315°00'00"
27	470 263,91	1 152 143,20		

31	470 300,53	1 152 104,01	1,004	045°00'00"
32	470 301,24	1 152 104,72	1,004	135°00'00"
33	470 300,53	1 152 105,43	1,004	225°00'00"
34	470 299,82	1 152 104,72	1,004	315°00'00"
31	470 300,53	1 152 104,01		

35	470 334,94	1 152 067,19	1,004	135°00'00"
36	470 334,23	1 152 067,90	1,004	045°00'00"
37	470 334,94	1 152 068,61	1,004	315°00'00"
38	470 335,65	1 152 067,90	1,004	225°00'00"
35	470 334,94	1 152 067,19		

39	470 375,34	1 152 024,90	1,004	045°00'00"
40	470 376,05	1 152 025,61	1,004	135°00'00"
41	470 375,34	1 152 026,32	1,004	225°00'00"
42	470 374,63	1 152 025,61	1,004	315°00'00"
39	470 375,34	1 152 024,90		

Площадь – 18 404 кв. м

36:15:6100023:87:3У1

Номер точки	Координаты		Длина	Угол
	X	Y		
1	470 320,59	1 152 087,09	53,126	086°44'28"
2	470 331,62	1 152 140,43	39,149	238°58'05"
3	470 311,44	1 152 106,88	26,043	311°13'10"
1	470 320,59	1 152 087,09		

Площадь – 485 кв. м

36:15:6100022:79:3У1

Имя	Кол-во	Стат.	№ док.	Платн	Дата

066-3а/2-ДПТ-ИМТ-6

Лист

99

Содержание

Б-эм: илв: №

Полн: и датв

квв: № попл:

Номер точки	Координаты		Длина	Угол
	X	Y		
1	470 580,00	1 252 497,12	74,257	056°58'53"
2	470 611,30	1 252 560,81	14,004	149°00'18"
3	470 665,54	1 252 568,50	3,607	056°57'16"
4	470 607,40	1 252 571,59	14,022	328°59'06"
5	470 630,19	1 252 565,90	33,929	056°57'41"
6	470 740,81	1 252 764,34	19,012	307°47'06"
7	470 725,19	1 252 755,05	4,653	307°47'52"
8	470 718,09	1 252 753,89	21,691	307°47'12"
9	470 699,90	1 252 743,78	9,489	306°48'13"
10	470 691,43	1 252 738,51	30,288	338°58'06"
11	470 534,05	1 252 476,91	50,203	023°44'27"
1	470 580,00	1 252 497,12		

Площадь – 8 883 кв. м

36:15:6100022:3У1(1)

Номер точки	Координаты		Длина	Угол
	X	Y		
1	471 059,17	1 254 538,89	4,209	087°55'00"
2	471 059,32	1 254 543,09	31,723	150°46'42"
3	471 039,55	1 254 554,06	27,739	194°44'03"
4	471 003,72	1 254 547,01	4,180	267°46'44"
5	471 002,56	1 254 545,65	27,705	014°44'53"
6	471 029,35	1 254 549,88	31,781	339°49'56"
1	471 059,17	1 254 538,89		

Площадь – 238 кв. м

36:15:6100022:3У1(2)

Номер точки	Координаты		Длина	Угол
	X	Y		
7	471 090,98	1 254 045,64	12,440	090°00'00"
8	471 090,98	1 254 059,08	11,919	109°44'39"
9	471 063,23	1 254 053,66	4,410	092°41'36"
10	471 083,03	1 254 059,06	43,325	214°08'27"
11	471 047,17	1 254 033,75	15,401	214°08'31"
12	471 034,43	1 254 025,10	10,635	214°08'36"
13	471 025,60	1 254 019,12	3,443	370°35'22"
14	471 025,66	1 254 013,68	17,621	211°07'54"
15	471 010,28	1 254 004,37	13,666	269°31'59"
16	471 010,45	1 253 989,91	56,020	085°09'59"
17	471 036,98	1 254 021,69	21,431	035°09'54"
18	471 074,50	1 254 034,05	20,158	035°09'57"
7	471 090,98	1 254 045,64		

Площадь – 1 406 кв. м

36:15:6100022:3У1(3)

Номер точки	Координаты		Длина	Угол
	X	Y		
19	470 916,05	1 253 054,96	4,238	050°00'27"
20	470 916,33	1 253 058,58	3,763	173°54'52"

066-3а/2-ДПТ-ИМТ-6

Лист

100

Содержание

Б-зем. или. №

Площ. в кв. м

кв. № попл.

Имя Контрагента Инст. № докум. Проект Дата

31	470 909,47	1 153 050,76	7,599	329°59'49"
19	470 916,05	1 153 054,96		
Площадь – 16 кв. м				
36.15.6100022.3У1(4)				
Номер точки	Координаты		Длина	Угол
	X	Y		
22	470 912,61	1 153 052,76	9,106	149°48'09"
23	470 904,74	1 153 057,34	1,720	060°00'26"
24	470 905,60	1 153 050,83	21,163	173°54'55"
25	470 884,42	1 153 059,73	20,819	238°57'47"
26	470 872,60	1 153 039,59	42,117	013°13'04"
20	470 911,61	1 153 051,76		
Площадь – 370 кв. м				
36.15.6100022.3У1(5)				
Номер точки	Координаты		Длина	Угол
	X	Y		
23	470 781,17	1 152 771,69	6,998	058°57'29"
24	470 784,78	1 152 789,69	28,263	111°09'25"
25	470 736,41	1 152 370,32	50,782	238°57'41"
26	470 711,33	1 152 309,81	13,737	302°05'36"
27	470 719,52	1 152 315,18	13,624	320°32'32"
28	470 731,58	1 152 309,25	3,541	238°57'45"
29	470 735,73	1 152 300,50	12,353	302°05'36"
30	470 735,29	1 152 790,04	18,273	318°41'31"
31	470 749,02	1 152 771,98	14,868	058°57'42"
32	470 756,68	1 152 790,72	27,738	331°59'37"
23	470 781,17	1 152 771,69		
Площадь – 3 083 кв. м				
36.15.6100022.3У1(6)				
Номер точки	Координаты		Длина	Угол
	X	Y		
33	470 740,81	1 152 764,34	10,076	058°57'54"
34	470 746,00	1 152 772,97	7,493	231°02'21"
35	470 740,33	1 152 768,05	23,318	207°47'17"
36	470 719,72	1 152 357,18	4,636	207°47'12"
37	470 715,62	1 152 755,02	23,485	207°37'13"
38	470 694,81	1 152 744,13	6,563	238°58'19"
39	470 681,43	1 152 738,51	3,485	026°46'13"
40	470 699,90	1 152 742,78	21,691	027°47'12"
41	470 719,09	1 152 753,89	4,636	027°47'52"
42	470 723,19	1 152 759,05	19,912	027°47'06"
33	470 740,81	1 152 764,34		
Площадь – 200 кв. м				
36.15.6100022.3У1(7)				
Номер точки	Координаты		Длина	Угол
	X	Y		
43	470 263,91	1 152 143,20	1,004	045°00'00"
44	470 264,62	1 152 143,91	1,004	135°00'00"

Содержание

Взем. план. №

Полк. и дата

кв. № попл.

Изм.	Конт. №	Пл. №	№ док.	Пл. №	Дата

066-3а/2-ДПТ-НМТ-6

Лист

101

43	470 363,91	1 252 144,62	1,004	225°00'00"
48	470 363,90	1 252 143,91	1,004	315°00'00"
43	470 363,91	1 252 145,20		
Площадь – 1 кв. м				
36:15:6100022:ЗУ1(8)				
47	470 300,53	1 252 104,01	1,004	045°00'00"
49	470 301,24	1 252 104,72	1,004	135°00'00"
49	470 300,53	1 252 105,43	1,004	225°00'00"
50	470 299,82	1 252 104,72	1,004	315°00'00"
47	470 300,53	1 252 104,01		
Площадь – 1 кв. м				
36:15:6100022:ЗУ1(9)				
Номер точки	Координаты		Длина	Угол
	X	Y		
51	470 334,94	1 252 067,19	1,004	045°00'00"
52	470 335,65	1 252 067,90	1,004	135°00'00"
53	470 334,94	1 252 066,61	1,004	225°00'00"
54	470 334,33	1 252 067,90	1,004	315°00'00"
51	470 334,94	1 252 067,19		
Площадь – 1 кв. м				
36:15:6100022:ЗУ1(10)				
Номер точки	Координаты		Длина	Угол
	X	Y		
55	470 375,34	1 252 024,90	1,004	045°00'00"
56	470 376,05	1 252 025,61	1,004	135°00'00"
57	470 375,34	1 252 026,32	1,004	225°00'00"
58	470 374,63	1 252 025,61	1,004	315°00'00"
55	470 375,34	1 252 024,90		
Площадь – 1 кв. м				
36:15:6100022:80:ЗУ1(1)				
Номер точки	Координаты		Длина	Угол
	X	Y		
1	470 719,52	1 252 815,18	13,727	122°05'36"
2	470 719,23	1 252 826,81	4,391	238°57'57"
3	470 709,96	1 252 823,05	10,478	320°37'24"
1	470 719,52	1 252 815,18		
Площадь – 27 кв. м				
36:15:6100022:80:ЗУ1(2)				
Номер точки	Координаты		Длина	Угол
	X	Y		
4	470 746,00	1 252 772,97	3,845	052°57'32"
5	470 745,02	1 252 777,98	18,273	138°41'31"
6	470 735,29	1 252 790,04	12,353	122°05'36"
7	470 720,73	1 252 800,50	65,791	238°58'06"
8	470 694,81	1 252 744,13	23,485	027°37'05"

Согласовано

Взам. инв. №

Год: и дата

инв. № инв.

Имя	Кол-во	Стат.	№ док.	Прим.	Дата

066-3а/2-ДПТ-ИМТ-6

Лист

102

9	470715,62	1 252 755,02	4,636	037°47'52"
10	470710,72	1 252 757,18	73,418	037°47'17"
11	470740,55	1 252 768,05	7,493	041°02'21"
12	470746,00	1 252 770,97		

Площадь – 1 052 кв. м

36:15:000000:197:3У1

Номер точки	Координаты		Длина	Угол
	X	Y		
1	470784,78	1 252 784,69	22,735	058°57'31"
2	470925,42	1 253 017,37	27,041	160°37'57"
3	470892,06	1 253 024,63	29,417	059°03'18"
4	470914,19	1 253 051,86	1,820	150°19'17"
5	470913,61	1 253 053,76	42,117	198°13'04"
6	470872,60	1 253 039,59	4,411	238°57'20"
7	470869,30	1 253 034,10	8,790	169°47'27"
8	470860,65	1 253 035,66	29,851	196°13'04"
9	470832,29	1 253 026,55	181,073	238°57'41"
10	470738,41	1 252 870,32	98,263	296°09'25"
1	470784,78	1 252 784,69		

Площадь – 20 378 кв. м

36:15:6100022:78:3У1

Номер точки	Координаты		Длина	Угол
	X	Y		
1	470918,23	1 253 058,59	80,125	059°02'54"
2	470959,45	1 253 127,30	77,661	216°53'22"
3	470897,33	1 253 080,69	25,042	238°57'32"
4	470884,42	1 253 059,73	21,183	358°54'59"
5	470905,60	1 253 056,83	1,873	059°52'32"
6	470906,54	1 253 060,45	3,337	330°01'26"
7	470909,47	1 253 056,76	3,763	356°54'52"
1	470918,23	1 253 058,59		

Площадь – 1 537 кв. м

36:15:6100022:33:3У1

Номер точки	Координаты		Длина	Угол
	X	Y		
1	470959,45	1 253 127,30	139,328	059°02'14"
2	471025,97	1 253 238,21	29,120	343°43'51"
3	471083,93	1 253 230,05	118,953	073°38'11"
4	471087,72	1 253 245,14	30,064	163°38'08"
5	471058,86	1 253 253,62	614,684	069°00'58"
6	471069,42	1 253 268,21	14,826	001°15'50"
7	471084,24	1 253 268,54	69,307	091°08'32"
8	471082,90	1 254 037,83	10,257	038°02'07"
9	471090,98	1 254 044,15	1,494	090°00'00"
10	471090,98	1 254 045,64	20,056	214°44'01"
11	471074,30	1 254 034,22	21,535	215°34'04"
12	471056,98	1 254 031,69	56,070	215°00'50"
13	471010,45	1 253 988,91	2,967	269°31'02"

Содержание
Единица измерения
Полное наименование
Код по классификации

066-3а/2-ДПТ-ИМТ-6

Изм.	Кол-во	Инт.	№ док.	План	Дата

14	471010,42	1 253 983,94	25,213	313°32'44"
15	471027,54	1 253 967,09	10,197	001°19'00"
16	471057,77	1 253 967,56	613,470	268°15'36"
17	471029,78	1 253 349,14	98,407	253°38'10"
18	471062,06	1 253 254,72	263,111	238°57'42"
19	470897,33	1 253 080,69	77,661	086°53'00"
1	470959,45	1 253 137,30		

20	471068,58	1 253 271,70	36,003	159°59'23"
21	471068,31	1 253 279,70	0,000	070°02'51"
22	471032,48	1 253 291,34	36,003	339°59'23"
23	471039,75	1 253 284,02	0,000	250°02'51"
24	471068,58	1 253 271,70		

24	471055,98	1 253 27,80	3,600	090°00'00"
25	471033,98	1 253 351,40	13,100	180°00'00"
26	471040,88	1 253 31,40	3,600	270°00'00"
27	471040,88	1 253 337,80	13,100	000°00'00"
24	471055,98	1 253 27,80		

28	471057,75	1 253 314,31	89,734	090°00'00"
29	471057,75	1 253 317,91	25,391	180°00'00"
30	471042,65	1 253 317,91	89,734	270°00'00"
31	471042,65	1 253 314,31	25,391	000°00'00"
28	471057,75	1 253 314,31		

Площадь – 32 930 кв. м

36:15-6100022:38:3У1(1)

Номер точки	Координаты		Длина	Угол
	X	Y		
1	471080,21	1 254 510,65	26,182	087°54'30"
2	471039,17	1 254 536,89	31,781	158°45'56"
3	471029,35	1 254 549,88	27,702	194°44'52"
4	471062,56	1 254 542,85	40,882	267°55'16"
5	471001,08	1 254 501,97	23,430	085°03'08"
6	471020,27	1 254 515,44	8,374	035°03'03"
7	471037,13	1 254 530,25	20,169	009°00'18"
8	471047,07	1 254 523,41	4,313	316°00'17"
9	471080,17	1 254 530,41	11,173	316°00'16"
1	471080,21	1 254 510,65		

Площадь – 1 648 кв. м

36:15-6100022:38:3У1(2)

Номер точки	Координаты		Длина	Угол
	X	Y		
10	471083,03	1 254 059,06	30,483	092°41'27"
11	471081,80	1 254 088,51	13,592	181°15'53"
12	471068,01	1 254 068,21	371,850	092°50'30"
13	471034,34	1 254 359,75	89,962	262°43'19"
14	471045,68	1 254 290,33	55,146	263°28'54"
15	471039,34	1 254 235,55	46,499	258°22'29"

Содержание

Безопасность

Полнота

Актуальность

16	471029,97	1 254 190,01	102,558	272°49'39"
17	471029,03	1 254 020,57	10,139	131°45'08"
18	471024,89	1 254 060,26	68,142	270°35'43"
19	471025,60	1 254 019,17	10,655	034°08'26"
20	471034,42	1 254 025,10	15,462	034°08'24"
21	471047,17	1 254 022,75	43,324	034°08'20"
22	471063,03	1 254 056,06		
23	471059,48	1 254 056,64	15,100	130°00'00"
23	471044,38	1 254 050,64	3,600	090°00'00"
24	471044,38	1 254 102,24	15,100	000°00'00"
25	471059,48	1 254 102,24	3,600	270°00'00"
26	471059,48	1 254 056,64		

Площадь – 8 739 кв. м

36:15:6100022:34:3У1

Номер точки	Координаты		Длина	Угол
	X	Y		
1	471054,54	1 254 359,73	19,326	092°50'18"
2	471053,39	1 254 379,03	12,716	130°00'00"
3	471040,87	1 254 379,03	3,600	090°00'00"
4	471040,87	1 254 383,63	12,537	000°00'00"
5	471053,41	1 254 382,63	78,005	092°50'19"
6	471049,54	1 254 460,54	6,761	357°54'22"
7	471056,30	1 254 460,29	62,395	087°54'31"
8	471058,21	1 254 513,65	11,173	136°00'16"
9	471050,17	1 254 520,41	4,315	138°00'17"
10	471047,07	1 254 523,41	20,129	129°00'18"
11	471037,13	1 254 520,25	3,374	215°03'03"
12	471020,27	1 254 515,44	23,450	215°03'08"
13	471001,08	1 254 501,97	39,636	267°54'34"
14	470999,63	1 254 463,36	16,027	357°54'40"
15	471016,55	1 254 461,74	272,070	272°49'40"
16	471029,97	1 254 190,01	46,499	036°22'20"
17	471039,34	1 254 235,55	55,146	083°23'54"
18	471045,63	1 254 290,33	69,062	082°43'18"
1	471054,54	1 254 359,73		

Площадь – 9 423 кв. м

36:15:6100022:39:3У1

Номер точки	Координаты		Длина	Угол
	X	Y		
1	471059,30	1 254 543,09	37,143	087°54'28"
2	471060,68	1 254 560,21	6,120	177°54'09"
3	471054,26	1 254 530,44	133,461	082°24'40"
4	471075,09	1 254 734,53	15,023	355°35'27"
5	471090,07	1 254 732,33	37,576	085°47'44"
6	471092,83	1 254 770,85	9,933	130°48'04"
7	471080,34	1 254 770,33	10,106	153°36'50"
8	471076,43	1 254 773,98	13,004	243°38'40"
9	471070,61	1 254 764,25	37,531	249°04'03"

066-3а/2-ДПТ-ИМТ-6

10	471057,18	1 354 729,14	22,503	247°55'46"
11	471047,03	1 354 709,78	14,379	226°24'00"
12	471057,11	1 354 698,87	113,255	262°25'39"
13	471021,53	1 354 581,84	17,532	177°54'41"
14	471004,01	1 354 562,28	35,299	267°54'38"
15	471002,72	1 354 547,01	27,739	014°44'02"
16	471029,55	1 354 554,06	31,728	339°46'49"
1	471059,32	1 354 543,02		

17	471061,02	1 354 660,88	15,106	130°00'00"
18	471045,92	1 354 660,88	3,600	090°00'00"
19	471045,92	1 354 664,48	15,106	000°00'00"
20	471061,02	1 354 664,48	3,600	270°00'00"
17	471061,02	1 354 660,88		

Площадь — 7,486 кв. м

36:15:6100022:32:3У1

Номер точки	Координаты		Длина	Угол
	X	Y		
1	471097,83	1 354 770,85	67,290	085°47'43"
2	471097,81	1 354 336,66	14,055	175°35'23"
3	471000,90	1 354 249,81	1 111,058	089°03'01"
4	471099,70	1 355 950,74	12,165	359°08'51"
5	471111,87	1 355 950,56	54,732	089°23'30"
6	471111,45	1 356 005,29	10,234	206°15'24"
7	471105,28	1 356 000,77	3,370	206°11'49"
8	471098,28	1 355 998,31	25,889	206°17'45"
9	471075,07	1 355 956,84	20,585	196°23'00"
10	471055,34	1 355 981,05	29,638	269°08'51"
11	471054,90	1 355 951,41	12,214	359°08'48"
12	471067,11	1 355 951,23	163,546	269°08'40"
13	471064,67	1 355 787,70	4,072	000°00'00"
14	471068,74	1 355 737,70	3,600	270°00'00"
15	471068,74	1 355 734,10	4,135	130°00'00"
16	471064,61	1 355 764,10	277,091	269°08'40"
17	471060,48	1 355 507,04	8,193	000°00'00"
18	471066,67	1 355 507,04	3,600	270°00'00"
19	471066,67	1 355 505,44	8,247	130°00'00"
20	471060,42	1 355 503,44	277,181	269°08'40"
21	471056,28	1 355 226,29	7,886	000°00'00"
22	471064,17	1 355 226,29	3,600	270°00'00"
23	471064,17	1 355 225,69	7,939	130°00'00"
24	471056,23	1 355 225,69	277,861	269°08'40"
25	471052,08	1 354 244,86	10,578	000°00'00"
26	471062,46	1 354 244,86	3,600	270°00'00"
27	471062,46	1 354 241,26	10,452	130°00'00"
28	471052,03	1 354 241,26	93,063	269°08'39"
29	471050,55	1 354 342,31	9,121	175°35'09"
30	471041,46	1 354 243,01	108,567	368°35'21"
31	471035,34	1 354 737,76	8,883	355°35'29"
32	471041,19	1 354 739,07	38,643	362°25'40"

Содержание

В-зем. или. №

Площ. в кв. м

кв. № поэтаж.

№ п/п	Кол-во	Плос.	№ док.	Плос.	Дата

066-3а/2-ДПТ-ИМТ-6

33	471057,11	1 154 696,87	14,579	046°24'11"
34	471047,03	1 154 709,78	10,303	062°55'46"
35	471057,18	1 154 729,14	37,591	065°04'03"
36	471070,81	1 154 769,15	13,094	063°36'40"
37	471076,43	1 154 775,98	10,196	013°36'50"
38	471086,34	1 154 773,33	10,936	310°46'03"
1	471092,83	1 154 770,85		

Площадь = 43 679 кв. м

36:15:6100022:36:3У1

Номер точки	Координаты		Длина	Угол
	X	Y		
1	471111,45	1 156 005,19	50,635	089°13'29"
2	471111,69	1 156 056,12	11,489	179°08'50"
3	471101,50	1 156 056,09	28,747	089°08'20"
4	471105,79	1 156 343,01	11,961	359°12'00"
5	471117,75	1 156 341,84	10,536	089°21'12"
6	471118,94	1 156 447,36	13,563	179°08'46"
7	471105,38	1 156 447,56	17,113	089°08'19"
8	471107,29	1 156 574,67	3,289	314°13'08"
9	471115,08	1 156 588,75	4,023	013°58'04"
10	471116,99	1 156 569,68	3,241	062°03'46"
11	471118,04	1 156 571,66	87,532	136°46'12"
12	471054,41	1 156 631,47	35,844	312°46'24"
13	471078,73	1 156 605,18	157,177	269°08'18"
14	471076,39	1 156 449,00	13,961	179°10'45"
15	471061,43	1 156 448,20	105,367	269°08'48"
16	471060,85	1 156 343,65	13,947	359°08'29"
17	471074,60	1 156 343,44	245,968	269°44'04"
18	471069,37	1 156 096,53	3,753	000°00'00"
19	471078,12	1 156 096,53	3,600	270°00'00"
20	471078,12	1 156 092,93	3,832	180°00'00"
21	471069,29	1 156 092,83	36,153	269°44'07"
22	471068,49	1 156 056,79	12,023	179°08'49"
23	471056,47	1 156 056,96	75,528	269°08'50"
24	471053,34	1 156 981,05	70,565	016°27'00"
25	471075,07	1 156 986,84	25,889	026°17'45"
26	471009,23	1 156 999,31	3,570	026°11'49"
27	471103,28	1 156 006,77	10,324	026°15'24"
1	471111,45	1 156 005,19		
28	471086,56	1 156 386,66	13,100	130°00'00"
29	471071,46	1 156 386,66	3,600	090°00'00"
30	471071,46	1 156 390,26	15,100	000°00'00"
31	471088,56	1 156 390,26	3,600	270°00'00"
28	471086,56	1 156 386,66		

Площадь = 23 088 кв. м

Содержание

Б-эм: илв. №

Полк: и ввв

кв. № попл:

Изд.	Кол-во	Инт.	№ док.	Плани	Дата

066-3а/2-ДПТ-ИМТ-6

Лист

107

Перечень координат характерных точек образуемых земельных участков в пределах границ Горшеченского муниципального района Курской области.

46:04:000000:ЗУ1(1)				
Номер точки	Координаты		Длина	Угол
	X	Y		
1	373 001,81	1241 398,61	15,77	216°51'50"
2	373 939,19	2241 389,15	20,70	211°47'18"
3	373 973,72	1241 375,31	3,63	272°17'15"
4	373 973,00	2241 371,68	131,47	272°17'28"
5	372 979,13	1241 240,32	14,10	132°26'51"
6	372 965,03	1241 239,72	105,57	272°39'16"
7	372 969,92	1241 134,26	13,43	092°37'00"
8	372 983,34	1241 134,64	212,93	272°17'28"
9	372 891,39	1240 900,09	3,07	055°12'12"
10	372 893,03	1240 923,77	38,44	046°03'53"
11	373 019,70	1240 951,45	154,77	082°17'40"
12	373 013,31	1241 136,07	14,10	092°36'50"
13	373 026,40	1241 136,68	105,57	092°36'55"
14	373 021,89	1241 243,15	13,81	132°36'50"
15	373 008,09	1241 241,56	157,17	092°17'28"
16	373 001,81	1241 398,61		

Площадь – 16 000 кв. м.

46:04:000000:ЗУ1(2)				
Номер точки	Координаты		Длина	Угол
	X	Y		
16	373 056,61	1240 028,93	93,93	134°47'03"
17	372 897,40	1240 033,52	14,02	072°17'33"
18	372 998,07	1240 073,61	46,73	308°39'23"
19	373 027,20	1240 037,13	1,60	072°17'42"
20	373 027,51	1240 035,53	46,07	311°13'53"
21	373 057,74	2240 000,82	28,03	092°17'41"
22	373 056,61	1240 028,93		

Площадь – 1 269 кв. м.

46:04:000000:ЗУ1(3)				
Номер точки	Координаты		Длина	Угол
	X	Y		
22	373 072,51	1239 631,39	101,02	255°36'02"
23	373 047,40	2239 533,53	42,07	272°17'30"
24	373 049,08	1239 491,51	57,68	062°05'31"
25	373 076,00	2239 543,49	68,90	092°17'30"
26	373 072,51	1239 631,39		

Площадь – 1 901 кв. м.

46:04:000000:ЗУ1(4)				
Номер точки	Координаты		Длина	Угол
	X	Y		
26	373 057,38	1239 271,73	36,13	325°43'11"
27	373 087,73	1239 231,38	3,51	092°18'01"

Согласовано:	
Взвешено:	
Получено:	
Копия № копий:	

Имя	Кол-во	Плос.	№ док.	Плоск.	Дата

066-3а/2-ДПТ-НМТ-6

28	373 087,39	2239 254,49	36,13	145°43'01"
29	373 057,74	2239 075,15	3,51	072°17'57"
36	373 057,88	2239 271,75		

Площадь – 102 кв. м

46:04:000000:ЗУ1(5)

Номер точки	Координаты		Длина	Угол
	X	Y		
30	373 179,67	2236 953,76	54,44	149°45'00"
31	373 149,97	2236 971,12	15,89	272°17'23"
32	373 150,33	2236 953,26	54,60	329°20'48"
33	373 180,37	2236 937,62	16,10	092°17'32"
30	373 179,67	2236 953,76		

Площадь – 465 кв. м

46:04:000000:ЗУ1(6)

Номер точки	Координаты		Длина	Угол
	X	Y		
34	373 136,99	2235 500,24	19,41	113°42'40"
35	373 205,06	2235 592,95	19,57	272°17'33"
36	373 305,34	2235 573,39	19,74	293°37'08"
37	373 257,79	2235 500,34	19,53	092°17'32"
34	373 136,99	2235 500,24		

Площадь – 573 кв. м

46:04:000000:ЗУ1(7)

Номер точки	Координаты		Длина	Угол
	X	Y		
38	373 242,02	2235 394,49	85,63	098°21'57"
39	373 229,36	2235 479,12	52,96	114°25'50"
40	373 207,69	2235 507,39	100,93	072°17'23"
41	373 212,63	2235 418,54	36,36	104°10'10"
42	373 203,01	2235 454,23	86,00	105°43'52"
43	373 179,57	2235 597,03	35,71	272°17'17"
44	373 181,01	2235 501,35	246,14	072°51'18"
45	373 223,14	2235 258,84	382,14	272°19'36"
46	373 273,47	2234 880,73	65,10	274°59'43"
47	373 284,21	2234 815,13	108,21	090°26'58"
48	373 283,36	2234 933,34	13,70	093°31'44"
49	373 282,51	2234 937,07	162,88	098°45'44"
50	373 257,70	2235 098,03	21,48	102°32'01"
51	373 253,04	2235 119,02	275,69	092°17'38"
38	373 242,02	2235 394,49		

Площадь – 13 805 кв. м

46:04:000000:ЗУ1(8)

Номер точки	Координаты		Длина	Угол
	X	Y		
52	373 284,65	2234 759,08	81,48	269°02'14"
53	373 283,32	2234 677,61	10,33	072°14'56"
54	373 285,21	2234 687,76	71,53	090°27'00"

Содержание

Б-эм: илв. №

Листы в деле

кв. № попл.

Изм.	Кол-во	Инт.	№ док.	План	Дата

066-3а/2-ДПТ-ИМТ-6

Лист

109

52	373 284,65	2 234 759,06		
Площадь - 72 кв. м				
46:04:000000/3У1(9)				
Номер точки	Координаты		Длина	Угол
	X	Y		
55	373 296,34	2 234 634,13	21,51	094°36'37"
56	373 294,30	2 234 655,53	63,00	258°45'43"
57	373 281,86	2 234 599,91	23,96	269°02'19"
58	373 281,45	2 234 568,85	12,01	269°02'11"
59	373 281,34	2 234 556,24	27,82	030°38'51"
60	373 302,60	2 234 574,10	7,63	092°00'42"
61	373 302,39	2 234 581,73	3,98	096°35'17"
62	373 301,94	2 234 585,03	23,03	119°13'24"
63	373 283,53	2 234 569,84	55,75	077°52'27"
5	373 296,34	2 234 634,13		
Площадь - 650 кв. м				
46:04:000000/3У1(10)				
Номер точки	Координаты		Длина	Угол
	X	Y		
64	373 336,13	2 233 386,36	12,17	131°55'35"
65	373 318,97	2 233 385,07	114,07	250°01'19"
66	373 285,00	2 233 278,76	5,52	002°17'43"
67	373 290,51	2 233 278,88	12,49	236°53'42"
68	373 278,23	2 233 260,14	24,06	250°01'18"
69	373 270,00	2 233 237,51	34,30	272°25'59"
70	373 271,46	2 233 203,24	373,89	272°26'00"
71	373 287,33	2 233 209,69	36,72	040°32'13"
72	373 314,90	2 233 253,26	404,03	272°13'46"
73	373 334,02	2 233 269,61	27,02	137°21'41"
74	373 306,44	2 233 366,04	147,12	272°17'27"
75	373 312,83	2 233 219,04	28,58	351°10'42"
76	373 335,69	2 233 215,90	33,36	356°56'52"
77	373 359,00	2 233 214,12	1,15	356°57'02"
78	373 370,14	2 233 214,06	26,87	005°41'08"
79	373 396,88	2 233 216,72	100,17	092°17'27"
80	373 392,87	2 233 316,61	22,01	131°57'48"
81	373 373,10	2 233 333,18	23,00	099°14'07"
82	373 374,13	2 233 327,93	3,00	117°07'45"
83	373 370,48	2 233 365,03	10,80	133°38'43"
84	373 362,90	2 233 373,00	447,17	092°16'57"
85	373 343,09	2 233 319,81	58,19	092°18'59"
86	373 343,78	2 233 377,86	17,39	040°05'14"
87	373 355,97	2 233 389,07	17,41	038°11'57"
88	373 369,68	2 233 399,83	122,21	082°04'02"
89	373 365,24	2 233 022,16	3,28	140°17'25"
90	373 361,17	2 233 025,54	3,16	082°23'09"
91	373 361,08	2 233 027,70	3,22	042°52'54"
92	373 364,92	2 233 031,25	294,23	082°04'02"
93	373 354,28	2 233 335,29	17,27	206°53'13"

Согласовано

Е-заявление №

Поправки №

взв. № посп.

Имя	Кол-во	Плос.	№ док.	Плани	Дата

066-3а/2-ДПТ-НМТ-6

Лист

110

94	373 338,89	2333 317,49	68,95	092°17'27"
64	373 336,19	2333 336,38		
Площадь – 66 176 кв. м				
46:04:000000:242:3У1(1)				
Номер точки	Координаты		Длина	Угол
	X	Y		
1	373 019,70	2340 951,45	38,44	226°03'53"
2	373 993,03	2340 923,79	3,07	335°12'12"
3	373 991,35	2340 933,07	152,73	272°17'28"
4	373 026,06	2340 067,03	44,49	130°43'03"
5	373 996,95	2340 100,70	12,19	272°17'28"
6	373 997,46	2340 088,52	83,95	313°47'03"
7	373 056,02	2340 028,83	923,26	092°17'30"
1	373 019,70	2340 951,45		
Площадь – 26 192 кв. м				
46:04:000000:242:3У1(2)				
Номер точки	Координаты		Длина	Угол
	X	Y		
8	373 076,08	2339 542,49	37,68	242°05'31"
9	373 049,07	2339 491,51	216,44	372°17'27"
10	373 037,74	2339 273,25	36,13	325°43'01"
11	373 087,59	2339 254,89	387,80	092°17'29"
8	373 076,08	2339 542,49		
Площадь – 7316 кв. м				
46:04:000000:242:3У1(3)				
Номер точки	Координаты		Длина	Угол
	X	Y		
12	373 087,73	2339 251,38	36,13	145°43'11"
13	373 037,88	2339 271,75	1502,46	272°17'28"
14	373 149,92	2336 971,12	34,44	325°45'00"
15	373 179,67	2336 953,76	1359,46	092°17'30"
12	373 087,73	2339 251,38		
Площадь – 66 789 кв. м				
46:04:000000:242:3У1(4)				
Номер точки	Координаты		Длина	Угол
	X	Y		
16	373 180,33	2336 997,62	34,60	145°20'48"
17	373 150,53	2336 955,26	47,54	272°17'28"
18	373 152,45	2336 907,76	38,14	138°51'51"
19	373 123,73	2336 933,83	33,50	272°17'28"
20	373 125,02	2336 899,38	40,00	316°11'47"
21	373 153,89	2336 871,69	1279,76	272°17'28"
22	373 205,06	2335 599,95	79,41	293°43'40"
23	373 236,95	2335 520,24	663,48	092°17'28"
24	373 210,39	2336 185,32	661,05	092°17'28"
25	373 183,36	2336 845,72	8,65	345°43'09"
26	373 190,50	2336 844,53	10,58	012°11'43"
27	373 200,53	2336 847,84	3,01	064°13'54"

Согласовано

В-зам. инв. №

Полн. и дата

инв. № инв.

Имя	Кол-во	Инт.	№ док.	План	Дата

066-3а/2-ДПТ-ИМТ-6

Лист

111

28	373 204,47	1236 855,96	9,18	108°30'03"
29	373 201,09	1236 863,71	16,20	136°45'28"
30	373 182,35	1236 881,89	55,78	092°17'29"
16	373 180,33	1236 937,63		

Площадь – 41 819 кв. м

46:04:000000:242:3У1(5)

Номер точки	Координаты		Длина	Угол
	X	Y		
31	373 133,79	1238 500,34	79,74	113°37'08"
32	373 205,84	1235 573,39	48,04	272°17'25"
33	373 307,69	1238 507,39	52,90	294°25'50"
34	373 229,56	1235 479,12	85,63	278°21'55"
35	373 243,02	1238 304,49	105,93	083°17'26"
31	373 137,79	1235 500,34		

Площадь – 1 577 кв. м

46:04:000000:242:3У1(6)

Номер точки	Координаты		Длина	Угол
	X	Y		
36	373 283,36	1234 903,34	100,01	270°28'58"
37	373 284,21	1234 815,13	13,31	274°59'57"
38	373 285,30	1234 801,87	40,00	289°00'10"
39	373 284,65	1234 759,08	71,51	270°27'00"
40	373 285,11	1234 687,76	10,33	259°14'39"
41	373 283,38	1234 677,61	84,71	269°02'10"
42	373 281,18	1234 592,81	63,18	078°45'43"
43	373 284,30	1234 655,55	10,33	085°24'29"
44	373 283,12	1234 668,03	49,69	089°14'03"
45	373 293,78	1234 717,71	43,24	093°20'51"
46	373 291,20	1234 761,47	45,50	090°51'48"
47	373 290,54	1234 806,96	22,57	083°31'44"
48	373 289,15	1234 829,49	1,06	163°33'46"
49	373 288,09	1234 809,42	3,60	083°30'24"
50	373 287,87	1234 833,07	1,06	003°33'58"
51	373 288,93	1234 833,08	90,43	083°31'48"
36	373 283,36	1234 903,34		

Площадь – 1 893 кв. м

46:04:000000:242:3У1(7)

Номер точки	Координаты		Длина	Угол
	X	Y		
52	373 296,34	1234 634,13	65,78	257°51'07"
53	373 282,53	1234 569,84	25,05	039°13'24"
54	373 301,94	1234 585,63	48,77	096°35'13"
52	373 296,34	1234 634,13		

Площадь – 515 кв. м

46:04:000000:242:3У1(8)

Номер точки	Координаты		Длина	Угол
	X	Y		
55	373 502,66	1234 574,10	27,82	213°38'51"

Содержание

Б-эм: илв: №

Полн: и лав:

кв. № полн:

№	Контр.	Плн.	№ док.	Плн.	Дата

066-3а/2-ДПТ-ИМТ-6

Лист

112

56	373 281,24	2234 556,34	22,79	269°02'03"
57	373 280,68	2234 533,56	30,54	04°32'53"
58	373 303,36	2234 554,21	19,90	09°2'00'27"
55	373 303,68	2234 574,10		

Площадь – 472 кв. м

46:04:000000:242:3У1(9)

Номер точки	Координаты		Длина	Угол
	X	Y		
59	373 279,50	2234 456,70	90,10	269°02'14"
60	373 278,04	2234 366,08	12,64	296°10'47"
61	373 283,02	2234 354,74	101,57	09°2'17'32"
59	373 279,56	2234 456,22		

Площадь – 260 кв. м

46:04:090000:6:3У1(1)

Номер точки	Координаты		Длина	Угол
	X	Y		
1	373 288,93	2234 833,08	1,06	133°33'58"
2	373 287,87	2234 853,07	3,60	273°30'24"
3	373 288,00	2234 800,42	1,06	003°33'48"
4	373 289,13	2234 829,49	3,60	093°31'22"
1	373 288,93	2234 833,08		

Площадь – 4 кв. м

46:04:090000:6:3У1(2)

Номер точки	Координаты		Длина	Угол
	X	Y		
5	373 364,91	2233 031,25	5,22	232°53'54"
6	373 361,08	2233 007,70	3,16	272°33'09"
7	373 361,17	2233 035,54	5,28	320°17'53"
8	373 365,24	2233 000,16	9,10	092°04'00"
5	373 364,91	2233 031,25		

Площадь – 22 кв. м

Перечень координат характерных точек образуемых земельных участков в пределах границ Старооскольского городского округа Белгородской области.

31:05:0703002:27:3У1

Номер точки	Координаты		Длина	Угол
	X	Y		
1	42 458,95	104 199,02	7,23	101°04'37"
2	42 457,56	104 206,32	16,75	112°05'37"
3	42 451,76	104 221,84	11,08	129°26'47"
4	42 444,25	104 230,36	12,39	156°14'56"
5	42 432,91	104 235,33	7,77	203°49'40"
6	42 435,80	104 233,21	83,75	050°41'47"
7	42 421,86	104 315,87	20,70	103°04'02"
8	42 413,44	104 335,55	96,53	049°26'31"
9	42 416,33	104 432,08	66,88	092°41'30"
10	42 413,24	104 498,87	3,24	042°59'18"

066-3а/2-ДПТ-НМТ-6

11	42 417,07	104 562,44	368,96	049°26'23"
12	42 419,70	104 771,39	79,19	093°03'58"
13	42 413,25	104 850,21	382,15	098°43'47"
14	42 358,05	105 107,93	243,66	100°15'07"
15	42 316,86	105 467,70	136,21	272°43'24"
16	42 316,80	105 341,63	000,00	070°45'11"
17	42 354,97	105 119,68	399,38	272°41'47"
18	42 397,28	104 271,30	9,61	187°04'34"
19	42 390,73	104 220,39	71,43	342°45'55"
1	42 454,95	104 199,27		

Площадь – 36 429 кв. м

31:05:0703002:3V1

Номер точки	Координаты		Длина	Угол
	X	Y		
1	42 421,86	104 315,87	7,58	092°42'22"
2	42 431,50	104 323,44	13,54	118°35'02"
3	42 415,44	104 335,55	10,70	288°04'02"
4	42 431,86	104 315,87		

Площадь – 21 кв. м

31:05:0000000:3V1(1)

Номер точки	Координаты		Длина	Угол
	X	Y		
1	42 454,22	104 183,81	6,21	045°00'00"
2	42 458,61	104 136,20	5,23	083°47'30"
3	42 459,50	104 156,88	2,88	100°57'37"
4	42 458,95	104 199,27	71,43	162°45'35"
5	42 390,73	104 220,39	0,53	187°21'28"
6	42 390,20	104 220,32	21,38	162°10'01"
7	42 369,78	104 207,05	16,09	072°40'52"
8	42 376,07	104 216,18	88,19	342°36'02"
1	42 454,22	104 183,81		

Площадь – 1 480 кв. м

31:05:0000000:3V1(2)

Номер точки	Координаты		Длина	Угол
	X	Y		
9	42 429,34	103 243,00	114,31	070°08'12"
10	42 466,18	103 355,51	1,09	132°37'35"
11	42 467,09	103 355,46	11,48	092°41'44"
12	42 466,55	103 368,93	29,16	243°49'49"
13	42 453,69	103 340,76	58,53	243°11'08"
14	42 427,28	103 288,51	40,36	272°54'40"
9	42 429,34	103 243,00		

Площадь – 1 170 кв. м

31:05:0000000:3V1(3)

Номер точки	Координаты		Длина	Угол
	X	Y		
15	42 415,70	103 267,92	3,19	092°52'10"

Содержание

Б-эм: н/в: №

Полн: н/в: №

кв. № попл:

№ п/п	№ кв.	№ уч.	№ док.	Площ.	Дата

066-3а/2-ДПТ-НМТ-6

Лист

114

16	42.413,29	100.016,10	15,75	057°17'32"
17	42.420,71	100.007,67	30,90	050°25'47"
15	42.413,70	100.007,92		

Площадь – 33 кв. м

31:05:000000:3У1(4)

Номер точки	Координаты		Длина	Угол
	X	Y		
18	42.621,04	100.084,49	15,89	092°43'11"
19	42.620,29	100.100,36	1,68	082°43'36"
20	42.620,21	100.102,04	3,89	188°43'45"
21	42.616,36	100.101,45	35,31	130°30'25"
22	42.591,40	100.097,27	1,48	272°43'29"
23	42.591,41	100.095,79	15,31	272°41'46"
24	42.592,19	100.080,50	29,12	007°52'27"
18	42.621,04	100.084,49		

Площадь – 459 кв. м

31:05:000000:3У1(5)

Номер точки	Координаты		Длина	Угол
	X	Y		
25	42.671,22	97.853,97	113,50	072°57'55"
26	42.704,47	97.942,49	18,60	277°58'18"
27	42.707,04	97.924,03	35,83	290°05'38"
28	42.719,55	97.890,57	20,71	072°57'23"
29	42.725,42	97.910,17	43,13	103°12'52"
30	42.715,56	97.952,16	6,04	352°40'30"
31	42.721,55	97.951,39	79,18	082°41'37"
32	42.731,62	98.029,93	14,10	172°42'51"
33	42.717,63	98.031,72	221,70	092°41'39"
34	42.676,96	98.053,51	29,61	007°37'05"
35	42.708,32	98.057,35	3,59	092°44'00"
36	42.707,91	98.065,93	87,41	139°38'05"
37	42.621,73	98.051,30	1,25	195°15'18"
38	42.620,52	98.050,97	10,53	272°39'47"
39	42.621,00	98.040,69	30,09	013°07'28"
40	42.650,21	98.047,64	683,82	272°41'37"
41	42.682,44	98.162,59	31,72	098°13'50"
42	42.671,82	98.194,52	48,96	100°51'26"
43	42.668,61	98.242,54	41,30	102°29'18"
44	42.656,74	98.253,69	70,06	099°06'26"
45	42.647,66	98.332,01	36,60	098°29'09"
46	42.642,25	98.389,67	81,21	272°41'50"
47	42.646,10	98.307,33	114,69	201°51'52"
48	42.669,63	98.195,11	86,61	272°47'57"
49	42.679,87	98.129,20	41,70	278°22'58"
50	42.685,96	98.057,95	52,31	272°32'55"
51	42.688,29	98.035,49	79,10	262°41'47"
52	42.678,22	97.956,95	135,69	253°06'20"
53	42.658,79	97.827,12	35,15	011°58'37"
25	42.671,22	97.853,97		

Площадь – 34 252 кв. м

Согласовано:	
	Взнос: _____ руб.
	Получено: _____ руб.
Кварт. № _____	

Имя	Кол-во	Плоск.	№ док.	Плоск.	Дата

066-3а/2-ДПТ-ИМТ-6

31:05:000000:3У1(6)

Номер точки	Координаты		Длина	Угол
	X	Y		
1	42 604,40	97 629,00	9,53	07 2°58'52"
2	42 610,31	97 635,34	30,31	139°50'52"
3	42 570,28	97 629,68	9,53	25 2°56'33"
4	42 576,36	97 623,43	30,31	009°52'46"
5	42 608,40	97 629,00		

Площадь – 190 кв. м

31:05:000000:3У1(7)

Номер точки	Координаты		Длина	Угол
	X	Y		
58	42 386,74	96 905,68	17,26	07 2°58'58"
59	42 391,78	96 921,18	29,71	175°38'18"
60	42 362,16	96 924,41	17,37	25 2°57'46"
61	42 357,07	96 907,83	29,75	355°51'19"
58	42 386,74	96 905,68		

Площадь – 502 кв. м

31:05:000000:3У1(8)

Номер точки	Координаты		Длина	Угол
	X	Y		
62	42 239,42	96 424,96	11,08	07 2°56'21"
63	42 242,67	96 435,57	18,71	323°42'58"
64	42 256,13	96 425,01	12,39	324°36'12"
65	42 268,15	96 417,39	12,07	07 3°09'21"
66	42 271,88	96 430,21	10,71	14 4°13'56"
67	42 263,19	96 436,47	19,54	153°09'11"
68	42 245,46	96 444,68	7,50	07 2°58'32"
69	42 247,66	96 451,65	9,73	171°22'31"
70	42 241,99	96 452,71	23,77	151°51'39"
71	42 221,03	96 463,92	4,53	25 2°55'31"
72	42 219,70	96 459,59	27,26	146°54'58"
73	42 190,86	96 474,47	3,33	170°38'52"
74	42 193,58	96 475,02	11,90	25 2°57'01"
75	42 190,09	96 463,64	2,64	350°10'51"
76	42 192,69	96 463,19	27,31	332°49'23"
77	42 216,98	96 450,71	13,63	25 2°57'32"
78	42 212,98	96 437,66	11,07	358°06'09"
79	42 224,04	96 437,30	19,72	321°13'31"
62	42 239,42	96 424,96		

Площадь – 1 386 кв. м

31:05:000000:3У1(9)

Номер точки	Координаты		Длина	Угол
	X	Y		
80	38 389,18	86 111,47	9,07	06 7°31'57"
81	38 388,50	86 117,98	50,09	07 8°19'52"
82	38 394,63	86 166,13	11 4,23	10 2°54'11"

Содержание
 Б-зем. или. №
 Позиция в плане
 кв. № точки

№ п/п	Кол-во	Плоск.	№ док.	Плани	Дата

066-3а/2-ДПТ-ИМТ-6

83	38 373,57	86 278,51	24,31	125°46'34"
84	38 359,36	86 295,24	7,84	090°00'00"
85	38 359,36	86 302,08	95,15	131°10'21"
86	38 310,11	86 324,49	41,27	107°10'50"
87	38 273,45	86 365,53	132,26	108°30'37"
88	38 231,46	86 420,97	132,13	349°00'11"
89	38 361,31	86 466,50	23,84	167°48'53"
90	38 394,03	86 469,20	10,48	257°59'38"
91	38 351,65	86 478,95	73,88	171°43'23"
92	38 270,72	86 469,43	4,56	080°08'30"
93	38 290,19	86 497,91	4,28	167°27'24"
94	38 270,01	86 498,64	31,00	169°42'18"
95	38 245,51	86 504,38	18,69	217°10'13"
96	38 230,62	86 493,09	30,10	183°10'53"
97	38 199,86	86 491,58	11,04	172°23'59"
98	38 188,92	86 492,64	11,96	258°43'44"
99	38 188,60	86 481,11	29,11	260°21'00"
100	38 181,72	86 452,41	35,52	343°01'27"
101	38 215,69	86 442,04	24,30	257°08'43"
102	38 210,25	86 418,36	7,95	347°07'00"
103	38 212,13	86 417,93	35,13	256°56'00"
104	38 204,19	86 383,73	69,23	296°08'22"
105	38 234,69	86 321,57	213,25	305°47'31"
106	38 359,41	86 148,59	48,04	067°01'08"
107	38 361,96	86 197,56	79,36	105°38'45"
108	38 340,78	86 274,04	101,78	121°38'24"
109	38 387,44	86 360,32	21,54	032°07'19"
110	38 305,48	86 372,43	111,67	301°47'24"
111	38 364,31	86 277,57	117,34	282°50'11"
112	38 390,38	86 165,16	42,55	253°32'53"
113	38 373,33	86 120,37	13,40	305°43'39"
80	38 386,18	86 112,47		

Площадь – 22 622 кв. м

31.05.000000:373

Номер точки	Координаты		Длина	Угол
	X	Y		
1	38 233,70	84 116,32	74,23	072°12'34"
2	38 250,33	84 167,00	39,03	072°12'04"
3	38 266,31	84 224,16	15,30	072°22'56"
4	38 272,94	84 238,74	4,25	071°51'02"
5	38 273,51	84 246,58	29,59	031°35'41"
6	38 300,71	84 262,08	0,42	120°13'23"
7	38 300,50	84 262,44	188,10	188°25'06"
8	38 114,41	84 234,90	13,63	302°01'24"
9	38 121,64	84 223,34	11,08	296°43'30"
10	38 126,61	84 213,47	8,55	299°44'42"
11	38 130,85	84 206,09	6,73	005°49'16"
12	38 137,50	84 207,08	102,12	007°03'55"
13	38 238,84	84 219,64	81,53	254°43'48"
14	38 217,42	84 141,16	35,73	305°13'10"

066-3а/2-ДПТ-ИМТ-6

1	38 233,70	84 116,32		
Площадь — 7 475 кв. м				
31.05.0703002.26.3У1				
Номер точки	Координаты		Длина	Угол
	X	Y		
1	42 466,55	103 366,93	316,17	092°41'48"
2	42 424,13	104 110,20	20,30	353°09'32"
3	42 450,29	104 179,87	3,56	104°04'20"
4	42 454,07	104 188,81	68,19	162°38'02"
5	42 370,07	104 210,18	3,72	272°41'42"
6	42 370,48	104 201,47	29,98	34 2°11'01"
7	42 396,64	104 192,42	339,23	272°41'47"
8	42 438,17	103 354,10	14,13	182°42'53"
9	42 433,99	103 353,43	55,00	372°54'04"
10	42 437,28	103 368,51	58,53	063°11'08"
11	42 453,69	103 340,76	29,16	063°49'40"
1	42 466,55	103 366,93		
Площадь — 26 032 кв. м				
31.05.0701001.10.3У1				
Номер точки	Координаты		Длина	Угол
	X	Y		
1	42 566,79	101 238,52	946,72	092°41'48"
2	42 521,29	102 184,18	28,13	177°21'55"
3	42 493,13	102 135,63	947,13	272°41'50"
4	42 537,70	101 239,43	26,84	353°12'24"
5	42 564,53	101 238,59	3,26	353°13'53"
1	42 566,79	101 238,52		
Площадь — 27 480 кв. м				
31.05.0701001.9.3У1				
Номер точки	Координаты		Длина	Угол
	X	Y		
1	42 620,21	100 102,04	641,10	092°41'40"
2	42 590,07	100 743,45	13,92	002°40'38"
3	42 609,97	100 743,10	79,99	092°44'14"
4	42 600,15	100 823,00	13,79	132°42'16"
5	42 589,99	100 823,35	410,63	092°41'47"
6	42 566,79	101 238,52	3,26	173°13'33"
7	42 564,53	101 238,59	26,84	173°12'24"
8	42 537,70	101 239,43	413,93	272°41'53"
9	42 557,42	100 820,96	14,13	182°43'33"
10	42 543,31	100 820,38	80,00	372°56'42"
11	42 547,42	100 740,39	13,70	002°40'38"
12	42 561,11	100 741,03	644,37	372°41'38"
13	42 591,40	100 097,17	28,31	002°30'25"
14	42 616,36	100 101,45	3,89	002°42'45"
1	42 620,21	100 102,04		
Площадь — 35 300 кв. м				

Содержание

Б-эм: илв. №

Лист: в 2-х

кв. № 1011

Изм.	Кол-во	Инт.	№ док.	План	Дата

066-3а/2-ДПТ-ИМТ-6

Лист

118

31:05:0510004:5:3У1

Номер точки	Координаты		Длина	Угол
	X	Y		
1	42 707,91	98 865,93	1,81	09°38'56"
2	42 707,78	98 868,74	29,61	137°37'38"
3	42 673,43	98 864,31	1021,03	09°34'138"
4	42 621,04	100 084,49	29,13	137°52'27"
5	42 592,12	100 080,50	1033,01	27°41'38"
6	42 649,68	98 858,34	28,95	195°05'50"
7	42 631,73	98 851,30	87,41	009°38'05"
1	42 707,91	98 865,93		

Площадь – 35 675 кв. м

31:05:0510003:21:3У1

Номер точки	Координаты		Длина	Угол
	X	Y		
1	42 610,31	97 635,34	170,37	07°25'41"
2	42 661,99	97 603,37	31,48	172°57'08"
3	42 671,00	97 633,97	33,13	191°53'47"
4	42 638,79	97 627,13	24,32	252°57'03"
5	42 631,66	97 603,67	182,19	252°57'45"
6	42 578,28	97 629,68	32,51	008°50'52"
1	42 610,31	97 635,34		

Площадь – 6 008 кв. м

31:05:0510003:24:3У1

Номер точки	Координаты		Длина	Угол
	X	Y		
1	42 391,79	96 894,19	739,27	072°57'43"
2	42 608,40	97 629,00	32,52	168°53'46"
3	42 576,36	97 623,43	731,06	252°57'45"
4	42 362,18	96 924,44	29,72	355°38'18"
1	42 391,79	96 894,19		

Площадь – 21 316 кв. м

31:05:0510003:25:3У1

Номер точки	Координаты		Длина	Угол
	X	Y		
1	42 247,66	96 451,85	474,66	072°57'43"
2	42 388,74	96 905,68	29,75	175°51'19"
3	42 357,07	96 907,63	464,29	252°57'43"
4	42 211,03	96 463,93	23,77	381°51'39"
5	42 241,99	96 452,71	5,75	351°22'31"
1	42 247,66	96 451,85		

Площадь – 13 637 кв. м

31:05:0510003:22:3У1(1)

Номер точки	Координаты		Длина	Угол
	X	Y		
1	41 730,70	94 855,39	27,20	07°25'43"
2	41 791,00	94 881,40	34,63	220°01'18"

066-3а/2-ДПТ-ИМТ-6

Лист

119

Содержание

Б-эм: ил: №

Год: и дат:

кв: № пош:

Изм. Кол-во Инст. № док. Проект Дата

5	+1 720,70	94 859,13	53,05	241°47'16"
6	+1 745,67	94 817,30	0,95	330°57'52"
7	+1 745,02	94 811,69	745,55	072°57'48"
8	+1 968,46	95 524,47	941,83	072°57'43"
9	+2 239,42	96 424,96	19,72	141°13'51"
10	+2 224,04	96 437,30	11,07	173°08'09"
11	+2 213,98	96 437,66	953,11	252°57'44"
12	+1 833,13	95 524,47	100,75	252°57'44"
13	+1 696,75	94 753,13	10,68	330°30'38"
14	+1 688,86	94 744,89	40,59	336°25'24"
15	+1 667,51	94 711,67	134,00	049°13'39"
16	+1 759,02	94 817,55	54,80	091°34'59"
17	+1 739,20	94 855,39		

Площадь – 51 668 кв. м

31:05:0510003:22:3У1(2)

Номер точки	Координаты		Длина	Угол
	X	Y		
15	+1 645,01	94 684,98	16,88	049°13'45"
16	+1 656,05	94 697,76	15,13	226°20'14"
17	+1 645,57	94 686,80	1,80	252°57'40"
15	+1 645,01	94 684,98		

Площадь – 6 кв. м

31:05:0000000:165:3У1

Номер точки	Координаты		Длина	Угол
	X	Y		
1	+1 701,52	94 569,03	7,26	073°00'48"
2	+1 708,64	94 575,97	21,99	145°24'49"
3	+1 685,54	94 588,45	9,11	142°27'02"
4	+1 673,87	94 594,00	134,80	072°57'47"
5	+1 733,47	94 770,71	15,53	050°49'39"
6	+1 743,28	94 782,79	51,92	053°34'10"
7	+1 775,11	94 824,52	17,22	051°29'09"
8	+1 733,83	94 837,99	18,21	072°50'53"
9	+1 739,20	94 855,39	54,80	331°24'55"
10	+1 759,02	94 817,55	134,00	229°13'38"
11	+1 667,51	94 711,67	3,06	336°26'08"
12	+1 664,71	94 706,35	12,57	226°19'18"
13	+1 656,03	94 697,76	16,88	239°13'45"
14	+1 645,01	94 684,98	24,24	252°57'43"
15	+1 637,91	94 661,30	28,04	044°55'40"
16	+1 657,76	94 681,60	41,48	049°17'28"
17	+1 684,54	94 713,39	106,04	252°57'46"
18	+1 653,47	94 671,69	13,76	144°11'46"
19	+1 643,31	94 619,94	18,84	134°57'05"
20	+1 629,00	94 633,27	3,38	253°49'14"
21	+1 627,50	94 628,10	94,70	331°24'33"
1	+1 701,52	94 569,03		

Площадь – 6 872 кв. м

Содержание

Б-эм: илв: №

Площ: и лав:

кв. № подл:

066-3а/2-ДПТ-ИМТ-6

Имя	Кол-во	Плщ:	№ подл:	Плщ:	Дата

31:05:0000000:165:3У2

Номер точки	Координаты		Длина	Угол
	X	Y		
22	41250,33	93203,95	43,97	072°57'47"
23	41265,04	93245,42	1199,13	072°57'44"
24	41675,02	94583,24	9,57	324°46'57"
25	41682,84	94577,72	22,01	320°56'16"
26	41699,87	94563,85	3,42	072°56'10"
27	41701,52	94569,03	94,70	141°24'33"
28	41637,50	94620,10	9,16	253°43'38"
29	41626,06	94623,14	21,34	313°01'30"
30	41640,62	94607,54	11,59	324°45'40"
31	41650,09	94600,85	1417,65	252°57'43"
32	41234,71	93245,42	98,41	252°57'52"
33	41205,66	93151,23	70,19	045°33'49"
22	41252,55	93203,95		

Площадь - 43 468 кв. м

31:05:0000000:165:3У3

Номер точки	Координаты		Длина	Угол
	X	Y		
34	40584,42	91034,45	17,34	072°57'35"
35	40599,56	91041,23	18,66	045°33'02"
36	40599,13	91050,97	5,28	133°32'35"
37	40595,49	91054,80	3,22	221°13'10"
38	40595,07	91052,68	1137,57	072°57'43"
39	41219,33	93086,24	8,34	049°34'12"
40	41224,74	93107,58	20,31	053°19'32"
41	41236,99	93119,04	6,37	128°19'12"
42	41233,07	93124,00	11,39	227°22'38"
43	41225,07	93115,47	67,54	072°57'54"
44	41252,55	93203,95	70,19	229°33'49"
45	41205,88	93151,33	63,69	253°57'02"
46	41175,45	93061,79	27,86	229°35'58"
47	41160,37	93040,57	44,69	072°34'31"
48	41130,81	93007,67	26,16	252°58'17"
49	41123,15	93082,00	72,91	050°16'12"
50	41169,75	93038,13	3,45	049°34'43"
51	41171,99	93040,70	1103,07	252°57'44"
52	40554,32	91025,21	9,79	140°43'04"
53	40546,73	91031,40	23,50	133°04'08"
54	40530,64	91048,61	7,21	252°53'50"
55	40528,82	91041,72	32,31	315°14'18"
56	40551,46	91048,97	3,25	045°06'50"
57	40552,95	91020,67	10,41	252°57'29"
58	40549,88	91040,72	19,08	226°06'19"
59	40536,65	90996,97	47,77	229°50'56"
60	40505,85	90960,46	3,55	226°33'49"
61	40501,89	90954,16	27,25	252°58'28"
62	40493,71	90928,10	32,54	060°49'39"
63	40509,57	90956,51	14,64	045°13'04"

Стор. № 1
 Стор. № 2
 Стор. № 3
 Стор. № 4
 Стор. № 5
 Стор. № 6
 Стор. № 7
 Стор. № 8
 Стор. № 9
 Стор. № 10
 Стор. № 11
 Стор. № 12
 Стор. № 13
 Стор. № 14
 Стор. № 15
 Стор. № 16
 Стор. № 17
 Стор. № 18
 Стор. № 19
 Стор. № 20
 Стор. № 21
 Стор. № 22
 Стор. № 23
 Стор. № 24
 Стор. № 25
 Стор. № 26
 Стор. № 27
 Стор. № 28
 Стор. № 29
 Стор. № 30
 Стор. № 31
 Стор. № 32
 Стор. № 33
 Стор. № 34
 Стор. № 35
 Стор. № 36
 Стор. № 37
 Стор. № 38
 Стор. № 39
 Стор. № 40
 Стор. № 41
 Стор. № 42
 Стор. № 43
 Стор. № 44
 Стор. № 45
 Стор. № 46
 Стор. № 47
 Стор. № 48
 Стор. № 49
 Стор. № 50
 Стор. № 51
 Стор. № 52
 Стор. № 53
 Стор. № 54
 Стор. № 55
 Стор. № 56
 Стор. № 57
 Стор. № 58
 Стор. № 59
 Стор. № 60
 Стор. № 61
 Стор. № 62
 Стор. № 63

066-3а/2-ДПТ-ИМТ-6

Изм.	Кол-во	Инт.	№ док.	План	Дата
------	--------	------	--------	------	------

64	40 519,70	90 967,08	52,36	04 30 34 57"
65	40 541,11	90 891,34	6,00	04 69 04 51"
66	40 545,07	90 895,67	35,91	35 20 57 47"
67	40 534,75	90 961,34	80,31	05 19 47 45"
34	40 584,42	91 024,45		

Площадь – 67 867 кв. м

31:05:0412001:3У1(1)

Номер точки	Координаты		Длина	Угол
	X	Y		
1	40 353,72	90 251,64	473,93	072°57'45"
2	40 482,58	90 724,77	29,10	168°04'08"
3	40 464,09	90 730,79	468,76	352°57'43"
4	40 320,74	90 282,60	29,10	337°53'30"
1	40 353,72	90 251,64		

Площадь – 13 672 кв. м

31:05:0412001:3У1(2)

Номер точки	Координаты		Длина	Угол
	X	Y		
5	40 579,57	91 008,62	16,56	072°57'57"
6	40 584,42	91 024,45	80,31	331°47'45"
7	40 534,75	90 961,34	16,46	352°58'27"
8	40 539,82	90 945,60	80,31	05 19 48 03"
5	40 579,57	91 008,62		

Площадь – 479 кв. м

31:08:0412001:75:3У1

Номер точки	Координаты		Длина	Угол
	X	Y		
1	40 577,42	91 001,62	7,30	072°58'34"
2	40 579,57	91 008,62	3,05	331°45'48"
3	40 574,59	91 002,30	2,91	346°29'10"
1	40 577,42	91 001,62		

Площадь – 11 кв. м

31:05:0412001:76:3У1

Номер точки	Координаты		Длина	Угол
	X	Y		
1	40 553,97	90 925,08	80,05	072°57'58"
2	40 577,42	91 001,62	2,91	166°29'30"
3	40 574,59	91 002,30	72,13	331°46'04"
4	40 539,82	90 945,60	14,74	352°57'16"
5	40 523,60	90 931,51	39,09	347°13'47"
1	40 553,97	90 925,08		

Площадь – 1 470 кв. м

31:05:0412001:77:3У1

Номер точки	Координаты		Длина	Угол
	X	Y		
1	40 532,41	90 854,75	75,58	072°57'25"

Содержание

Б-зем. или. №

Полк. и дата

кв. № попл.

№ п/п	Кол-во	Плос.	№ док.	Плоск.	Дата

066-3а/2-ДПТ-ИМТ-6

Лист

122

2	40 553,97	90 854,08	29,09	167°13'47"
3	40 575,60	90 831,51	73,60	252°58'10"
4	40 504,02	90 861,06	29,08	347°28'09"
1	40 532,41	90 854,79		

Площадь – 2 135 кв. м

31.05.0412001:80:3У1

Номер точки	Координаты		Длина	Угол
	X	Y		
1	40 511,40	90 786,30	21,70	072°57'36"
2	40 532,41	90 854,75	29,08	167°28'09"
3	40 504,02	90 861,06	21,90	252°57'25"
4	40 482,92	90 792,33	29,11	348°02'44"
1	40 511,40	90 786,30		

Площадь – 2 083 кв. м

31.05.0412001:82:3У1

Номер точки	Координаты		Длина	Угол
	X	Y		
1	40 482,58	90 734,77	64,25	072°58'00"
2	40 511,40	90 786,20	29,11	168°02'44"
3	40 482,92	90 792,33	64,30	252°57'58"
4	40 464,09	90 730,79	29,12	348°04'08"
1	40 482,58	90 734,77		

Площадь – 1 863 кв. м

31.05.0412001:83:3У1

Номер точки	Координаты		Длина	Угол
	X	Y		
1	40 189,87	89 802,19	17,67	050°41'48"
2	40 198,06	89 815,36	14,94	331°52'38"
3	40 111,23	89 808,64	79,10	061°57'43"
4	40 243,47	89 878,73	14,77	151°58'40"
5	40 239,43	89 885,67	273,44	072°57'43"
6	40 315,85	90 143,11	18,53	343°32'33"
7	40 328,48	90 143,05	86,12	068°40'02"
8	40 359,42	90 223,90	34,16	075°49'54"
9	40 364,45	90 257,52	14,40	162°32'47"
10	40 350,71	90 261,34	10,39	072°55'34"
11	40 353,72	90 271,64	29,12	157°53'50"
12	40 326,74	90 289,60	12,61	252°59'19"
13	40 323,05	90 270,54	13,53	162°31'50"
14	40 310,34	90 274,54	20,00	252°34'11"
15	40 305,75	90 253,55	167,85	158°40'03"
16	40 150,72	90 327,75	8,26	243°13'04"
17	40 147,00	90 315,38	89,88	336°13'04"
18	40 229,85	90 278,09	106,58	300°05'39"
19	40 382,79	90 186,88	28,11	252°33'04"
20	40 374,86	90 160,08	14,10	348°31'13"
21	40 387,89	90 155,30	271,30	252°57'44"

Содержание

Б-зем. или. №

Полн. и дата

кв. № попл.

Изм.	Кол-во	Инт.	№ док.	План	Дата

066-3а/2-ДПТ-ИМТ-6

Лист

123

22	40 208,40	89 896,41	71,80	241°57'39"
23	40 174,65	89 833,04	31,14	230°42'04"
24	40 161,26	89 816,68	29,43	330°29'57"
1	40 136,87	89 802,19		
25	40 350,78	90 224,00	4,47	027°55'12"
26	40 354,31	90 226,73	4,47	137°55'12"
27	40 351,56	90 230,20	4,48	218°01'18"
28	40 343,03	90 227,52	4,47	307°59'55"
25	40 350,78	90 224,00		
29	40 350,67	90 274,25	0,23	109°15'18"
30	40 350,61	90 274,47	0,23	115°27'48"
31	40 350,51	90 274,68	0,23	124°22'49"
32	40 350,39	90 274,97	0,23	135°00'00"
33	40 350,22	90 275,08	0,23	145°37'11"
34	40 350,03	90 275,16	0,23	154°32'12"
35	40 349,82	90 275,26	0,23	164°44'42"
36	40 349,60	90 275,32	0,23	175°01'49"
37	40 349,37	90 275,34	0,23	184°58'11"
38	40 349,14	90 275,32	0,23	195°15'18"
39	40 348,92	90 275,26	0,23	205°27'48"
40	40 348,71	90 275,16	0,23	214°22'49"
41	40 348,52	90 275,08	0,23	223°00'00"
42	40 348,36	90 274,87	0,23	233°37'11"
43	40 348,23	90 274,68	0,23	244°32'12"
44	40 348,13	90 274,47	0,23	254°44'42"
45	40 348,07	90 274,25	0,23	265°01'49"
46	40 348,05	90 274,02	0,23	274°58'11"
47	40 348,07	90 273,79	0,23	285°15'18"
48	40 348,13	90 273,57	0,23	295°27'48"
49	40 348,23	90 273,36	0,23	304°22'49"
50	40 348,36	90 273,17	0,23	313°00'00"
51	40 348,52	90 273,01	0,23	323°37'11"
52	40 348,71	90 272,88	0,23	334°32'12"
53	40 348,92	90 272,79	0,23	344°44'42"
54	40 349,14	90 272,72	0,23	355°01'48"
55	40 349,37	90 272,70	0,23	004°58'11"
56	40 349,60	90 272,72	0,23	015°15'18"
57	40 349,82	90 272,79	0,23	025°27'48"
58	40 350,03	90 272,88	0,23	034°22'49"
59	40 350,22	90 273,01	0,23	043°00'00"
60	40 350,38	90 273,17	0,23	053°37'11"
61	40 350,51	90 273,36	0,23	064°32'12"
62	40 350,61	90 273,57	0,23	074°44'42"
63	40 350,67	90 273,79	0,23	085°01'49"
64	40 350,69	90 274,02	0,23	094°58'11"
25	40 350,67	90 274,25		
Площадь – 22 922 кв. м				

Сторона №1

Сторона №2

Сторона №3

Сторона №4

№ п/п	Кол-во	Плос.	№ док.	Плос.	Дата

066-3а/2-ДПТ-ИМТ-6

Лист

124

31:05:000000:55:3У1(1)

Номер точки	Координаты		Длина	Угол
	X	Y		
1	40 350,78	90 274,00	4,47	027°55'12"
2	40 354,51	90 276,73	4,47	137°55'12"
3	40 351,56	90 280,00	4,48	218°01'13"
4	40 349,03	90 287,51	4,47	307°59'53"
1	40 350,78	90 274,00		

Площадь – 20 кв. м

31:05:000000:55:3У1(2)

Номер точки	Координаты		Длина	Угол
	X	Y		
5	40 350,87	90 274,39	0,23	108°15'18"
6	40 350,81	90 274,47	0,23	115°27'48"
7	40 350,51	90 274,68	0,23	124°23'49"
8	40 350,39	90 274,97	0,23	135°00'00"
9	40 350,22	90 275,03	0,23	145°37'11"
10	40 350,03	90 275,14	0,23	154°32'12"
11	40 349,82	90 275,36	0,23	164°44'42"
12	40 349,60	90 275,32	0,23	175°01'49"
13	40 349,57	90 275,34	0,23	184°58'11"
14	40 349,14	90 275,33	0,23	195°15'18"
15	40 348,92	90 275,36	0,23	205°27'48"
16	40 349,71	90 275,19	0,23	214°27'49"
17	40 348,52	90 275,03	0,23	223°00'00"
18	40 349,36	90 274,87	0,23	235°37'11"
19	40 348,23	90 274,68	0,23	244°33'12"
20	40 349,13	90 274,47	0,23	254°44'42"
21	40 349,07	90 274,25	0,23	265°01'49"
22	40 349,05	90 274,02	0,23	274°58'11"
23	40 349,07	90 273,79	0,23	285°15'18"
24	40 349,13	90 273,57	0,23	295°27'48"
25	40 349,23	90 273,36	0,23	304°23'49"
26	40 349,36	90 273,19	0,23	313°00'00"
27	40 348,52	90 273,01	0,23	325°37'11"
28	40 349,71	90 272,88	0,23	334°32'12"
29	40 348,92	90 272,79	0,23	343°44'42"
30	40 349,14	90 272,71	0,23	353°01'49"
31	40 349,37	90 272,70	0,23	004°58'11"
32	40 349,60	90 272,71	0,23	01°58'15'18"
33	40 349,82	90 272,79	0,23	02°59'27'48"
34	40 350,05	90 272,88	0,23	034°23'49"
35	40 350,22	90 273,01	0,23	045°00'00"
36	40 350,38	90 273,17	0,23	055°37'11"
37	40 350,51	90 273,36	0,23	064°32'12"
38	40 350,61	90 273,57	0,23	074°44'42"
39	40 350,67	90 273,79	0,23	085°01'49"
40	40 350,89	90 274,02	0,23	094°58'11"
5	40 350,87	90 274,39		

Площадь – 5 кв. м

Содержание		

Безопасность

Получено

Иванов И.И.

Иван	Иванов	Иван	Иванов	Иван	Иванов
------	--------	------	--------	------	--------

066-3а/2-ДПТ-ИИТ-6

31:05:000000:559:3У1

Номер точки	Координаты		Длина	Угол
	X	Y		
1	39 373,28	89 412,24	5,63	124°30'51"
2	39 373,09	89 416,38	2,78	137°11'09"
3	39 373,05	89 418,77	493,47	050°43'02"
4	40 130,87	89 302,19	29,43	150°29'57"
5	40 161,26	89 316,68	438,78	230°43'02"
6	39 351,63	89 438,41	29,50	139°27'12"
7	39 329,26	89 457,61	3,08	230°39'09"
8	39 321,94	89 456,01	66,71	318°59'36"
1	39 373,28	89 412,24		

Площадь – 14 398 кв. м

31:05:0508001:18:3У1

Номер точки	Координаты		Длина	Угол
	X	Y		
1	39 176,43	88 521,07	714,65	050°43'02"
2	39 630,34	89 075,65	29,53	137°11'09"
3	39 608,66	89 095,73	3,15	050°43'02"
4	39 613,82	89 102,04	20,37	317°44'43"
5	39 628,90	89 088,34	9,19	315°00'00"
6	39 635,40	89 061,84	402,60	050°43'02"
7	39 290,40	89 393,39	1,85	102°09'35"
8	39 390,01	89 395,20	20,66	124°32'34"
9	39 378,28	89 412,24	66,71	138°50'36"
10	39 327,94	89 456,01	406,52	230°43'02"
11	39 570,46	89 141,43	29,54	317°45'07"
12	39 552,33	89 121,57	1,88	230°43'07"
13	39 530,34	89 115,47	29,58	137°12'08"
14	39 565,65	89 135,53	473,31	230°43'02"
15	39 259,60	88 767,73	40,47	038°13'43"
16	39 245,39	88 733,26	71,56	226°21'12"
17	39 194,00	88 631,48	109,67	030°43'12"
18	39 129,34	88 601,25	93,30	300°57'15"
1	39 176,43	88 521,07		

Площадь – 97 641 кв. м

31:05:0508001:11:3У1

Номер точки	Координаты		Длина	Угол
	X	Y		
1	38 474,58	87 697,06	29,94	068°43'25"
2	38 438,39	87 724,56	33,60	050°43'04"
3	38 507,87	87 750,30	1025,60	050°43'02"
4	39 157,26	88 544,32	31,09	302°17'40"
5	39 173,87	88 517,94	4,04	050°43'14"
6	39 176,43	88 521,07	93,50	130°57'15"
7	39 138,34	88 601,25	81,38	230°40'02"
8	39 123,03	88 594,77	30,69	304°43'00"
9	39 140,50	88 569,54	399,15	230°43'03"

Содержание

Б-зем. или. №

Площ. в кв. м

кв. № попл.

№ п/п	Кол-во	Плос.	№ док.	Плос.	Дата

066-3а/2-ДПТ-ИМТ-6

10	38 507,67	87 796,35	60,36	230°42'33"
11	38 469,87	87 749,48	18,15	156°43'26"
12	38 452,65	87 756,65	55,42	246°43'27"
13	38 430,75	87 705,74	44,68	345°47'46"
1	38 474,56	87 697,06		

Площадь – 33 246 кв. м.

31.05.0508001.36.3У1

Номер точки	Координаты		Длина	Угол
	X	Y		
1	38 351,85	86 478,95	10,48	077°59'35"
2	38 354,03	86 469,70	19,43	107°46'58"
3	38 343,09	86 507,72	37,53	138°41'41"
4	38 319,90	86 532,49	114,76	082°39'51"
5	38 468,07	87 667,38	39,63	347°13'48"
6	38 494,97	87 661,53	7,13	082°39'56"
7	38 495,88	87 668,40	88,90	168°49'26"
8	38 409,56	87 685,52	5,78	262°38'29"
9	38 408,62	87 699,79	39,58	343°39'07"
10	38 437,62	87 673,97	114,06	262°39'49"
11	38 291,53	86 539,29	57,75	317°10'39"
12	38 245,51	86 504,35	31,00	343°43'13"
13	38 276,01	86 498,84	4,28	347°07'24"
14	38 386,19	86 497,91	5,56	260°06'30"
15	38 278,72	86 489,48	73,38	351°46'03"
1	38 351,85	86 478,95		

Площадь – 37 452 кв. м.

31.05.0506001.3У1(1)

Номер точки	Координаты		Длина	Угол
	X	Y		
1	38 745,81	85 199,77	0,23	274°56'11"
2	38 743,83	85 199,54	0,23	265°01'49"
3	38 745,81	85 199,31	0,23	254°44'42"
4	38 743,75	85 199,09	0,23	244°32'12"
5	38 745,65	85 198,86	0,23	235°37'11"
6	38 743,57	85 198,63	0,23	225°00'00"
7	38 745,36	85 198,53	0,23	213°22'49"
8	38 743,17	85 198,40	0,23	203°27'48"
9	38 745,96	85 198,30	0,23	195°15'18"
10	38 745,74	85 198,34	0,23	184°50'11"
11	38 745,51	85 198,22	0,23	175°01'49"
12	38 743,28	85 198,24	0,23	164°44'42"
13	38 743,06	85 198,30	0,23	154°33'12"
14	38 741,85	85 198,40	0,23	145°37'11"
15	38 741,66	85 198,53	0,23	135°00'00"
16	38 741,50	85 198,69	0,23	124°23'49"
17	38 741,37	85 198,88	0,23	115°27'48"
18	38 741,27	85 199,09	0,23	105°15'18"
19	38 741,21	85 199,31	0,23	094°59'11"
20	38 741,19	85 199,54	0,23	083°01'49"

Содержание	
Элементы	
Границы	
№ п/п	

066-3а/2-ДПТ-НМТ-6

21	38 741,21	85 199,77	0,23	074°44'42"
22	38 741,07	85 199,99	0,03	084°30'12"
23	38 741,37	85 200,20	0,23	055°37'11"
24	38 741,50	85 200,39	0,03	045°00'00"
25	38 741,66	85 200,53	0,23	034°22'49"
26	38 741,85	85 200,68	0,03	025°07'48"
27	38 742,06	85 200,73	0,23	015°15'18"
28	38 742,28	85 200,84	0,03	004°59'11"
29	38 742,51	85 200,86	0,03	355°01'49"
30	38 742,74	85 200,84	0,03	344°44'42"
31	38 742,96	85 200,73	0,03	334°32'12"
32	38 743,17	85 200,68	0,03	325°39'11"
33	38 743,36	85 200,53	0,03	315°00'00"
34	38 743,52	85 200,39	0,03	304°22'49"
35	38 743,65	85 200,20	0,23	295°37'48"
36	38 743,75	85 199,99	0,23	285°15'18"
1	38 743,84	85 199,77		

Площадь – 5 кв. м

31:05:0506001:3У1(2)

Номер точки	Координаты		Длина	Угол
	X	Y		
37	38 651,88	85 276,00	231,96	073°01'42"
38	38 919,59	85 497,36	51,61	116°12'10"
39	38 690,80	85 544,17	128,73	124°17'37"
40	38 824,27	85 650,52	316,87	125°47'48"
41	38 699,22	85 907,13	85,84	218°53'13"
42	38 571,09	85 853,63	11,20	305°46'19"
43	38 573,64	85 844,53	340,06	309°14'13"
44	38 774,84	85 566,80	90,46	304°13'05"
45	38 525,82	85 492,07	256,39	253°01'41"
46	38 750,98	85 246,85	11,13	345°51'05"
47	38 761,77	85 244,13	134,97	038°24'43"
48	38 887,53	85 327,89	104,85	238°58'58"
49	38 813,50	85 238,13	53,81	041°37'00"
37	38 651,88	85 276,00		

Площадь – 61 392 кв. м

31:05:0506001:3У1(3)

Номер точки	Координаты		Длина	Угол
	X	Y		
50	38 495,88	87 668,40	20,11	082°39'47"
51	38 498,45	87 668,36	26,24	171°23'06"
52	38 472,51	87 691,38	3,19	066°44'36"
53	38 474,56	87 697,06	44,66	168°47'33"
54	38 430,75	87 705,74	8,55	246°43'16"
55	38 428,16	87 699,72	16,85	169°53'01"
56	38 411,57	87 702,69	17,30	262°39'41"
57	38 409,56	87 685,52	88,20	348°48'26"
50	38 495,88	87 668,40		

Площадь – 1 884 кв. м

Согласовано:

Подпись №

Подпись №

Подпись №

Имя	Кол-во	Плос.	№ док.	Плос.	Дата

066-3а/2-ДПТ-ИМТ-6

Лист

128

31:05:000000:263:951(1)

Номер точки	Координаты		Длина	Угол
	X	Y		
1	38711,80	85062,46	75,33	071°10'40"
2	38736,12	85133,73	129,93	053°28'58"
3	38813,50	85238,13	104,85	053°58'53"
4	38867,53	85327,99	134,97	213°24'43"
5	38701,77	85244,13	11,13	165°21'03"
6	38750,98	85246,35	168,89	253°01'39"
7	38701,68	85065,30	25,01	293°55'14"
1	38711,82	85062,46		
8	38745,81	85199,77	0,23	274°52'11"
9	38743,83	85199,54	0,23	265°01'49"
10	38743,81	85199,31	0,23	254°40'42"
11	38743,75	85199,09	0,23	244°32'12"
12	38743,65	85198,88	0,23	235°37'11"
13	38743,52	85198,69	0,23	225°00'00"
14	38743,36	85198,53	0,23	214°22'49"
15	38743,17	85198,40	0,23	205°27'48"
16	38743,06	85198,30	0,23	195°15'18"
17	38743,74	85198,24	0,23	184°58'11"
18	38743,51	85198,21	0,23	175°01'49"
19	38743,28	85198,24	0,23	164°44'42"
20	38743,06	85198,30	0,23	154°37'12"
21	38741,85	85198,40	0,23	145°37'11"
22	38741,66	85198,53	0,23	135°00'00"
23	38741,50	85198,65	0,23	124°22'49"
24	38741,37	85198,88	0,23	113°27'48"
25	38741,27	85199,09	0,23	103°15'18"
26	38741,21	85199,31	0,23	094°58'11"
27	38741,19	85199,54	0,23	085°01'49"
28	38741,21	85199,77	0,23	074°44'42"
29	38741,27	85199,99	0,23	064°32'12"
30	38741,37	85200,20	0,23	053°37'11"
31	38741,50	85200,39	0,23	045°00'00"
32	38741,66	85200,53	0,23	034°52'48"
33	38741,85	85200,68	0,23	025°27'48"
34	38743,06	85200,78	0,23	015°15'18"
35	38743,28	85200,84	0,23	004°52'11"
36	38743,51	85200,88	0,23	25°01'49"
37	38743,74	85200,84	0,23	34°44'42"
38	38743,96	85200,78	0,23	34°32'12"
39	38743,17	85200,68	0,23	32°37'11"
40	38743,36	85200,53	0,23	315°00'00"
41	38743,52	85200,39	0,23	304°22'49"
42	38743,65	85200,20	0,23	295°27'48"
43	38743,75	85199,99	0,23	285°15'18"
8	38743,81	85199,77		

Площадь — S 270 кв. м

Содержание	
Единица измерения	
Годы и даты	
№№ пунктов	

066-3а/2-ДПТ-ИМТ-6

31:05:0000000:263:3У1(2)

Номер точки	Координаты		Длина	Угол
	X	Y		
44	38 639,00	85 007,13	454,18	125°47'43"
45	38 373,57	86 275,53	112,25	382°34'11"
46	38 398,63	86 166,13	50,00	253°19'52"
47	38 386,50	86 117,08	6,07	247°31'57"
48	38 380,13	86 111,47	317,87	303°47'34"
49	38 572,09	85 853,63	85,24	038°33'13"
44	38 639,00	85 007,13		

Площадь – 31 700 кв. м

31:05:0000000:263:3У1(3)

Номер точки	Координаты		Длина	Угол
	X	Y		
50	38378,33	86123,33	42,33	073°32'53"
51	38390,38	86163,16	117,34	102°50'11"
52	38364,37	86277,37	111,67	121°47'24"
53	38305,46	86372,49	21,34	213°07'10"
54	38287,44	86360,72	101,78	301°36'24"
55	38340,78	86274,04	39,36	325°28'45"
56	38361,36	86197,36	48,04	267°01'02"
57	38359,41	86148,59	82,35	305°47'35"
50	38378,33	86123,33		

Площадь – 5 715 кв. м

31:05:0000000:263:3У1(4)

Номер точки	Координаты		Длина	Угол
	X	Y		
58	38 359,36	86 303,08	79,96	020°57'15"
59	38 359,42	86 383,04	3,58	000°00'00"
60	38 363,00	86 333,04	10,10	036°45'52"
61	38 365,29	86 405,36	34,33	343°24'23"
62	38 397,51	86 398,34	19,30	073°49'13"
63	38 405,20	86 427,63	36,16	167°55'54"
64	38 367,24	86 435,19	6,65	077°40'36"
65	38 369,26	86 441,69	26,03	167°46'02"
66	38 361,31	86 466,50	132,13	169°20'11"
67	38 331,46	86 490,95	132,26	258°30'37"
68	38 273,43	86 363,33	41,37	027°20'50"
69	38 310,11	86 324,49	95,13	301°10'21"
58	38 359,36	86 303,08		

Площадь – 14 106 кв. м

31:05:0505001:3У1

Номер точки	Координаты		Длина	Угол
	X	Y		
1	38 609,33	84 774,50	36,59	003°34'58"
2	38 645,35	84 776,74	105,48	058°59'42"
3	38 645,20	84 812,30	192,18	069°43'01"
4	38 711,82	85 062,46	25,01	113°55'14"

066-3а/2-ДПТ-ИМТ-6

7	38 701,68	85 085,32	324,91	353°01'36"
1	38 606,83	84 774,56		

Площадь – 4 456 кв. м

31:05:000000:324:3У1(1)

Номер точки	Координаты		Длина	Угол
	X	Y		
1	38 738,02	84 640,30	84,64	137°43'48"
2	38 675,29	84 609,73	137,87	073°01'42"
3	38 730,25	84 877,42	0,78	162°57'03"
4	38 729,48	84 677,68	3,79	073°07'25"
5	38 730,29	84 880,32	0,79	343°09'45"
6	38 731,05	84 680,00	139,68	073°01'30"
7	38 786,42	85 061,31	0,09	167°28'16"
8	38 738,33	85 061,53	3,80	074°28'33"
9	38 737,06	85 064,23	0,16	343°57'50"
10	38 767,24	85 064,19	211,45	073°01'44"
11	38 351,88	85 276,00	53,92	324°37'00"
12	38 313,50	85 238,13	129,83	233°26'58"
13	38 736,12	85 133,75	79,52	351°10'40"
14	38 711,82	85 067,48	193,13	249°43'01"
15	38 645,20	84 682,20	105,48	368°59'42"
16	38 643,35	84 776,74	36,59	133°24'58"
17	38 606,83	84 774,56	42,02	353°02'04"
18	38 594,56	84 734,34	267,03	198°32'41"
19	38 349,52	84 647,01	0,97	328°45'51"
20	38 347,83	84 646,20	144,01	265°39'13"
21	38 339,24	84 498,52	423,40	019°38'09"
1	38 738,02	84 640,30		
22	38 681,66	84 646,73	7,71	048°09'23"
23	38 686,80	84 652,47	35,80	138°06'50"
24	38 660,15	84 676,37	7,68	228°03'26"
25	38 655,01	84 670,65	35,81	313°05'24"
22	38 681,66	84 646,73		

Площадь – 86 184 кв. м

31:05:000000:324:3У1(2)

Номер точки	Координаты		Длина	Угол
	X	Y		
26	38 919,59	85 497,36	9,32	073°01'28"
27	38 922,31	85 506,77	45,37	134°17'50"
28	38 280,80	85 544,17	51,01	296°12'10"
26	38 919,59	85 497,36		

Площадь – 165 кв. м

31:05:000000:279:3У1(1)

Номер точки	Координаты		Длина	Угол
	X	Y		
1	38 234,91	84 278,51	4,70	100°32'09"
2	38 233,32	84 257,06	36,31	190°32'04"

Содержание

Б-зем. или. №

Полк. и дата

кв. № попл.

№ п/п	Кол-во	Плос.	№ док.	Плоск.	Дата

066-3а/2-ДПТ-ИМТ-6

Лист

131

5	38 191,13	84 280,33	3,70	290°32'05"
4	38 191,77	84 271,70	36,81	010°37'04"
1	38 234,91	84 278,51		

Площадь – 320 кв. м

31.05.000000:279:3У1(2)

Номер точки	Координаты		Длина	Угол
	X	Y		
5	38 308,18	84 506,40	3,69	140°43'05"
6	38 314,76	84 512,00	36,80	130°52'11"
7	38 290,67	84 539,93	3,70	220°58'39"
8	38 284,10	84 534,78	36,79	310°52'42"
5	38 308,18	84 506,40		

Площадь – 320 кв. м

31.05.000000:279:3У1(3)

Номер точки	Координаты		Длина	Угол
	X	Y		
8	38 681,66	84 646,73	7,71	104°09'23"
10	38 688,80	84 657,47	89,50	138°06'50"
11	38 660,15	84 676,37	7,69	228°03'30"
12	38 659,01	84 670,65	89,81	312°05'24"
9	38 681,66	84 646,73		

Площадь – 276 кв. м

31.05.000000:279:3У1(4)

Номер точки	Координаты		Длина	Угол
	X	Y		
13	38 730,23	84 877,42	3,79	072°55'58"
14	38 731,05	84 880,09	0,79	163°09'45"
15	38 730,23	84 880,30	3,79	353°07'18"
16	38 729,48	84 877,68	0,78	342°57'03"
13	38 730,23	84 877,42		

Площадь – 2 кв. м

31.05.0504001:3У1

Номер точки	Координаты		Длина	Угол
	X	Y		
1	38 300,50	84 267,44	1,06	121°53'27"
2	38 299,94	84 263,34	5,78	130°00'00"
3	38 294,16	84 263,34	6,61	090°00'00"
4	38 294,16	84 269,95	19,57	211°35'12"
5	38 277,73	84 259,54	30,24	119°17'16"
6	38 265,40	84 255,39	21,89	072°27'35"
7	38 328,88	84 494,64	11,53	019°39'38"
8	38 339,24	84 498,51	14,01	080°39'13"
9	38 347,88	84 646,21	0,97	048°45'31"
10	38 343,52	84 647,01	136,03	199°32'45"
11	38 270,89	84 601,50	381,83	350°15'58"
12	38 096,16	84 260,93	30,68	301°59'08"

Содержание

Б-эм: н/в: №

Полн: н/в: №

кв. № полн:

Изм.	Контр.	Пост.	№ док.	План	Дата

066-3а/2-ДПТ-ИМТ-6

Лист

132

13	38 114,41	84 334,90	138,12	008°25'06"
1	38 300,50	84 262,44		
14	38 134,91	84 278,51	9,70	100°32'03"
15	38 235,32	84 287,06	36,81	190°32'04"
16	38 198,18	84 280,33	9,70	280°32'03"
17	38 198,18	84 271,78	36,81	010°32'04"
14	38 134,91	84 278,51		
18	38 300,18	84 506,40	4,69	040°48'08"
19	38 314,76	84 512,08	36,81	130°52'11"
20	38 290,67	84 539,90	4,70	220°56'58"
21	38 294,10	84 534,21	36,79	310°52'42"
18	38 300,18	84 506,40		
22	38 198,98	84 460,52	9,87	072°51'01"
23	38 201,89	84 469,95	9,85	162°52'18"
24	38 192,48	84 471,82	9,86	252°49'59"
25	38 189,57	84 463,43	9,85	342°48'58"
22	38 198,98	84 460,52		
26	38 207,80	84 488,50	9,85	070°58'35"
27	38 211,01	84 497,81	9,84	160°54'08"
28	38 201,71	84 501,03	9,85	250°51'59"
29	38 198,48	84 491,72	9,86	340°56'25"
26	38 207,80	84 488,50		

Площадь - 55 260 кв. м.

31:05:0000000:260:3У1

Номер точки	Координаты		Длина	Угол
	X	Y		
1	38 198,98	84 460,52	9,87	072°51'01"
2	38 201,89	84 469,95	9,85	162°52'18"
3	38 192,48	84 471,82	9,86	252°49'59"
4	38 189,57	84 463,43	9,85	342°48'58"
1	38 198,98	84 460,52		

Площадь - 97 кв. м.

31:05:0000000:261:3У1

Номер точки	Координаты		Длина	Угол
	X	Y		
1	38 207,80	84 488,50	9,85	070°58'35"
2	38 211,01	84 497,81	9,84	160°54'08"
3	38 201,71	84 501,03	9,85	250°51'59"
4	38 198,48	84 491,72	9,86	340°56'25"
1	38 207,80	84 488,50		

Площадь - 97 кв. м.

31:05:0000000:74:3У1(1)

Номер точки	Координаты		Длина	Угол
	X	Y		
1	38 221,81	84 215,53	0,23	105°13'18"

066-3а/2-ДПТ-ИМТ-6

3	38 221,75	84 213,75	0,23	115°27'48"
4	38 221,65	84 213,96	0,08	124°17'49"
5	38 221,53	84 214,15	0,23	135°00'00"
6	38 221,56	84 214,31	0,23	145°37'11"
7	38 221,17	84 214,44	0,23	154°57'12"
8	38 220,96	84 214,54	0,23	164°44'42"
9	38 220,74	84 214,60	0,23	175°01'49"
10	38 220,51	84 214,62	0,23	184°58'11"
11	38 220,38	84 214,66	0,23	195°15'18"
12	38 220,06	84 214,54	0,08	205°17'48"
13	38 219,85	84 214,44	0,23	214°22'49"
14	38 219,66	84 214,31	0,23	225°00'00"
15	38 219,50	84 214,15	0,23	235°37'11"
16	38 219,57	84 213,96	0,23	244°32'12"
17	38 219,37	84 213,75	0,08	254°44'42"
18	38 219,31	84 213,53	0,23	265°01'49"
19	38 219,19	84 213,30	0,23	274°58'11"
20	38 219,21	84 213,07	0,23	285°15'18"
21	38 219,27	84 212,85	0,23	295°27'48"
22	38 219,87	84 212,64	0,23	304°22'49"
23	38 219,50	84 212,45	0,23	315°00'00"
24	38 219,66	84 212,25	0,23	325°37'11"
25	38 219,85	84 212,16	0,08	334°57'12"
26	38 220,06	84 212,06	0,23	344°44'42"
27	38 220,28	84 212,00	0,23	355°01'49"
28	38 220,51	84 211,98	0,23	004°58'11"
29	38 220,74	84 212,00	0,23	015°15'18"
30	38 220,96	84 212,06	0,08	025°17'48"
31	38 221,17	84 212,16	0,23	034°22'49"
32	38 221,56	84 212,29	0,23	045°00'00"
33	38 221,53	84 212,45	0,23	055°37'11"
34	38 221,65	84 212,64	0,23	064°32'12"
35	38 221,75	84 212,85	0,23	074°44'42"
36	38 221,81	84 213,07	0,23	085°01'49"
37	38 221,83	84 213,30	0,23	094°58'11"
1	38 221,81	84 213,53		

Площадь – 5 кв. м

31:05:0000000:74:3У1(2)

Номер точки	Координаты		Длина	Угол
	X	Y		
37	38 299,94	84 263,34	6,30	121°58'11"
38	38 295,99	84 270,41	0,63	180°00'00"
39	38 294,90	84 270,41	0,87	211°51'58"
40	38 294,16	84 269,95	6,81	270°00'00"
41	38 294,16	84 268,34	3,78	000°00'00"
37	38 299,94	84 263,34		

Площадь – 25 кв. м

31:05:0000000:862:3У1

Номер точки	Координаты		Длина	Угол
	X	Y		
1	38 217,42	84 141,18	81,33	174°43'48"

Содержание

Б-эм: нив. №

Полк: н. в. в. №

кв. № попл.

Изм.	Кол-во	Плст.	№ док.	Плшт.	Дата

066-3а/2-ДПТ-НМТ-6

Лист

134

3	38 238,84	84 218,64	0,23	187°03'55"
4	38 139,50	84 207,08	0,73	188°48'16"
5	38 130,85	84 206,05	13,98	306°56'37"
6	38 139,25	84 194,88	39,44	008°59'05"
7	38 178,21	84 201,04	71,56	303°13'33"
8	38 217,42	84 141,18		
9	38 221,81	84 113,53	0,23	105°15'18"
10	38 221,75	84 113,75	0,23	115°27'48"
11	38 221,65	84 113,96	0,23	124°22'43"
12	38 221,52	84 114,15	0,23	135°00'00"
13	38 221,56	84 114,31	0,23	145°37'11"
14	38 221,17	84 114,44	0,23	154°32'12"
15	38 220,96	84 114,54	0,23	164°44'14"
16	38 110,74	84 114,60	0,03	175°01'49"
17	38 220,51	84 114,62	0,23	184°58'11"
18	38 220,28	84 114,60	0,23	195°15'18"
19	38 220,06	84 114,54	0,23	005°27'48"
20	38 219,85	84 114,44	0,23	114°22'49"
21	38 219,66	84 114,31	0,23	125°00'00"
22	38 219,50	84 114,15	0,23	135°37'11"
23	38 219,57	84 113,96	0,23	144°53'12"
24	38 219,27	84 113,75	0,23	154°44'43"
25	38 219,21	84 113,53	0,23	165°01'49"
26	38 219,19	84 113,30	0,23	174°38'11"
27	38 219,21	84 113,07	0,23	185°15'18"
28	38 219,27	84 112,85	0,23	195°27'48"
29	38 219,37	84 111,64	0,03	304°11'49"
30	38 219,50	84 111,45	0,23	315°00'00"
31	38 219,66	84 111,29	0,23	325°37'11"
32	38 219,85	84 111,16	0,23	334°53'12"
33	38 220,06	84 111,06	0,23	344°04'42"
34	38 220,28	84 111,00	0,23	355°01'49"
35	38 220,51	84 111,08	0,23	004°58'11"
36	38 220,74	84 111,06	0,23	015°15'18"
37	38 110,96	84 111,06	0,03	025°27'48"
38	38 221,17	84 111,16	0,23	134°22'49"
39	38 221,56	84 111,39	0,23	145°00'00"
40	38 221,52	84 112,45	0,23	055°37'11"
41	38 221,65	84 112,64	0,23	064°53'12"
42	38 111,75	84 111,83	0,03	074°44'43"
43	38 221,81	84 113,07	0,23	085°01'49"
44	38 221,83	84 113,30	0,23	094°38'11"
45	38 221,81	84 113,53		

Площадь – 3 020 кв. м

Согласовано

Взам. инв. №

Почт. и дата

кв. № поэта

№ п/п	Кол-во	Плос.	№ док.	Плос.	Дата

066-3а/2-ДПТ-ИМТ-6